






Commune de Saint-Germain-sur-Rhône
Carte des aléas naturels

Echelle : 1 / 10 000

CARACTÉRISATION DES ZONES

Degré d'aléas

-  Aléa fort (3)
-  Aléa moyen (2)
-  Aléa faible (1)
-  Aléa nul (0)
-  Limite communale

Type de phénomène :

- G** Glissement de terrain
- I** Inondation
- P** Chute de pierres
- T** Débordement torrentiel
- H** Zone humide

Degré d'aléas :

- 3**
 - 2**
 - 1**
 - 0**
- (voir définition ci-contre)

Exemple : **G3**

carte réalisée dans le cadre de l'élaboration du dossier d'information préventive notifié par le Préfet le 07 novembre 2011
COPYRIGHT IGN BD CARTO © - "Reproduction interdite"

