

RAPPORT D'ETUDE

Janvier 2023

Résumé non technique

Cartes de Bruit Stratégiques du département 074 pour le réseau routier non concédé

Résumé non technique

Cartes de Bruit Stratégiques du département 074 pour le réseau routier non concédé

Historique des versions du document

Version	Date	Commentaire
1	22/02/2022	
2	31/03/2022	
3	20/03/2023	DDT 74 : Mise à jour des tableaux chapitre 5 et ajout de données complémentaires

Affaire suivie par

Équipe PlaMADE – Cerema
Courrier : outil.bruit@cerema.fr
Site de Sourdun – 110 rue de Paris 77171 Sourdun

Rapport	Nom	Date	Visa
Établi par	Équipe PlaMADE		
Avec la participation de	Ministère de la transition écologique (DGPR, DGITM)	16/03/2022	
Validé par	Équipe PlaMADE	02/05/2022	

SOMMAIRE

1	<i>Introduction</i>	4
1.1	Contexte réglementaire	4
1.2	Contexte du projet	5
1.3	Les cartes de bruit stratégiques	5
1.4	Objectifs du présent document	6
2	<i>Comprendre les cartes de bruit stratégiques</i>	7
2.1	Éléments théoriques sur le bruit	7
2.2	Les indicateurs du bruit	8
2.3	Les valeurs limites (cartes de type C)	8
3	<i>Les cartes de bruit stratégiques et données d'exposition associées</i>	9
3.1	Les bases de données d'entrée	9
3.2	La réalisation des cartes de bruit stratégiques des grandes infrastructures de transport terrestre (GITT)	9
3.3	Les données d'exposition des populations	10
4	<i>Fourniture des résultats aux services déconcentrés</i>	10
5	<i>Résultats</i>	11
5.1	Les infrastructures routières non concédées cartographiées sur le département	11
5.2	Les données d'exposition des populations	12
6	<i>Précisions locales</i>	20
7	<i>Conclusion</i>	20

1 Introduction

1.1 Contexte réglementaire

La **Directive européenne 2002/49/CE (dite « Directive Bruit »)** vise à établir une approche commune destinée à éviter, prévenir ou réduire les effets nuisibles liés au bruit dans l'environnement. Cette réglementation européenne impose l'élaboration, tous les 5 ans, à échéance fixe, des **cartes de bruit stratégiques (CBS)** selon des méthodes d'évaluation communes, puis de **plans de prévention du bruit dans l'environnement (PPBE)** pour prévenir et si possible réduire les effets des nuisances sonores. L'adoption des CBS de la **4^{ème} échéance de la Directive Bruit** est fixée au **30 juin 2022** et celle des PPBE au **18 juillet 2024**.

La Directive européenne 2002/49/CE est transposée en droit français par les articles L.572-1 à L.572-11 et R.572-1 à R.572-12 du Code de l'environnement, l'arrêté du 24 avril 2018 fixant la liste des aéroports mentionnés à l'article R.112-5 du Code de l'urbanisme ainsi que l'arrêté du 4 avril 2006 relatif à l'établissement des cartes de bruit et plans de prévention du bruit dans l'environnement, modifié. La liste des agglomérations de plus de 100 000 habitants est définie par l'arrêté du 14 avril 2017 pour application de l'article L.572-2 du Code de l'Environnement, complété par les arrêtés modificatifs des 26 décembre 2017 et 10 juin 2020.

Les infrastructures concernées par cette réglementation répondent aux critères suivants :

- Les **infrastructures routières supportant un trafic supérieur à 3 millions de véhicules par an** ;
- Les **infrastructures ferroviaires supportant un trafic supérieur à 30 000 passages de train par an** ;
- Les **aéroports de plus de 50 000 mouvements par an** dont la liste est définie par l'arrêté du 24 avril 2018 ;
- Les **agglomérations définies par l'arrêté du 14 avril 2017** établissant la liste des agglomérations de plus de 100 000 habitants pour application de l'article L.572-2 du code de l'environnement, modifié par l'arrêté du 26 décembre 2017 et l'arrêté du 10 juin 2020.

Pour chaque infrastructure, les CBS prennent la forme :

- De **fichiers cartographiques SIG représentant les surfaces impactées** par les classes de bruit définies par l'arrêté du 4 avril 2006 ;
- De **tableaux d'exposition des populations au bruit**, indiquant le nombre de personnes vivant dans les bâtiments d'habitation et le nombre d'établissements d'enseignement et de santé impactés par les classes de bruit cartographiées (sur l'intégralité de l'infrastructure et sur les parties hors d'une grande agglomération) ;
- De **tableaux indiquant la superficie couverte par les classes de bruit** définies par l'arrêté du 4 avril 2006.

Les **CBS des grandes infrastructures de transport terrestre (GITT) des réseaux routier et ferroviaire non concédés sont calculées à l'échelle départementale** dans le cadre d'un programme piloté par le Cerema et réunissant l'UGE, le CNRS et un bureau d'études spécialisé dans le traitement informatique de données géolocalisées. Les grandes agglomérations et les sociétés concessionnaires – autoroutières et ferroviaire – entrant dans le champ d'application de la directive doivent élaborer les CBS sur leur périmètre. Les PPBE devront être réalisés par les autorités compétentes sur la base des CBS modélisées.

1.2 Contexte du projet

La **Direction Générale de la Prévention des Risques (DGPR)** et la **Direction Générale des Infrastructures, des Transports et de la Mer (DGITM)** ont mandaté le **Cerema** pour son appui technique dans le cadre de la réalisation de la quatrième échéance de la Directive Bruit. Le Cerema s'est entouré de l'UGE, du CNRS, et d'un bureau d'études spécialisé en service géomatique pour fournir cet accompagnement technique, qui s'est traduit par :

- La **consolidation d'une base nationale des données d'entrée routières et hors trafic** au format Géostandard, nécessaires à l'élaboration des CBS. Les données routières sont affectées par tronçon, le tronçon étant l'unité linéaire caractérisée par des données qui lui sont propres. Les données sont organisées en différents « champs » ;
- L'**élaboration des CBS des grandes infrastructures de transport terrestre (GITT) non concédées, incluant les axes routiers et ferroviaires éligibles**. Les gestionnaires concernés sont les Directions interdépartementales des routes (DIR), les Conseils Départementaux, les communes et les agglomérations sur le territoire métropolitain et en outre-mer. Les CBS sont réalisées grâce au logiciel de modélisation acoustique NoiseModelling, conjointement développé et adapté aux contraintes de la 4^{ème} échéance par l'Université Gustave Eiffel (UGE) et le CNRS ;
- La **participation au rapportage sur la plateforme européenne Reportnet** des fichiers relatifs au linéaire (DF1_5) et aux CBS (DF4_8).

1.3 Les cartes de bruit stratégiques

Les **cartes de bruit stratégiques (CBS)** sont des **documents de diagnostic macroscopique**, établies à l'échelle départementale, qui visent à **évaluer, au travers d'une modélisation, l'exposition des populations au bruit des infrastructures de transport terrestre**. A visée informative, les CBS permettent d'identifier les zones affectées par le bruit, d'estimer la population exposée et de quantifier les nuisances. Dans un second temps, les CBS permettent également de fournir aux autorités compétentes des éléments de diagnostic pour élaborer les PPBE, qui comportent des mesures de réduction des nuisances sonores.

Comme tout travail de modélisation, l'exercice repose sur un certain nombre d'hypothèses. Les modélisations sont des images de la réalité et ne sont donc pas exactes, avec des limites et des hypothèses que seuls des experts peuvent réellement expliquer.

L'article R.572-5 définit quatre types de cartes de bruit stratégiques :

- Type A : cartes des zones exposées au bruit à l'aide de courbes isophones ;
- Type B : cartes des secteurs affectés par le bruit arrêtés par le Préfet ;
- Type C : cartes des zones où les niveaux seuils mentionnés dans l'article L.572-6 sont dépassés ;
- Type D : cartes des évolutions des niveaux de bruit, connues ou prévisibles, vis-à-vis de la situation de référence.

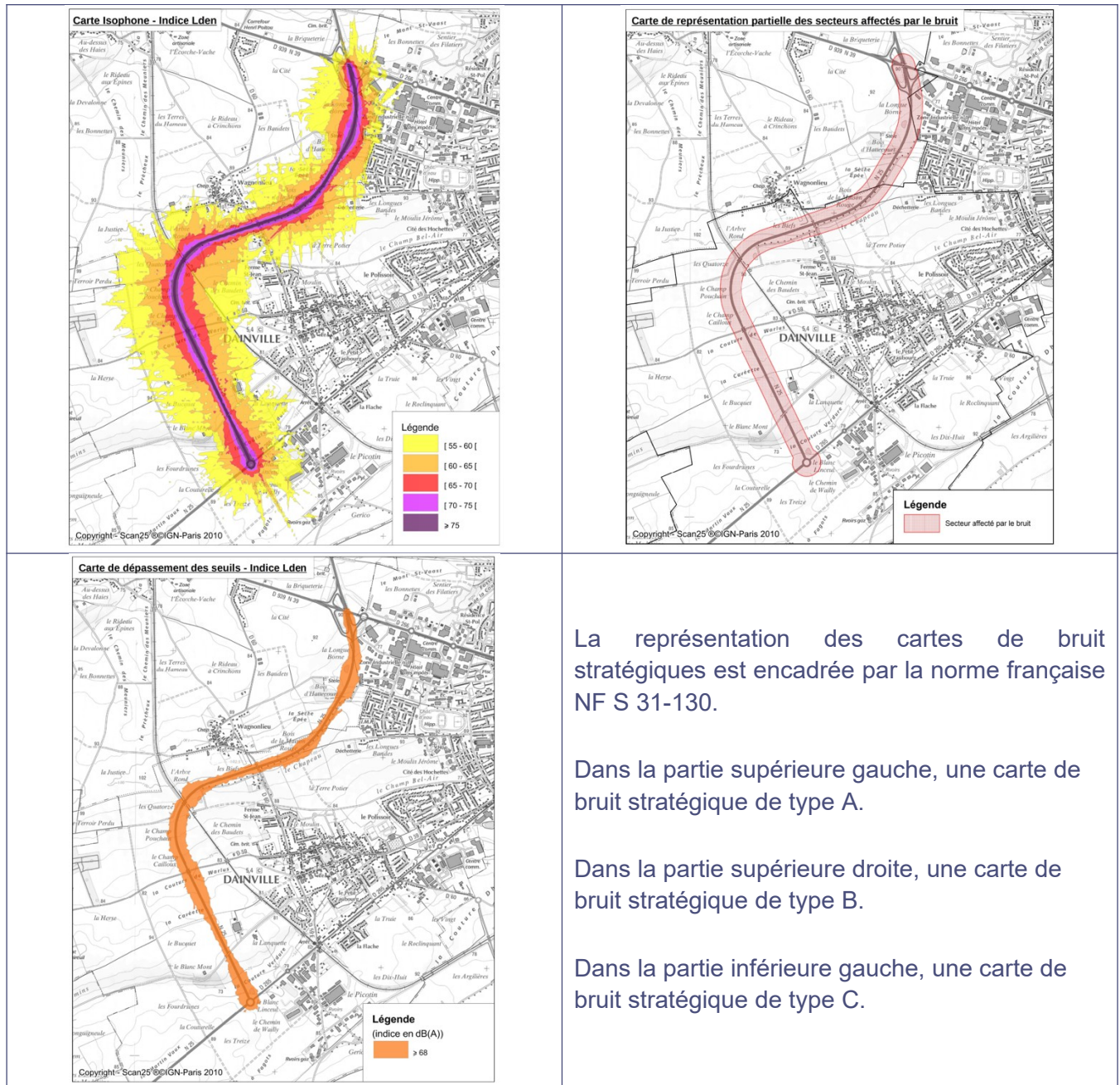
Seules les cartes de type A et C nécessitent d'être produites dans le cadre de la 4^{ème} échéance :

- Les cartes de type A sont rapportées à la Commission Européenne ;
- Les cartes de type C sont utilisées par les services de l'État et les collectivités concernées pour l'élaboration des PPBE.

Les cartes de type B et D ne sont pas établies dans le cadre de la 4^{ème} échéance :

- Les secteurs affectés par bruit (cartes de type B) peuvent être mis à jour dans le cadre de la révision du classement sonore des voies ;
- Les cartes de type D peuvent être établies localement, afin de prendre en compte une situation particulière.

Exemples de cartes de type A, B et C :



La représentation des cartes de bruit stratégiques est encadrée par la norme française NF S 31-130.

Dans la partie supérieure gauche, une carte de bruit stratégique de type A.

Dans la partie supérieure droite, une carte de bruit stratégique de type B.

Dans la partie inférieure gauche, une carte de bruit stratégique de type C.

1.4 Objectifs du présent document

Le résumé non technique, établi pour chaque CBS, a pour but de décrire la méthodologie d'établissement des CBS dans le cadre de la 4^e échéance et de présenter les résultats de la modélisation : les CBS et les données d'exposition des populations du périmètre associé.

2 Comprendre les cartes de bruit stratégiques

2.1 Éléments théoriques sur le bruit

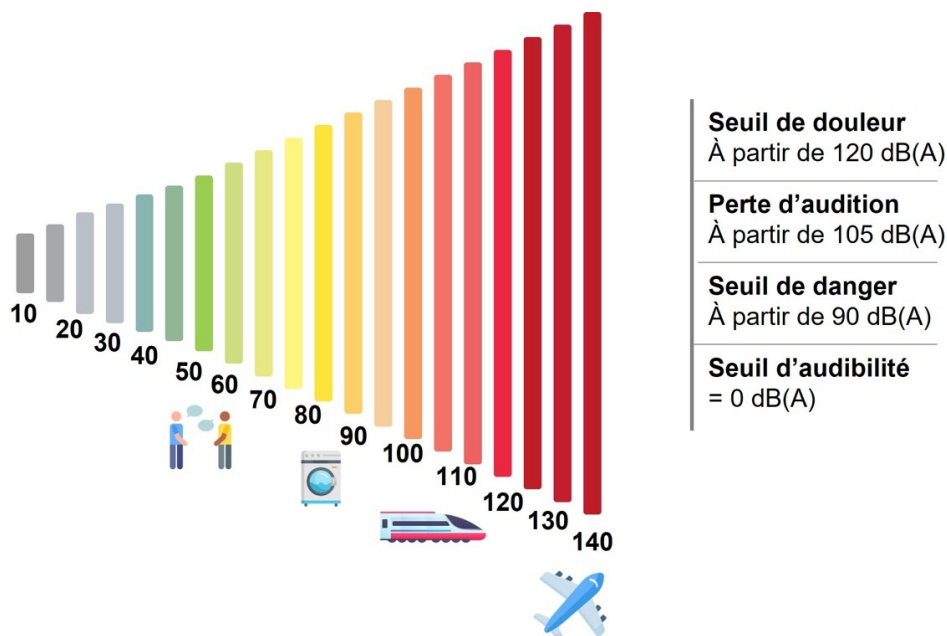
Dans les milieux environnants tels que l'air, l'eau ou le sol, la mise en vibration de molécules d'air engendre une variation de pression qui se propage sous forme d'onde : c'est le son.

Le son est défini par trois caractéristiques :

- La fréquence : nombre de vibrations par seconde de l'onde, elle est exprimée en Hertz. Une fréquence élevée donnera lieu à un son aigu alors qu'une fréquence faible à un son grave. L'oreille humaine est capable d'entendre les sons dont la fréquence se situe entre 20 Hz et 20 000 Hz.
- Le niveau sonore : amplitude du son, il est exprimé en décibel (dB). L'oreille humaine perçoit les sons à partir de 0 dB et jusqu'à 120 dB, qui correspond au seuil de douleur.
- La durée : temps d'exposition de l'oreille au son.

Bien que l'oreille humaine perçoive les sons entre 20 et 20 000 Hz, elle reste plus sensible aux fréquences comprises entre 500 et 6 000 Hz. Cette sensibilité est prise en compte dans la réglementation au travers de la pondération A, qui permet de se rapprocher de la perception du son par l'oreille humaine. Les résultats de mesure ou d'estimation de niveaux de bruit sont donc exprimés en dB(A).

Le bruit correspond à un ensemble de sons dont les fréquences et niveaux sonores sont différents. Perçu généralement de manière négative, le bruit possède de nombreuses sources, qui pour certaines représentent un danger dans le cas d'une exposition trop forte ou sur la durée.



Publiées en 2018, des informations statistiques provenant des Lignes directrices de l'Organisation Mondiale de la Santé (OMS) sur le bruit dans l'environnement mettent en avant les relations dose-effet des effets nuisibles de l'exposition au bruit dans l'environnement. L'annexe III de la Directive Bruit 2002/49/CE introduit une méthode de quantification des personnes exposées à trois de ces effets nuisibles : la cardiopathie ischémique (correspondant aux codes BA40 à BA6Z de la classification internationale ICD-11 de l'OMS), la forte gêne et les fortes perturbations du sommeil.

2.2 Les indicateurs du bruit

La Directive Bruit 2002/49/CE définit deux indicateurs communs du niveau sonore :

- L_{den} (acronyme de *Level day-evening-night*) pour évaluer l'exposition au bruit moyenne perçue en une journée ;
- L_{night} pour évaluer l'exposition au bruit moyenne perçue pendant la nuit.

L'indicateur L_{den} est calculé à partir des indicateurs L_{day} , $L_{evening}$ et L_{night} qui sont respectivement les indicateurs de bruit associés à la gêne en période diurne, en soirée et de perturbation du sommeil.

Il est calculé à partir de la formule suivante :

$$L_{den} = 10 * \log)$$

Les différences de sensibilité au bruit sont prises en compte au travers d'une pondération de 5 dB(A) en soirée et 10 dB(A) la nuit.

La Directive Bruit impose les plages de niveaux de bruit attendues dans les cartes de bruit stratégiques pour chaque indice :

- L_{den} : 55-59, 60-64, 65-69, 70-74, >75 dB(A)
- L_{night} : 50-54, 55-59, 60-64, 65-69, >70 dB(A)

Celles-ci devant correspondre au niveau de bruit à 4m de hauteur.

La représentation de ces niveaux de bruit est encadrée par la norme française NF S 31-130 qui associe à chacun une couleur, selon le codage RVB (Rouge, Vert, Bleu) :

Niveau sonore en dB(A)	R	V	B	Couleur
Inférieur à 45	76	200	0	
45-50	85	255	0	
50-55	185	255	115	
55-60	255	255	0	
60-65	255	170	0	
65-70	255	0	0	
70-75	213	0	255	
>75	150	0	100	

2.3 Les valeurs limites (cartes de type C)

Les cartes de type C correspondent à la représentation des zones où les valeurs limites sont dépassées. Ces seuils sont indiqués dans l'article 7 de l'arrêté du 4 avril 2006 modifié, ils dépendent de l'indice et du type d'infrastructure de transport. Les couleurs de représentation sont aussi encadrées par la norme NF S 31-130 :

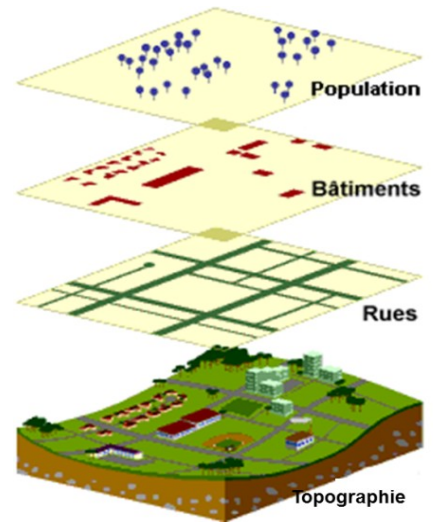
Source	Niveau de bruit en dB(A)					
	L_{den}			L_{night}		
Route ou LGV	68			62		
Voie ferrée conventionnelle	73			65		
Activité industrielle	71			60		
Aérodromes	55			50		
Codes RVB	255	106	0	255	0	220
Couleur						

3 Les cartes de bruit stratégiques et données d'exposition associées

3.1 Les bases de données d'entrée

Six bases de données ont été consolidées par le Cerema dans le but de réaliser les cartes de bruit stratégiques de la 4^e échéance :

- La **base de données route** : elle a pour référentiel la BDTOPO de l'IGN datée de juin 2019. Le Cerema a effectué un audit des données SIG disponibles, issues de bases tierces ou de fichiers fournis par les gestionnaires, afin d'enrichir ce référentiel. Lorsque la correspondance entre les objets des données sources et les objets du référentiel a été établie, les attributs (trafic, vitesse, revêtement...) provenant des données source ont été appariés au linéaire. Le Cerema a mis en œuvre une consultation entre le 1^{er} décembre 2021 et le 28 janvier 2022 pour permettre aux gestionnaires d'effectuer des demandes de modification de leurs données d'entrée ayant un impact sur la modélisation acoustique ;
- La **base de données fer** a été élaborée à partir des données ferroviaires fournies par SNCF Réseau et mises en forme par le Cerema ;
- Les **bases de données bâtiments et bâtiments sensibles** (établissements recevant un public vulnérable) ont été établies par le Cerema à partir de la BDTOPO de l'IGN et de l'exploitation de différentes bases disponibles en Open Data ;
- La **base de données population**, a été établie par le Cerema à partir d'une exploitation de la BDTOPO de l'IGN et des ratios de population/logement mis à disposition pour chaque commune par l'INSEE ;
- La **base de données nature des sols**, a été élaborée par le Cerema à partir du référentiel européen d'occupation du sol Corine Land Cover (CLC) ;
- La **base de données relief**, a été consolidée par le Cerema à partir des bases orographie, hydrographie, BDALTI, couche de voies routières et ferroviaires de l'IGN.



Ces bases de données ont fait l'objet d'un travail de mise au format au GéoStandard de la COVADIS « Bruit dans l'Environnement – Partie 2 (données d'entrée) » pour ce qui concerne les données routières et ferroviaires et aux standards Cerema pour toutes les autres.

3.2 La réalisation des cartes de bruit stratégiques des grandes infrastructures de transport terrestre (GITT)

Les CBS GITT sont calculées grâce au **logiciel libre de modélisation acoustique NoiseModelling** développé par l'**Unité Mixte de Recherche en Acoustique Environnementale (UMRAE)**, un laboratoire de recherche commun à l'Université Gustave Eiffel (UGE) et au Cerema.

Dans le cadre d'un partenariat, le Cerema, l'UGE et le CNRS ont entrepris des travaux pour réaliser la mise en cohérence des bases de données consolidées par le Cerema et le modèle de calcul acoustique de NoiseModelling. Ce travail de couplage a permis :

- D'intégrer les nouvelles spécifications exigées par la Commission Européenne pour la 4^{ème} échéance, et notamment l'intégration de la méthode de calcul CNOSSOS imposée par l'annexe II de la Directive Bruit modifiée et transposée au droit français par l'arrêté du 4 avril 2006 modifié ;
- D'automatiser le calcul des CBS pour cartographier l'ensemble du linéaire GITT éligible.

Le changement d'outil de modélisation acoustique et l'entrée en vigueur de la méthode européenne CNOSSOS peuvent engendrer quelques différences mineures par rapport aux CBS des échéances précédentes. Ces différences sont inhérentes au processus de modélisation acoustique, qui n'a pas vocation à se substituer à des mesures acoustiques in situ. De la même manière, l'utilisation d'un autre logiciel de modélisation ainsi qu'une différence dans les données d'entrée pourront engendrer des différences entre les CBS établies au titre des GITT routières et ferroviaires hors réseaux concédés, celles des concessionnaires autoroutiers et ferroviaires et celles des agglomérations.

3.3 Les données d'exposition des populations

La cartographie de l'exposition des territoires au bruit des infrastructures de transport terrestre s'accompagne de statistiques. Pour chaque infrastructure, des tableaux d'exposition des populations indiquent pour chaque plage de niveaux sonores et indice :

- Le nombre de personnes exposées au bruit ;
- Le nombre de logements exposés au bruit ;
- Le nombre d'établissements de santé exposés au bruit ;
- Le nombre d'établissements d'enseignement exposés au bruit.

Les effets nuisibles sont définis dans l'annexe III de la Directive 2002/49/CE modifiée et transposée en droit français par les articles R. 572-5 et R. 572-6 du Code de l'environnement et arrêté du 4 avril 2006 modifié. Le nombre de personnes affectées par ces effets nuisibles est détaillé par effet nuisible et par infrastructure.

La surface exposée (en km²) est aussi fournie pour chaque infrastructure pour les valeurs de L_{den} supérieures à 55, 65 et 75 dB(A).

Les données d'exposition des populations sont estimées suivant les recommandations prescrites au paragraphe 2.8 de l'annexe II de la Directive 2002/49/CE.

Pour information :

Pour effectuer le décompte des populations impactées par le bruit, l'exposition des bâtiments est caractérisée par les indicateurs L_{den} et L_{night} en champ libre, assimilable à une configuration « fenêtre ouverte » et pour laquelle on ne tient pas compte de la dernière réflexion de façade. Vis-à-vis des représentations graphiques des cartes cela se traduit par une correction de **-3 dB(A)** des niveaux de bruit perçus en tout point de l'espace.

Les données d'exposition des populations sont obtenues sur la base de récepteurs en façade des bâtiments auxquels la modélisation acoustique attribue un niveau de bruit. Les décomptes sont ensuite opérés grâce aux bases de données de population et de bâtiments sensibles produites. Ces résultats sont le fruit de la modélisation acoustique, qui n'a pas vocation à suppléer des mesures acoustiques. La qualité de ces résultats dépend également des données d'entrée, dont l'objectif est de fournir une vision macroscopique du territoire.

4 Fourniture des résultats aux services déconcentrés

Les résultats fournis aux services déconcentrés comprennent :

- Les cartes de bruit stratégiques au format ESRI Shapefile avec les attributs décrits dans le Standard de données « Bruit dans l'Environnement – Cartographie du Bruit » de la Commission de Validation des Données pour l'Information Spatialisée (COVADIS) ;
- Les tableaux d'exposition des populations présentés dans les pages suivantes.

5 Résultats

5.1 Les infrastructures routières non concédées cartographiées sur le département

5.1.1 Infrastructures routières

Les voies nommées « C_Commune » réunissent plusieurs routes traversant la commune citée. Les données relatives aux populations et établissements exposés représentent donc une somme des résultats produits par ces routes.

Dans le cas d'un très grand nombre de routes cartographiées sur le département, seules les voies dont les données d'exposition des infrastructures sont les plus impactantes, sont présentées ci-après :

Communes concernées	Type d'infrastructure	Dénomination de l'infrastructure
Ambilly	Voie communale	PL DE LA MARTINIÈRE
Ambilly	Voie communale	R DE LA MARTINIÈRE
Ambilly	Voie communale	R DE MON IDÉE
Ambilly	Voie communale	R DU JURA
Ambilly	Voie communale	R RAVIER
Ambilly / Annemasse	Voie communale	AV LOUIS LACHENAL
Ambilly / Annemasse	Voie communale	R D'ARVE
Annecy	Voie communale	AV BEAUREGARD
Annecy	Voie communale	AV BERTHOLLET
Annecy	Voie communale	AV BOUVARD
Annecy	Voie communale	AV D'ALBIGNY
Annecy	Voie communale	AV D'ALERY
Annecy	Voie communale	AV DE BROGNY (ANNECY-LE-V)
Annecy	Voie communale	AV DE BROGNY (ANNECY)
Annecy	Voie communale	AV DE CHAMBERY (ANNECY)
Annecy	Voie communale	AV DE CHAMP FLEURI
Annecy	Voie communale	AV DE CHEVENE
Annecy	Voie communale	AV DE CRAN (ANNECY)
Annecy	Voie communale	AV DE CRAN (CRAN-GEVRIER)
Annecy	Voie communale	AV DE FRANCE
Annecy	Voie communale	AV DE GENEVE (ANNECY-LE-V)
Annecy	Voie communale	AV DE GENEVE (ANNECY)
Annecy	Voie communale	AV DE GEVRIER
Annecy	Voie communale	AV DE LA PLAINE
Annecy	Voie communale	AV DE LA REPUBLIQUE
Annecy	Voie communale	AV DE NOVEL

Annecy	Voie communale	AV DE PRELEVET
Annecy	Voie communale	AV DE THONES
Annecy	Voie communale	AV DE VERT BOIS
Annecy	Voie communale	AV DES BARATTES
Annecy	Voie communale	AV DES CARRES
Annecy	Voie communale	AV DES HIRONDELLES
Annecy	Voie communale	AV DES ILES (ANNECY)
Annecy	Voie communale	AV DES NEIGEOS
Annecy	Voie communale	AV DES REGAINS
Annecy	Voie communale	AV DES ROMAINS
Annecy	Voie communale	AV DU PARC DES SPORTS
Annecy	Voie communale	AV DU PARMELAN
Annecy	Voie communale	AV DU PRE CLOSET
Annecy	Voie communale	AV DU PRE DE CHALLES
Annecy	Voie communale	AV DU RHONE (ANNECY)
Annecy	Voie communale	AV DU RHONE (CRAN-GEVRIER)
Annecy	Voie communale	AV DU STAND
Annecy	Voie communale	AV DU THIOU
Annecy	Voie communale	AV GERMAIN PERREARD
Annecy	Voie communale	AV HENRI ZANAROLI
Annecy	Voie communale	AV LUCIEN BOSCHETTI
Annecy	Voie communale	BD COSTA DE BEAUREGARD
Annecy	Voie communale	BD DE LA ROCADE (ANNECY)
Annecy	Voie communale	BD DECOUZ
Annecy	Voie communale	BD DU FIER
Annecy	Voie communale	BD DU LYCEE
Annecy	Voie communale	BD SAINT-BERNARD DE MENTH
Annecy	Voie communale	CHE DE CHATEAU VIEUX
Annecy	Voie communale	CHE DE LA COLLINE (ANNECY)
Annecy	Voie communale	CHE DE LA CROIX ROUGE
Annecy	Voie communale	CHE DE PERIAZ
Annecy	Voie communale	CHE DES CLOCHES (ANNECY)
Annecy	Voie communale	CHE DES NATAIS
Annecy	Voie communale	CHE DU MAQUIS
Annecy	Voie communale	ESP DE L'HOTEL DE VILLE
Annecy	Voie communale	FG DES BALMETTES

Annecy	Voie communale	GR D'ALERY
Annecy	Voie communale	PL CARNOT
Annecy	Voie communale	PL HENRI DUNANT
Annecy	Voie communale	QU EUSTACHE CHAPPUIS
Annecy	Voie communale	R COMMANDANT RATEL
Annecy	Voie communale	R DE FRONTENEX
Annecy	Voie communale	R DE L'ARC EN CIEL
Annecy	Voie communale	R DE L'INDUSTRIE
Annecy	Voie communale	R DE LA PESSE
Annecy	Voie communale	R DE LACHAT
Annecy	Voie communale	R DES ANEMONES
Annecy	Voie communale	R DES CARILLONS
Annecy	Voie communale	R DES CYGNES
Annecy	Voie communale	R DES DROITS DE L'HOMME
Annecy	Voie communale	R DES ECOLES
Annecy	Voie communale	R DES MARQUISATS
Annecy	Voie communale	R DES MOUETTES
Annecy	Voie communale	R DES PEROLLES
Annecy	Voie communale	R DES POMMARIES
Annecy	Voie communale	R DES USINES
Annecy	Voie communale	R DU BEL AIR
Annecy	Voie communale	R DU CAPITAINE BAUD
Annecy	Voie communale	R DU PRE DE LA SALLE
Annecy	Voie communale	R DU PRE FAUCON
Annecy	Voie communale	R DU VERNAY
Annecy	Voie communale	R HENRY BORDEAUX
Annecy	Voie communale	R JACQUELINE AURIOL (ANNE
Annecy	Voie communale	R MARC LE ROUX
Annecy	Voie communale	R MARECHAL LECLERC
Annecy	Voie communale	R MARTYRS DE LA DEPORTATI
Annecy	Voie communale	R PAUL CEZANNE
Annecy	Voie communale	R ROBERT SCHUMAN
Annecy	Voie communale	RPT DE L'EUROPE
Annecy	Voie communale	RPT DU VERNAY
Annecy	Voie communale	RPT RENOIR
Annecy	Voie communale	RTE D'ANNECY

Annecy	Voie communale	RTE DE CHEVENNES
Annecy	Voie communale	RTE DE FRANGY
Annecy	Voie communale	RTE DE GENEVE
Annecy	Voie communale	RTE DE LA SALLE
Annecy	Voie communale	RTE DE NANFRAY
Annecy	Voie communale	RTE DE PRINGY (ANNECY-LE-
Annecy	Voie communale	RTE DE THONES
Annecy	Voie communale	RTE DES EMOGNES
Annecy	Voie communale	RTE DU PERIMETRE (ANNECY-
Annecy	Voie communale	RTE DU PERIMETRE (ANNECY)
Annecy	Voie communale	RTE DU PONT DE BROGNY
Annecy	Voie communale	VOI DES ARAVIS
Annecy	Voie communale	PONT DE GEVRIER (X074_100)
Annecy	Voie communale	PONT DE GEVRIER (X074_101)
Annecy	Voie communale	PONT DE GEVRIER (X074_102)
Annecy	Voie communale	PONT DE GEVRIER (X074_103)
Annecy	Voie communale	PONT DE GEVRIER (X074_114)
Annecy	Voie communale	PONT DE GEVRIER (X074_115)
Annecy	Voie communale	AV ALTAIS (X074_140)
Annecy	Voie communale	RTE DE CHEVENNES (X074_197)
Annecy	Voie communale	AV DU RHONE (X074_198)
Annecy	Voie communale	RTE DE CHEVENNES (X074_202)
Annecy	Voie communale	AV DU RHONE (X074_205)
Annecy	Voie communale	AV DES REGAINS (X074_82)
Annecy	Voie communale	PONT DE GEVRIER (X074_93)
Annecy	Voie communale	PONT DE GEVRIER (X074_99)
Annecy	Voie communale	AV PIERRE MENDES FRANCE
Annecy	Voie communale	AV DU GENERAL DE GAULLE
Annecy	Voie communale	RTE DE LA RAVOIRE
Annecy / Chavanod	Voie communale	AV ALTAIS
Annemasse	Voie communale	R DES NEGOCIANTS
Annemasse	Voie communale	AV DE LA GARE
Annemasse	Voie communale	AV DE VERDUN
Annemasse	Voie communale	AV DU LEMAN
Annemasse	Voie communale	AV EMILE ZOLA
Annemasse	Voie communale	AV FLORISSANT

Annemasse	Voie communale	PL ALEXANDRE MORET
Annemasse	Voie communale	PL DE L'ETOILE
Annemasse	Voie communale	R ARISTIDE BRIAND
Annemasse	Voie communale	R D ETREMBIERES
Annemasse	Voie communale	R DE LA RESISTANCE
Annemasse	Voie communale	R DE ROMAGNY
Annemasse	Voie communale	R DES AMOUREUX
Annemasse	Voie communale	R DES ARAVIS
Annemasse	Voie communale	R DU 18 AOUT 1944
Annemasse	Voie communale	R DU BARON DE LOE
Annemasse	Voie communale	R DU CHABLAIS
Annemasse	Voie communale	R DU FAUCIGNY
Annemasse	Voie communale	R DU MOLE
Annemasse	Voie communale	R DU PETIT MALBRANDE
Annemasse	Voie communale	R DU SALEVE
Annemasse	Voie communale	R JEAN MERMOZ
Annemasse	Voie communale	R LEANDRE VAILLAT
Annemasse	Voie communale	route de Bonneville
Annemasse	Voie communale	RTE DES VALLEES
Annemasse	Voie communale	rue de Geneve
Annemasse	Voie communale	rue du Clos Fleury
Annemasse	Voie communale	R DU MOLE (X074_52)
Annemasse	Voie communale	AV PIERRE MENDES FRANCE
Annemasse – Ville-la-Grand	Voie communale	R DU VIEUX CHATEAU
Annemasse – Ville-la-Grand	Voie communale	R DES BUCHILLONS
Annemasse – Ville-la-Grand	Voie communale	R DES ESSERTS
Chavanod	Voie communale	RTE DE CRAN-GEVRIER
Chavanod	Voie communale	AV ALTAIS (X074_131)
Chavanod	Voie communale	AV ALTAIS (X074_132)
Chavanod	Voie communale	AV ALTAIS (X074_133)
Chavanod	Voie communale	AV ALTAIS (X074_134)
Chavanod	Voie communale	AV ALTAIS (X074_135)
Chavanod	Voie communale	AV ALTAIS (X074_136)
Chavanod	Voie communale	AV ALTAIS (X074_137)
Chavanod	Voie communale	AV ALTAIS (X074_138)
Chavanod	Voie communale	AV ALTAIS (X074_139)

Chavanod	Voie communale	AV ALTAIS (X074_141)
Cluses	Voie communale	AV DE LA LIBERATION
Cluses	Voie communale	AV DE MARGENCEL
Cluses	Voie communale	AV DU MONT BLANC
Cluses	Voie communale	AV GEORGES CLEMENCEAU
Cluses	Voie communale	AV PAUL BECHET
Cluses	Voie communale	GRANDE RUE
Cluses	Voie communale	PL CHARLES DE GAULLE
Cluses	Voie communale	PL DES ALLOBROGES
Cluses	Voie communale	R DES BUTTES
Epagny Metz-Tessy	Voie communale	RTE DE BELLEGARDE
Epagny Metz-Tessy	Voie communale	GRAND EPAGNY 1 (X074_116)
Epagny Metz-Tessy	Voie communale	GRAND EPAGNY 1 (X074_117)
Epagny Metz-Tessy	Voie communale	GRAND EPAGNY 1 (X074_118)
Epagny Metz-Tessy	Voie communale	GRAND EPAGNY 1 (X074_119)
Epagny Metz-Tessy	Voie communale	GRAND EPAGNY 1 (X074_120)
Epagny Metz-Tessy	Voie communale	GRAND EPAGNY 3 (X074_122)
Epagny Metz-Tessy	Voie communale	GRAND EPAGNY 3 (X074_124)
Epagny Metz-Tessy	Voie communale	GRAND EPAGNY 3 (X074_126)
Epagny Metz-Tessy	Voie communale	GRAND EPAGNY 3 (X074_128)
Epagny Metz-Tessy	Voie communale	GRAND EPAGNY 3 (X074_130)
Epagny Metz-Tessy	Voie communale	RTE DU BOIS DE METZ (X074_53)
Epagny Metz-Tessy	Voie communale	RTE DU BOIS DE METZ (X074_55)
Epagny Metz-Tessy	Voie communale	RTE DU BOIS DE METZ (X074_56)
Epagny Metz-Tessy	Voie communale	RTE DU BOIS DE METZ (X074_57)
Epagny Metz-Tessy	Voie communale	RTE DU BOIS DE METZ (X074_59)
Epagny Metz-Tessy	Voie communale	RTE DU BOIS DE METZ (X074_60)
Epagny Metz-Tessy	Voie communale	RTE DU BOIS DE METZ (X074_61)
Epagny Metz-Tessy	Voie communale	RTE DU BOIS DE METZ (X074_62)
Epagny Metz-Tessy	Voie communale	RTE DU BOIS DE METZ (X074_63)
Epagny Metz-Tessy	Voie communale	RTE DU BOIS DE METZ (X074_64)
Epagny Metz-Tessy	Voie communale	RTE DU BOIS DE METZ (X074_65)
Epagny Metz-Tessy	Voie communale	RTE DU BOIS DE METZ (X074_66)
Epagny Metz-Tessy	Voie communale	RTE DU BOIS DE METZ (X074_67)
Epagny Metz-Tessy	Voie communale	RTE DU BOIS DE METZ (X074_68)
Epagny Metz-Tessy	Voie communale	GRAND EPAGNY 1 (X074_92)

Epagny Metz-Tessy	Voie communale	GRAND EPAGNY 1 (X074_95)
Epagny Metz-Tessy	Voie communale	GRAND EPAGNY 1 (X074_96)
Epagny Metz-Tessy	Voie communale	GRAND EPAGNY 1 (X074_97)
Epagny Metz-Tessy	Voie communale	GRAND EPAGNY 1 (X074_98)
Epagny Metz-Tessy	Voie communale	AV DU CENTRE
Rumilly	Voie communale	AV GANTIN
Rumilly	Voie communale	BD DE L'EUROPE
Rumilly	Voie communale	PL D'ARMES
Rumilly	Voie communale	R DE L'ANNEXION
Rumilly	Voie communale	R JOSEPH BEARD
Rumilly	Voie communale	R RENE CASSIN
Rumilly	Voie communale	R DU PONT NEUF
Thonon-les-Bains	Voie communale	AV D'EVIAN
Thonon-les-Bains	Voie communale	AV DE GENEVE
Thonon-les-Bains	Voie communale	AV DE SENEVULAZ
Thonon-les-Bains	Voie communale	AV DE THUYSET
Thonon-les-Bains	Voie communale	AV DES ALLINGES
Thonon-les-Bains	Voie communale	AV DES PRES VERTS
Thonon-les-Bains	Voie communale	BD DU CANAL
Thonon-les-Bains	Voie communale	BD DU PRE CERGUES
Thonon-les-Bains	Voie communale	PL DE L'HOTEL DE VILLE
Thonon-les-Bains	Voie communale	PL HENRY BORDEAUX
Thonon-les-Bains	Voie communale	R DE LA LIBERATION
Thonon-les-Bains	Voie communale	R DE LA PAIX
Thonon-les-Bains	Voie communale	R DES URSULES
Thonon-les-Bains	Voie communale	R MICHAUD
Thonon-les-Bains	Voie communale	ANCIENNE D2005 (X074_208)
Thonon-les-Bains	Voie communale	ANCIENNE D2005 X074_209)
Thonon-les-Bains	Voie communale	ANCIENNE D2005 (X074_25)
Thonon-les-Bains	Voie communale	ANCIENNE D2005 (X074_30)
Thonon-les-Bains	Voie communale	ANCIENNE D2005 (X074_31)
Thonon-les-Bains	Voie communale	ANCIENNE D2005 (X074_32)
Thonon-les-Bains	Voie communale	ANCIENNE D2005 (X074_40)
Thonon-les-Bains	Voie communale	AV DU GENERAL DE GAULLE
Thyez	Voie communale	AV DES ILES
Ville-la-Grand	Voie communale	R DE MONTREAL

Ville-la-Grand	Voie communale	R DEUX MONTAGNES
Ville-la-Grand	Voie communale	AV DES BUCHILLONS
Ville-la-Grand	Voie communale	PL DU BAL DES CONSCRITS
Ville-la-Grand	Voie communale	R ALBERT HENON
Ville-la-Grand	Voie communale	R DE L'ESPERANCE
Ville-la-Grand	Voie communale	R DE LA POTTIERE
Ville-la-Grand	Voie communale	R DES VOIRONS
Ville-la-Grand	Voie communale	R LEON BOURGEOIS
Ville-la-Grand	Voie communale	R DU PONT NEUF
	Route départementale	D1205
	Route départementale	D13
	Route départementale	D14
	Route départementale	D6
	Route départementale	D1206 (AV MARECHAL LECLERC)
	Route départementale	D2 (RTE D'ANNEMASSE)
	Route départementale	D3 (RTE DE RUMILLY)
	Route départementale	D1005
	Route départementale	D12
	Route départementale	D1201
	Route départementale	D1203
	Route départementale	D1206
	Route départementale	D1212
	Route départementale	D145
	Route départementale	D14C
	Route départementale	D15
	Route départementale	D1501
	Route départementale	D1506
	Route départementale	D1508
	Route départementale	D16
	Route départementale	D17
	Route départementale	D18
	Route départementale	D18B
	Route départementale	D19
	Route départementale	D2
	Route départementale	D20
	Route départementale	D2201

	Route départementale	D2203
	Route départementale	D2508
	Route départementale	D26
	Route départementale	D271
	Route départementale	D3
	Route départementale	D304
	Route départementale	D32
	Route départementale	D339
	Route départementale	D3508
	Route départementale	D39
	Route départementale	D46
	Route départementale	D5
	Route départementale	D61
	Route départementale	D9
	Route départementale	D902
	Route départementale	D902B
	Route départementale	D903
	Route départementale	D903B
	Route départementale	D906A
	Route départementale	D907
	Route départementale	D908B
	Route départementale	D909
	Route départementale	D909A
	Route départementale	D910
	Route départementale	D916

5.2 Les données d'exposition des populations

5.2.1 Infrastructures routières

Indice L_{den} en dB(A)

Communes concernées	L_{den} Voie	Nombre de personnes exposées					Nombre de logements exposés				
		[55-60[[60-65[[65-70[[70-75[>75	[55-60[[60-65[[65-70[[70-75[>75
Ambilly	PL DE LA MARTINIÈRE	96	8	0	0	0	48	4	0	0	0
Ambilly	R DE LA MARTINIÈRE	74	89	52	18	0	37	44	26	9	0
Ambilly	R DE MON IDÉE	88	158	21	46	0	44	79	10	23	0
Ambilly	R DU JURA	60	134	103	36	0	30	67	51	18	0
Ambilly	R RAVIER	142	106	63	66	2	71	53	32	33	1
Ambilly / Annemasse	AV LOUIS LACHENAL	187	185	108	93	54	94	92	54	47	27
Ambilly / Annemasse	R D'ARVE	141	50	21	21	0	71	25	10	10	0
Annecy	AV BEAUREGARD	22	0	0	0	0	11	0	0	0	0
Annecy	AV BERTHOLLET	169	92	125	6	0	85	46	62	3	0
Annecy	AV BOUVARD	112	72	30	0	0	56	36	15	0	0
Annecy	AV D'ALBIGNY	192	221	49	1	0	96	111	25	1	0
Annecy	AV D'ALERY	26	39	21	0	0	13	20	11	0	0
Annecy	AV DE BROGNY (ANNECY-LE-V)	469	227	332	173	0	234	114	166	87	0
Annecy	AV DE BROGNY (ANNECY)	23	11	0	0	0	11	6	0	0	0
Annecy	AV DE CHAMBERY (ANNECY)	73	247	94	0	0	37	124	47	0	0
Annecy	AV DE CHAMP FLEURI	566	464	12	0	0	283	232	6	0	0
Annecy	AV DE CHEVENE	140	65	46	156	0	70	33	23	78	0
Annecy	AV DE CRAN (ANNECY)	249	314	365	12	0	125	157	182	6	0
Annecy	AV DE CRAN (CRAN-GEVRIER)	64	68	8	0	0	32	34	4	0	0
Annecy	AV DE FRANCE	362	256	150	35	0	181	128	75	17	0
Annecy	AV DE GENEVE (ANNECY-LE-V)	633	1057	1221	586	0	316	529	611	293	0
Annecy	AV DE GENEVE (ANNECY)	50	13	27	76	0	25	6	13	38	0
Annecy	AV DE GEVRIER	518	489	235	0	0	259	245	118	0	0
Annecy	AV DE LA PLAINE	808	658	791	114	0	404	329	395	57	0
Annecy	AV DE LA REPUBLIQUE	365	286	369	220	12	182	143	185	110	6
Annecy	AV DE NOVEL	184	182	79	21	0	92	91	39	11	0
Annecy	AV DE PRELEVET	274	91	52	0	0	137	45	26	0	0
Annecy	AV DE THONES	72	120	119	7	0	36	60	59	4	0
Annecy	AV DE VERT BOIS	63	77	2	0	0	31	38	1	0	0
Annecy	AV DES BARATTES	205	95	53	0	0	103	47	27	0	0
Annecy	AV DES CARRÉS	253	241	85	31	0	127	121	43	16	0
Annecy	AV DES HIRONDELLES	285	102	202	71	0	143	51	101	35	0
Annecy	AV DES ILES (ANNECY)	18	19	51	0	0	9	10	26	0	0
Annecy	AV DES NEIGEOS	20	9	8	1	0	10	4	4	1	0
Annecy	AV DES REGAINS	46	43	3	0	0	23	22	1	0	0
Annecy	AV DES ROMAINS	4	0	0	0	0	2	0	0	0	0
Annecy	AV DU PARC DES SPORTS	231	187	228	42	0	115	94	114	21	0
Annecy	AV DU PARMELAN	87	86	109	119	0	43	43	55	59	0
Annecy	AV DU PRE CLOSET	0	0	0	0	0	0	0	0	0	0
Annecy	AV DU PRE DE CHALLES	0	0	0	0	0	0	0	0	0	0
Annecy	AV DU RHONE (ANNECY)	45	19	13	8	0	23	9	7	4	0
Annecy	AV DU RHONE (CRAN-GEVRIER)	0	0	0	0	0	0	0	0	0	0
Annecy	AV DU STAND	89	74	61	7	0	44	37	31	4	0
Annecy	AV DU THIOU	20	0	0	0	0	10	0	0	0	0
Annecy	AV GERMAIN	155	62	81	0	0	77	31	40	0	0

PERREARD											
Annecy	AV HENRI ZANAROLI	167	12	6	0	0	83	6	3	0	0
Annecy	AV LUCIEN BOSCHETTI	46	105	44	0	0	23	52	22	0	0
Annecy	BD COSTA DE BEAUREGARD	129	180	525	74	0	65	90	262	37	0
Annecy	BD DE LA ROCADE (ANNECY)	330	289	239	0	0	165	145	120	0	0
Annecy	BD DECOUZ	156	51	100	0	0	78	26	50	0	0
Annecy	BD DU FIER	498	411	434	112	0	249	206	217	56	0
Annecy	BD DU LYCEE	176	78	209	22	0	88	39	105	11	0
Annecy	BD SAINT-BERNARD DE MENTH	74	159	148	3	0	37	79	74	1	0
Annecy	CHE DE CHATEAU VIEUX	12	18	7	0	0	6	9	4	0	0
Annecy	CHE DE LA COLLINE (ANNECY)	209	143	157	3	0	105	71	79	1	0
Annecy	CHE DE LA CROIX ROUGE	2	8	0	0	0	1	4	0	0	0
Annecy	CHE DE PERIAZ	0	0	0	0	0	0	0	0	0	0
Annecy	CHE DES CLOCHES (ANNECY)	3	0	0	0	0	2	0	0	0	0
Annecy	CHE DES NATAIS	41	18	17	2	0	21	9	8	1	0
Annecy	CHE DU MAQUIS	386	192	307	80	0	193	96	154	40	0
Annecy	ESP DE L'HOTEL DE VILLE	10	35	0	0	0	5	18	0	0	0
Annecy	FG DES BALMETTES	80	31	69	0	0	40	15	34	0	0
Annecy	GR D'ALERY	933	4	0	0	0	467	2	0	0	0
Annecy	PL CARNOT	90	0	0	0	0	45	0	0	0	0
Annecy	PL HENRI DUNANT	31	36	14	0	0	16	18	7	0	0
Annecy	QU EUSTACHE CHAPPUIS	23	0	20	0	0	12	0	10	0	0
Annecy	R COMMANDANT RATEL	44	41	15	6	0	22	20	8	3	0
Annecy	R DE FRONTENEX	99	20	58	79	1	49	10	29	39	1
Annecy	R DE L'ARC EN CIEL	5	0	0	0	0	3	0	0	0	0
Annecy	R DE L'INDUSTRIE	78	80	19	0	0	39	40	9	0	0
Annecy	R DE LA PESSE	101	33	34	9	2	51	17	17	4	1
Annecy	R DE LACHAT	266	234	127	47	0	133	117	63	23	0
Annecy	R DES ANEMONES	107	60	59	21	0	54	30	30	11	0
Annecy	R DES CARILLONS	98	35	0	0	0	49	17	0	0	0
Annecy	R DES CYGNES	88	185	209	0	0	44	92	104	0	0
Annecy	R DES DROITS DE L'HOMME	67	74	36	7	0	34	37	18	4	0
Annecy	R DES ECOLES	41	23	51	0	0	20	12	25	0	0
Annecy	R DES MARQUISATS	24	37	10	7	0	12	18	5	4	0
Annecy	R DES MOUETTES	169	236	29	0	0	84	118	15	0	0
Annecy	R DES PEROLLES	63	22	6	0	0	32	11	3	0	0
Annecy	R DES POMMARIES	13	27	1	0	0	7	13	1	0	0
Annecy	R DES USINES	37	0	0	0	0	18	0	0	0	0
Annecy	R DU BEL AIR	280	113	143	142	0	140	56	71	71	0
Annecy	R DU CAPITAINE BAUD	63	6	0	0	0	31	3	0	0	0
Annecy	R DU PRE DE LA SALLE	91	98	77	0	0	45	49	39	0	0
Annecy	R DU PRE FAUCON	0	0	0	0	0	0	0	0	0	0
Annecy	R DU VERNAY	24	15	8	0	0	12	7	4	0	0
Annecy	R HENRY BORDEAUX	138	175	129	0	0	69	87	64	0	0
Annecy	R JACQUELINE AURIOL (ANNE)	309	638	80	14	0	155	319	40	7	0
Annecy	R MARC LE ROUX	116	32	48	52	0	58	16	24	26	0
Annecy	R MARECHAL LECLERC	50	50	51	0	0	25	25	26	0	0
Annecy	R MARTYRS DE LA DEPORTATI	216	245	77	7	0	108	122	38	4	0
Annecy	R PAUL CEZANNE	58	0	52	0	0	29	0	26	0	0
Annecy	R ROBERT SCHUMAN	59	33	87	0	0	29	16	43	0	0
Annecy	RPT DE L'EUROPE	14	13	3	0	0	7	6	2	0	0
Annecy	RPT DU VERNAY	26	4	0	0	0	13	2	0	0	0
Annecy	RPT RENOIR	23	23	0	0	0	12	11	0	0	0
Annecy	RTE D'ANNECY	22	39	109	41	0	11	20	54	20	0
Annecy	RTE DE CHEVENNES	35	72	95	21	0	18	36	48	10	0
Annecy	RTE DE FRANGY	285	232	82	56	0	143	116	41	28	0

Annecy	RTE DE GENEVE	187	61	94	38	0	94	31	47	19	0
Annecy	RTE DE LA SALLE	0	0	3	0	0	0	0	2	0	0
Annecy	RTE DE NANFRAY	49	15	23	0	0	24	8	11	0	0
Annecy	RTE DE PRINGY (ANNECY-LE-	11	5	0	0	0	5	3	0	0	0
Annecy	RTE DE THONES	192	130	118	8	0	96	65	59	4	0
Annecy	RTE DES EMOGNES	131	80	14	0	0	65	40	7	0	0
Annecy	RTE DU PERIMETRE (ANNECY-	195	142	158	27	0	98	71	79	14	0
Annecy	RTE DU PERIMETRE (ANNECY)	256	84	24	0	0	128	42	12	0	0
Annecy	RTE DU PONT DE BROGNY	226	32	17	22	0	113	16	8	11	0
Annecy	VOI DES ARAVIS	0	0	0	0	0	0	0	0	0	0
Annecy	PONT DE GEVRIER (X074_100)	0	0	0	0	0	0	0	0	0	0
Annecy	PONT DE GEVRIER (X074_101)	1	0	0	0	0	0	0	0	0	0
Annecy	PONT DE GEVRIER (X074_102)	0	0	0	0	0	0	0	0	0	0
Annecy	PONT DE GEVRIER (X074_103)	58	0	0	0	0	29	0	0	0	0
Annecy	PONT DE GEVRIER (X074_114)	0	0	0	0	0	0	0	0	0	0
Annecy	PONT DE GEVRIER (X074_115)	41	0	0	0	0	21	0	0	0	0
Annecy	AV ALTAIS (X074_140)	0	0	0	0	0	0	0	0	0	0
Annecy	RTE DE CHEVENNES (X074_197)	13	10	10	0	0	7	5	5	0	0
Annecy	AV DU RHONE (X074_198)	0	0	0	0	0	0	0	0	0	0
Annecy	RTE DE CHEVENNES (X074_202)	13	0	0	0	0	7	0	0	0	0
Annecy	AV DU RHONE (X074_205)	74	10	0	0	0	37	5	0	0	0
Annecy	AV DES REGAINS (X074_82)	0	0	0	0	0	0	0	0	0	0
Annecy	PONT DE GEVRIER (X074_93)	39	14	9	27	15	20	7	4	13	8
Annecy	PONT DE GEVRIER (X074_99)	0	0	0	0	0	0	0	0	0	0
Annecy	AV PIERRE MENDES FRANCE	179	130	213	71	0	90	65	106	35	0
Annecy	AV DU GENERAL DE GAULLE	150	75	157	9	0	75	38	78	5	0
Annecy	RTE DE LA RAVOIRE	0	0	0	0	0	0	0	0	0	0
Annecy / Chavanod	AV ALTAIS	2	0	1	0	0	1	0	0	0	0
Annemasse	R DES NEGOCIANTS	7	2	0	0	0	4	1	0	0	0
Annemasse	AV DE LA GARE	39	0	0	0	0	20	0	0	0	0
Annemasse	AV DE VERDUN	541	399	196	0	0	270	200	98	0	0
Annemasse	AV DU LEMAN	65	0	0	0	0	33	0	0	0	0
Annemasse	AV EMILE ZOLA	357	159	201	20	0	178	79	101	10	0
Annemasse	AV FLORISSANT	239	78	117	19	0	120	39	58	9	0
Annemasse	PL ALEXANDRE MORET	231	87	5	0	0	115	43	3	0	0
Annemasse	PL DE L'ETOILE	167	29	3	0	0	84	15	1	0	0
Annemasse	R ARISTIDE BRIAND	121	231	148	0	0	61	116	74	0	0
Annemasse	R D ETREMBIERES	335	183	56	42	5	167	92	28	21	2
Annemasse	R DE LA RESISTANCE	174	60	55	10	0	86	30	28	5	0
Annemasse	R DE ROMAGNY	428	256	378	233	0	214	128	189	117	0
Annemasse	R DES AMOUREUX	233	88	241	165	62	117	44	121	82	31
Annemasse	R DES ARAVIS	102	5	0	0	0	51	2	0	0	0
Annemasse	R DU 18 AOUT 1944	117	52	110	3	0	59	26	55	1	0
Annemasse	R DU BARON DE LOE	82	12	2	0	0	41	6	1	0	0
Annemasse	R DU CHABLAIS	336	207	96	146	0	168	103	48	73	0
Annemasse	R DU FAUCIGNY	121	54	138	8	0	60	27	69	4	0
Annemasse	R DU MOLE	252	176	72	243	0	126	88	36	121	0
Annemasse	R DU PETIT	160	123	83	0	0	80	62	42	0	0

MALBRANDE											
Annemasse	R DU SALEVE	216	182	147	108	0	108	91	73	54	0
Annemasse	R JEAN MERMOZ	177	67	67	5	0	88	33	33	2	0
Annemasse	R LEANDRE VAILLAT	108	47	45	46	0	54	23	22	23	0
Annemasse	route de Bonneville	656	426	603	399	0	328	213	302	199	0
Annemasse	RTE DES VALLEES	539	207	200	190	6	270	104	100	95	3
Annemasse	rue de Geneve	25	18	0	0	0	13	9	0	0	0
Annemasse	rue du Clos Fleury	143	64	169	11	0	72	32	85	5	0
Annemasse	R DU MOLE (X074_52)	124	100	32	0	0	62	50	16	0	0
Annemasse	AV PIERRE MENDES FRANCE	167	72	0	0	0	84	36	0	0	0
Annemasse – Ville-la-Grand	R DU VIEUX CHATEAU	95	157	79	0	0	48	79	40	0	0
Annemasse – Ville-la-Grand	R DES BUCHILLONS	3	1	0	0	0	2	0	0	0	0
Annemasse – Ville-la-Grand	R DES ESSERTS	3	1	1	1	0	2	0	1	0	0
Chavanod	RTE DE CRAN-GEVRIER	0	0	0	0	0	0	0	0	0	0
Chavanod	AV ALTAIS (X074_131)	0	0	0	0	0	0	0	0	0	0
Chavanod	AV ALTAIS (X074_132)	0	0	0	0	0	0	0	0	0	0
Chavanod	AV ALTAIS (X074_133)	0	0	0	0	0	0	0	0	0	0
Chavanod	AV ALTAIS (X074_134)	0	0	0	0	0	0	0	0	0	0
Chavanod	AV ALTAIS (X074_135)	0	0	0	0	0	0	0	0	0	0
Chavanod	AV ALTAIS (X074_136)	0	0	0	0	0	0	0	0	0	0
Chavanod	AV ALTAIS (X074_137)	1	0	0	0	0	0	0	0	0	0
Chavanod	AV ALTAIS (X074_138)	0	0	0	0	0	0	0	0	0	0
Chavanod	AV ALTAIS (X074_139)	0	0	0	0	0	0	0	0	0	0
Chavanod	AV ALTAIS (X074_141)	0	0	0	0	0	0	0	0	0	0
Cluses	AV DE LA LIBERATION	16	29	46	50	0	8	14	23	25	0
Cluses	AV DE MARGENCEL	21	34	0	0	0	10	17	0	0	0
Cluses	AV DU MONT BLANC	2	11	8	14	0	1	5	4	7	0
Cluses	AV GEORGES CLEMENCEAU	623	612	210	0	0	312	306	105	0	0
Cluses	AV PAUL BECHET	113	87	130	0	0	57	44	65	0	0
Cluses	GRANDE RUE	62	51	197	0	0	31	26	98	0	0
Cluses	PL CHARLES DE GAULLE	78	7	4	3	0	39	4	2	1	0
Cluses	PL DES ALLOBROGES	83	46	11	0	0	42	23	6	0	0
Cluses	R DES BUTTES	25	6	0	0	0	13	3	0	0	0
Epagny Metz-Tessy	RTE DE BELLEGARDE	56	52	59	18	0	28	26	29	9	0
Epagny Metz-Tessy	GRAND EPAGNY 1 (X074_116)	0	0	0	0	0	0	0	0	0	0
Epagny Metz-Tessy	GRAND EPAGNY 1 (X074_117)	0	0	0	0	0	0	0	0	0	0
Epagny Metz-Tessy	GRAND EPAGNY 1 (X074_118)	0	0	0	0	0	0	0	0	0	0
Epagny Metz-Tessy	GRAND EPAGNY 1 (X074_119)	0	0	0	0	0	0	0	0	0	0
Epagny Metz-Tessy	GRAND EPAGNY 1 (X074_120)	0	0	0	0	0	0	0	0	0	0
Epagny Metz-Tessy	GRAND EPAGNY 3 (X074_122)	1	0	0	0	0	0	0	0	0	0
Epagny Metz-Tessy	GRAND EPAGNY 3 (X074_124)	0	0	0	0	0	0	0	0	0	0
Epagny Metz-Tessy	GRAND EPAGNY 3 (X074_126)	0	0	0	0	0	0	0	0	0	0
Epagny Metz-Tessy	GRAND EPAGNY 3 (X074_128)	0	0	0	0	0	0	0	0	0	0
Epagny Metz-Tessy	GRAND EPAGNY 3 (X074_130)	0	0	0	0	0	0	0	0	0	0
Epagny Metz-Tessy	RTE DU BOIS DE METZ (X074_53)	13	0	0	0	0	6	0	0	0	0
Epagny Metz-Tessy	RTE DU BOIS DE METZ (X074_55)	0	0	0	0	0	0	0	0	0	0
Epagny Metz-Tessy	RTE DU BOIS DE METZ (X074_56)	0	0	0	0	0	0	0	0	0	0
Epagny Metz-Tessy	RTE DU BOIS DE METZ	0	0	0	0	0	0	0	0	0	0

Tessy	(X074_57)										
Epagny Metz-Tessy	RTE DU BOIS DE METZ (X074_59)	0	0	0	0	0	0	0	0	0	0
Epagny Metz-Tessy	RTE DU BOIS DE METZ (X074_60)	0	0	0	0	0	0	0	0	0	0
Epagny Metz-Tessy	RTE DU BOIS DE METZ (X074_61)	14	5	4	0	0	7	2	2	0	0
Epagny Metz-Tessy	RTE DU BOIS DE METZ (X074_62)	2	0	0	0	0	1	0	0	0	0
Epagny Metz-Tessy	RTE DU BOIS DE METZ (X074_63)	0	18	16	0	0	0	9	8	0	0
Epagny Metz-Tessy	RTE DU BOIS DE METZ (X074_64)	0	0	0	0	0	0	0	0	0	0
Epagny Metz-Tessy	RTE DU BOIS DE METZ (X074_65)	0	0	0	0	0	0	0	0	0	0
Epagny Metz-Tessy	RTE DU BOIS DE METZ (X074_66)	0	0	0	0	0	0	0	0	0	0
Epagny Metz-Tessy	RTE DU BOIS DE METZ (X074_67)	39	3	1	0	0	19	2	0	0	0
Epagny Metz-Tessy	RTE DU BOIS DE METZ (X074_68)	0	0	0	0	0	0	0	0	0	0
Epagny Metz-Tessy	GRAND EPAGNY 1 (X074_92)	0	0	0	0	0	0	0	0	0	0
Epagny Metz-Tessy	GRAND EPAGNY 1 (X074_95)	0	0	0	0	0	0	0	0	0	0
Epagny Metz-Tessy	GRAND EPAGNY 1 (X074_96)	0	0	0	0	0	0	0	0	0	0
Epagny Metz-Tessy	GRAND EPAGNY 1 (X074_97)	0	0	0	0	0	0	0	0	0	0
Epagny Metz-Tessy	GRAND EPAGNY 1 (X074_98)	0	0	0	0	0	0	0	0	0	0
Epagny Metz-Tessy	AV DU CENTRE	0	0	0	0	0	0	0	0	0	0
Rumilly	AV GANTIN	244	199	178	162	0	122	100	89	81	0
Rumilly	BD DE L'EUROPE	1	0	0	0	0	0	0	0	0	0
Rumilly	PL D'ARMES	182	48	66	2	0	91	24	33	1	0
Rumilly	R DE L'ANNEXION	23	28	0	6	0	11	14	0	3	0
Rumilly	R JOSEPH BEARD	23	15	24	1	0	11	8	12	1	0
Rumilly	R RENE CASSIN	40	51	45	8	0	20	25	23	4	0
Rumilly	R DU PONT NEUF	55	40	31	30	0	27	20	16	15	0
Thonon-les-Bains	AV D'EVIAN	163	103	108	0	0	82	51	54	0	0
Thonon-les-Bains	AV DE GENEVE	325	158	110	43	0	162	79	55	21	0
Thonon-les-Bains	AV DE SENEVULAZ	11	7	0	0	0	6	3	0	0	0
Thonon-les-Bains	AV DE THUYSET	30	19	5	0	0	15	9	3	0	0
Thonon-les-Bains	AV DES ALLINGES	162	95	105	27	0	81	48	53	13	0
Thonon-les-Bains	AV DES PRES VERTS	6	2	0	0	0	3	1	0	0	0
Thonon-les-Bains	BD DU CANAL	77	51	43	101	0	38	25	21	51	0
Thonon-les-Bains	BD DU PRE CERGUES	53	19	15	0	0	26	10	8	0	0
Thonon-les-Bains	PL DE L'HOTEL DE VILLE	10	30	2	0	0	5	15	1	0	0
Thonon-les-Bains	PL HENRY BORDEAUX	29	45	8	16	0	14	23	4	8	0
Thonon-les-Bains	R DE LA LIBERATION	65	21	70	0	0	33	11	35	0	0
Thonon-les-Bains	R DE LA PAIX	36	7	6	13	0	18	4	3	6	0
Thonon-les-Bains	R DES URSULES	62	35	38	0	0	31	18	19	0	0
Thonon-les-Bains	R MICHAUD	20	14	1	13	0	10	7	1	7	0
Thonon-les-Bains	ANCIENNE D2005 (X074_208)	7	0	0	0	0	3	0	0	0	0
Thonon-les-Bains	ANCIENNE D2005 (X074_209)	69	19	4	1	0	35	9	2	0	0
Thonon-les-Bains	ANCIENNE D2005 (X074_25)	0	0	0	0	0	0	0	0	0	0
Thonon-les-Bains	ANCIENNE D2005 (X074_30)	1	0	0	0	0	1	0	0	0	0
Thonon-les-Bains	ANCIENNE D2005 (X074_31)	0	0	0	0	0	0	0	0	0	0
Thonon-les-Bains	ANCIENNE D2005 (X074_32)	0	0	0	0	0	0	0	0	0	0
Thonon-les-Bains	ANCIENNE D2005 (X074_40)	0	0	0	0	0	0	0	0	0	0

Thonon-les-Bains	AV DU GENERAL DE GAULLE	461	433	398	26	0	230	216	199	13	0
Thyez	AV DES ILES	85	29	38	9	0	43	14	19	4	0
Ville-la-Grand	R DE MONTREAL	7	5	0	0	0	3	2	0	0	0
Ville-la-Grand	R DEUX MONTAGNES	0	0	2	2	0	0	0	1	1	0
Ville-la-Grand	AV DES BUCHILLONS	0	0	0	0	0	0	0	0	0	0
Ville-la-Grand	PL DU BAL DES CONSCRITS	12	5	1	0	0	6	2	1	0	0
Ville-la-Grand	R ALBERT HENON	126	93	68	22	0	63	46	34	11	0
Ville-la-Grand	R DE L'ESPERANCE	132	116	118	134	0	66	58	59	67	0
Ville-la-Grand	R DE LA POTTIERE	47	25	6	0	0	24	12	3	0	0
Ville-la-Grand	R DES VOIRONS	275	343	164	94	0	137	171	82	47	0
Ville-la-Grand	R LEON BOURGEOIS	97	5	5	0	0	48	3	2	0	0
Ville-la-Grand	R DU PONT NEUF	120	63	66	9	0	60	31	33	5	0
	D1205	4500	3139	1702	711	42	2250	1569	851	355	21
	D13	188	85	53	15	0	91	41	26	8	0
	D14	212	99	114	29	0	108	52	57	15	0
	D6	9	2	0	0	0	6	3	0	0	0
	D1206 (AV MARECHAL LECLERC)	7	0	0	0	0	4	0	0	0	0
	D2 (RTE D'ANNEMASSE)	6	0	0	0	0	3	0	0	0	0
	D3 (RTE DE RUMILLY)	0	0	0	0	0	0	0	0	0	0
	D1005	3423	1992	1372	835	143	1711	996	686	418	71
	D12	271	185	164	113	27	135	92	82	56	13
	D1201	5974	3774	2388	810	59	2987	1887	1194	405	30
	D1203	1744	864	569	212	32	872	432	285	106	16
	D1206	4476	2217	1376	710	69	2238	1109	688	355	34
	D1212	569	424	383	114	4	285	212	191	57	2
	D145	49	38	30	8	0	24	19	15	4	0
	D14C	0	0	0	0	0	0	0	0	0	0
	D15	21	2	2	0	0	11	1	1	0	0
	D1501	1916	1468	1100	703	42	958	734	550	352	21
	D1506	127	83	45	1	1	63	42	23	1	0
	D1508	2883	1771	1621	585	172	1441	886	810	292	86
	D16	477	274	190	75	0	238	137	95	37	0
	D17	103	128	93	29	0	52	64	47	15	0
	D18	77	139	104	17	1	38	70	52	8	0
	D18B	0	0	0	0	0	0	0	0	0	0
	D19	1924	1079	531	63	2	962	540	265	31	1
	D2	854	599	401	141	4	427	299	201	70	2
	D20	90	49	20	16	3	45	25	10	8	1
	D2201	108	91	122	0	0	54	45	61	0	0
	D2203	176	123	94	22	0	88	61	47	11	0
	D2508	206	20	5	0	0	103	10	3	0	0
	D26	1	0	0	0	0	0	0	0	0	0
	D271	14	10	0	0	0	7	5	0	0	0
	D3	218	103	53	9	0	109	51	26	4	0
	D304	470	221	148	96	0	235	110	74	48	0
	D32	43	57	40	20	0	22	29	20	10	0
	D339	31	37	27	3	0	16	18	14	1	0
	D3508	1093	456	112	43	9	547	228	56	21	5
	D39	0	0	0	0	0	0	0	0	0	0
	D46	21	17	0	0	0	10	8	0	0	0
	D5	238	162	168	58	0	119	81	84	29	0
	D61	94	61	71	76	6	47	31	36	38	3
	D9	113	88	33	9	1	57	44	17	5	0
	D902	570	351	322	126	2	285	175	161	63	1
	D902B	418	273	30	0	0	209	136	15	0	0
	D903	1819	1295	819	349	75	909	647	410	175	38
	D903B	14	10	8	2	0	7	5	4	1	0
	D906A	0	0	0	0	0	0	0	0	0	0
	D907	1620	895	699	356	27	810	447	349	178	14
	D908B	8	0	0	0	0	4	0	0	0	0
	D909	868	630	554	187	7	434	315	277	93	3
	D909A	296	282	167	51	1	148	141	83	25	1
	D910	689	400	301	74	35	345	200	151	37	17
	D916	72	18	2	1	0	36	9	1	0	0

Communes concernées	L _{den}	Nombre d'établissements de santé exposés					Nombre d'établissements d'enseignement exposés				
	Voie	[55-60[[60-65[[65-70[[70-75[>75	[55-60[[60-65[[65-70[[70-75[>75
Ambilly	PL DE LA MARTINIÈRE	0	0	0	0	0	0	0	0	0	0
Ambilly	R DE LA MARTINIÈRE	0	0	0	0	0	0	0	0	0	0
Ambilly	R DE MON IDÉE	0	0	0	0	0	0	0	0	0	0
Ambilly	R DU JURA	0	0	0	0	0	1	0	1	0	0
Ambilly	R RAVIER	1	1	1	1	0	0	0	0	0	0
Ambilly / Annemasse	AV LOUIS LACHENAL	0	0	0	0	0	0	0	0	0	0
Ambilly / Annemasse	R D'ARVE	0	0	0	0	0	0	0	0	0	0
Anancy	AV BEAUREGARD	0	0	0	0	0	0	0	0	0	0
Anancy	AV BERTHOLLET	0	0	0	0	0	0	0	0	0	0
Anancy	AV BOUVARD	0	0	0	0	0	0	0	0	0	0
Anancy	AV D'ALBIGNY	1	0	1	0	0	0	0	0	0	0
Anancy	AV D'ALERY	0	0	0	0	0	0	0	0	0	0
Anancy	AV DE BROGNY (ANNECY-LE-V)	0	0	0	0	0	2	4	2	0	0
Anancy	AV DE BROGNY (ANNECY)	0	0	0	0	0	0	0	0	0	0
Anancy	AV DE CHAMBERY (ANNECY)	1	0	0	0	0	0	0	0	0	0
Anancy	AV DE CHAMP FLEURI	0	0	0	0	0	2	1	0	0	0
Anancy	AV DE CHEVÈNE	0	0	0	0	0	0	0	0	0	0
Anancy	AV DE CRAN (ANNECY)	0	0	0	0	0	0	0	0	0	0
Anancy	AV DE CRAN (CRAN-GEVRIER)	0	0	0	0	0	0	0	0	0	0
Anancy	AV DE FRANCE	0	0	0	0	0	0	0	0	0	0
Anancy	AV DE GÈNEVE (ANNECY-LE-V)	1	0	1	0	0	2	1	2	0	0
Anancy	AV DE GÈNEVE (ANNECY)	0	0	0	0	0	1	0	0	0	0
Anancy	AV DE GEVRIER	0	0	0	0	0	0	0	0	0	0
Anancy	AV DE LA PLAINE	0	0	1	0	0	2	4	2	0	0
Anancy	AV DE LA RÉPUBLIQUE	1	0	0	0	0	3	2	2	0	0
Anancy	AV DE NOVEL	0	0	0	0	0	1	0	0	0	0
Anancy	AV DE PRELEVET	0	0	0	0	0	2	0	1	0	0
Anancy	AV DE THONES	0	0	0	0	0	2	2	0	0	0
Anancy	AV DE VERT BOIS	0	0	0	0	0	0	0	0	0	0
Anancy	AV DES BARATTES	0	0	0	0	0	0	0	0	0	0
Anancy	AV DES CARRES	0	1	0	0	0	3	0	2	0	0
Anancy	AV DES HIRONDELLES	0	0	0	0	0	0	0	0	0	0
Anancy	AV DES ÎLES (ANNECY)	0	0	0	0	0	0	0	0	0	0
Anancy	AV DES NEIGÉOS	0	0	0	0	0	0	0	0	0	0
Anancy	AV DES REGAINS	2	0	0	0	0	0	0	0	0	0
Anancy	AV DES ROMAINS	0	0	0	0	0	0	0	0	0	0
Anancy	AV DU PARC DES SPORTS	0	0	0	0	0	0	0	0	0	0
Anancy	AV DU PARMELAN	1	0	0	0	0	0	2	0	0	0
Anancy	AV DU PRE CLOSET	0	0	0	0	0	0	0	0	0	0
Anancy	AV DU PRE DE CHALLES	0	0	0	0	0	0	0	0	0	0
Anancy	AV DU RHÔNE (ANNECY)	0	0	0	0	0	0	0	0	0	0
Anancy	AV DU RHÔNE (CRAN-GEVRIER)	0	0	0	0	0	0	0	0	0	0
Anancy	AV DU STAND	0	0	0	0	0	0	0	0	0	0
Anancy	AV DU THIOU	0	0	0	0	0	1	0	1	0	0
Anancy	AV GERMAIN PERREARD	0	0	0	0	0	0	2	0	0	0
Anancy	AV HENRI ZANAROLI	0	0	0	0	0	0	1	0	0	0
Anancy	AV LUCIEN BOSCHETTI	0	0	0	0	0	0	0	0	0	0
Anancy	BD COSTA DE BEAUREGARD	0	0	0	0	0	0	1	0	0	0
Anancy	BD DE LA ROCADE (ANNECY)	0	0	0	0	0	0	0	0	0	0

Annecy	BD DECOUZ	0	0	0	0	0	0	0	0	0	0
Annecy	BD DU FIER	2	0	1	0	0	1	1	1	0	0
Annecy	BD DU LYCEE	0	0	0	0	0	2	2	2	0	0
Annecy	BD SAINT-BERNARD DE MENTH	0	0	0	0	0	0	0	0	0	0
Annecy	CHE DE CHATEAU VIEUX	0	0	0	0	0	0	0	0	0	0
Annecy	CHE DE LA COLLINE (ANNECY	0	0	0	0	0	0	0	0	0	0
Annecy	CHE DE LA CROIX ROUGE	0	0	0	0	0	0	0	0	0	0
Annecy	CHE DE PERIAZ	0	0	0	0	0	0	0	0	0	0
Annecy	CHE DES CLOCHES (ANNECY)	0	0	0	0	0	0	0	0	0	0
Annecy	CHE DES NATAIS	0	0	0	0	0	0	0	0	0	0
Annecy	CHE DU MAQUIS	0	0	0	0	0	0	1	0	0	0
Annecy	ESP DE L'HOTEL DE VILLE	0	0	0	0	0	0	2	0	0	0
Annecy	FG DES BALMETTES	0	0	0	0	0	0	0	0	0	0
Annecy	GR D'ALERY	0	0	0	0	0	0	1	0	0	0
Annecy	PL CARNOT	0	0	0	0	0	0	0	0	0	0
Annecy	PL HENRI DUNANT	0	0	0	0	0	2	0	0	0	0
Annecy	QU EUSTACHE CHAPPUIS	0	0	0	0	0	0	0	0	0	0
Annecy	R COMMANDANT RATEL	0	0	0	0	0	0	0	0	0	0
Annecy	R DE FRONTENEX	1	0	1	0	0	1	0	1	0	0
Annecy	R DE L'ARC EN CIEL	0	0	0	0	0	1	0	0	0	0
Annecy	R DE L'INDUSTRIE	0	0	0	0	0	0	0	0	0	0
Annecy	R DE LA PESSE	0	0	0	0	0	2	0	1	0	0
Annecy	R DE LACHAT	0	0	0	0	0	1	3	0	0	0
Annecy	R DES ANEMONES	0	0	0	0	0	0	0	0	0	0
Annecy	R DES CARILLONS	0	0	0	0	0	1	0	0	0	0
Annecy	R DES CYGNES	0	0	0	0	0	0	0	0	0	0
Annecy	R DES DROITS DE L'HOMME	0	0	0	0	0	0	0	0	0	0
Annecy	R DES ECOLES	0	0	0	0	0	0	2	0	0	0
Annecy	R DES MARQUISATS	0	0	0	0	0	0	0	0	0	0
Annecy	R DES MOUETTES	0	0	0	0	0	0	0	0	0	0
Annecy	R DES PEROLLES	0	0	0	0	0	0	0	0	0	0
Annecy	R DES POMMARIES	0	0	0	0	0	0	0	0	0	0
Annecy	R DES USINES	0	0	0	0	0	0	0	0	0	0
Annecy	R DU BEL AIR	0	0	0	0	0	0	0	0	0	0
Annecy	R DU CAPITAINE BAUD	0	0	0	0	0	1	0	0	0	0
Annecy	R DU PRE DE LA SALLE	0	0	0	0	0	2	0	0	0	0
Annecy	R DU PRE FAUCON	0	0	0	0	0	0	0	0	0	0
Annecy	R DU VERNAY	0	0	0	0	0	0	0	0	0	0
Annecy	R HENRY BORDEAUX	0	0	0	0	0	0	0	0	0	0
Annecy	R JACQUELINE AURIOL (ANNE	1	0	0	0	0	1	2	0	0	0
Annecy	R MARC LE ROUX	1	0	1	0	0	1	0	1	0	0
Annecy	R MARECHAL LECLERC	0	0	0	0	0	0	0	0	0	0
Annecy	R MARTYRS DE LA DEPORTATI	0	0	0	0	0	2	1	2	1	0
Annecy	R PAUL CEZANNE	0	0	0	0	0	0	0	0	0	0
Annecy	R ROBERT SCHUMAN	0	0	0	0	0	0	0	0	0	0
Annecy	RPT DE L'EUROPE	0	0	0	0	0	0	1	0	0	0
Annecy	RPT DU VERNAY	0	0	0	0	0	0	0	0	0	0
Annecy	RPT RENOIR	0	0	0	0	0	0	0	0	0	0
Annecy	RTE D'ANNECY	0	0	0	0	0	0	0	0	0	0
Annecy	RTE DE CHEVENNES	0	0	0	0	0	0	0	0	0	0
Annecy	RTE DE FRANGY	0	0	0	0	0	0	0	0	0	0
Annecy	RTE DE GENEVE	0	0	0	0	0	0	0	0	0	0
Annecy	RTE DE LA SALLE	0	0	0	0	0	0	0	0	0	0
Annecy	RTE DE NANFRAY	0	0	0	0	0	0	0	0	0	0
Annecy	RTE DE PRINGY (ANNECY-LE-	0	0	0	0	0	0	0	0	0	0
Annecy	RTE DE THONES	0	0	0	0	0	0	2	0	0	0
Annecy	RTE DES EMOGNES	0	0	0	0	0	0	0	0	0	0

Annecy	RTE DU PERIMETRE (ANNECY-	0	0	0	0	0	1	0	0	0	0
Annecy	RTE DU PERIMETRE (ANNECY)	0	0	0	0	0	0	0	0	0	0
Annecy	RTE DU PONT DE BROGNY	0	0	0	0	0	2	0	2	0	0
Annecy	VOI DES ARAVIS	0	0	0	0	0	0	0	0	0	0
Annecy	PONT DE GEVRIER (X074_100)	0	0	0	0	0	0	0	0	0	0
Annecy	PONT DE GEVRIER (X074_101)	0	0	0	0	0	0	0	0	0	0
Annecy	PONT DE GEVRIER (X074_102)	0	0	0	0	0	0	0	0	0	0
Annecy	PONT DE GEVRIER (X074_103)	0	0	0	0	0	0	0	0	0	0
Annecy	PONT DE GEVRIER (X074_114)	0	0	0	0	0	0	0	0	0	0
Annecy	PONT DE GEVRIER (X074_115)	0	0	0	0	0	0	0	0	0	0
Annecy	AV ALTAIS (X074_140)	0	0	0	0	0	0	0	0	0	0
Annecy	RTE DE CHEVENNES (X074_197)	0	0	0	0	0	0	0	0	0	0
Annecy	AV DU RHONE (X074_198)	0	0	0	0	0	0	0	0	0	0
Annecy	RTE DE CHEVENNES (X074_202)	0	0	0	0	0	0	0	0	0	0
Annecy	AV DU RHONE (X074_205)	0	0	0	0	0	0	0	0	0	0
Annecy	AV DES REGAINS (X074_82)	0	0	0	0	0	0	0	0	0	0
Annecy	PONT DE GEVRIER (X074_93)	0	0	0	0	0	0	0	0	0	0
Annecy	PONT DE GEVRIER (X074_99)	0	0	0	0	0	0	0	0	0	0
Annecy	AV PIERRE MENDES FRANCE	0	0	0	0	0	0	0	0	0	0
Annecy	AV DU GENERAL DE GAULLE	0	0	0	0	0	0	0	0	0	0
Annecy	RTE DE LA RAVOIRE	0	0	0	0	0	0	0	0	0	0
Annecy / Chavanod	AV ALTAIS	0	0	0	0	0	0	0	0	0	0
Annemasse	R DES NEGOCIANTS	0	0	0	0	0	0	0	0	0	0
Annemasse	AV DE LA GARE	0	0	0	0	0	0	0	0	0	0
Annemasse	AV DE VERDUN	1	0	0	0	0	1	2	0	0	0
Annemasse	AV DU LEMAN	0	0	0	0	0	0	0	0	0	0
Annemasse	AV EMILE ZOLA	0	0	0	0	0	1	0	1	0	0
Annemasse	AV FLORISSANT	0	0	0	0	0	0	0	0	0	0
Annemasse	PL ALEXANDRE MORET	0	0	0	0	0	0	0	0	0	0
Annemasse	PL DE L'ETOILE	0	0	0	0	0	0	0	0	0	0
Annemasse	R ARISTIDE BRIAND	0	0	0	0	0	0	1	0	0	0
Annemasse	R D ETREMBIERES	1	0	0	0	0	0	3	0	3	0
Annemasse	R DE LA RESISTANCE	0	0	0	0	0	0	0	0	0	0
Annemasse	R DE ROMAGNY	0	0	0	0	0	2	0	1	0	0
Annemasse	R DES AMOUREUX	0	0	0	0	0	0	1	0	0	0
Annemasse	R DES ARAVIS	0	0	0	0	0	0	0	0	0	0
Annemasse	R DU 18 AOUT 1944	0	0	0	0	0	0	1	0	0	0
Annemasse	R DU BARON DE LOE	0	0	0	0	0	0	0	0	0	0
Annemasse	R DU CHABLAIS	0	0	0	0	0	0	0	0	0	0
Annemasse	R DU FAUCIGNY	0	0	0	0	0	0	0	0	0	0
Annemasse	R DU MOLE	0	0	0	0	0	0	0	0	0	0
Annemasse	R DU PETIT MALBRANDE	0	0	0	0	0	0	2	0	0	0
Annemasse	R DU SALEVE	0	0	0	0	0	0	0	0	0	0
Annemasse	R JEAN MERMOZ	0	0	0	0	0	1	1	1	0	0
Annemasse	R LEANDRE VAILLAT	0	0	0	0	0	1	0	1	0	0
Annemasse	route de Bonneville	0	2	0	0	0	0	0	0	0	0
Annemasse	RTE DES VALLEES	0	0	0	0	0	2	0	0	0	0
Annemasse	rue de Geneve	0	0	0	0	0	0	0	0	0	0

Annemasse	rue du Clos Fleury	0	0	0	0	0	0	0	0	0	0
Annemasse	R DU MOLE (X074_52)	0	0	0	0	0	0	0	0	0	0
Annemasse	AV PIERRE MENDES FRANCE	0	2	0	0	0	0	0	0	0	0
Annemasse – Ville-la-Grand	R DU VIEUX CHATEAU	0	0	0	0	0	0	0	0	0	0
Annemasse – Ville-la-Grand	R DES BUCHILLONS	0	0	0	0	0	0	0	0	0	0
Annemasse – Ville-la-Grand	R DES ESSERTS	0	0	0	0	0	0	0	0	0	0
Chavanod	RTE DE CRAN-GEVRIER	0	0	0	0	0	0	0	0	0	0
Chavanod	AV ALTAIS (X074_131)	0	0	0	0	0	0	0	0	0	0
Chavanod	AV ALTAIS (X074_132)	0	0	0	0	0	0	0	0	0	0
Chavanod	AV ALTAIS (X074_133)	0	0	0	0	0	0	0	0	0	0
Chavanod	AV ALTAIS (X074_134)	0	0	0	0	0	0	0	0	0	0
Chavanod	AV ALTAIS (X074_135)	0	0	0	0	0	0	0	0	0	0
Chavanod	AV ALTAIS (X074_136)	0	0	0	0	0	0	0	0	0	0
Chavanod	AV ALTAIS (X074_137)	0	0	0	0	0	0	0	0	0	0
Chavanod	AV ALTAIS (X074_138)	0	0	0	0	0	0	0	0	0	0
Chavanod	AV ALTAIS (X074_139)	0	0	0	0	0	0	0	0	0	0
Chavanod	AV ALTAIS (X074_141)	0	0	0	0	0	0	0	0	0	0
Cluses	AV DE LA LIBERATION	0	0	0	0	0	0	0	0	0	0
Cluses	AV DE MARGENCEL	0	0	0	0	0	0	0	0	0	0
Cluses	AV DU MONT BLANC	0	0	0	0	0	0	0	0	0	0
Cluses	AV GEORGES CLEMENCEAU	1	0	0	0	0	1	0	0	0	0
Cluses	AV PAUL BECHET	0	0	0	0	0	0	0	0	0	0
Cluses	GRANDE RUE	0	0	0	0	0	0	0	0	0	0
Cluses	PL CHARLES DE GAULLE	0	0	0	0	0	0	0	0	0	0
Cluses	PL DES ALLOBROGES	0	0	0	0	0	0	0	0	0	0
Cluses	R DES BUTTES	0	0	0	0	0	0	0	0	0	0
Epagny Metz-Tessy	RTE DE BELLEGARDE	0	0	0	0	0	0	0	0	0	0
Epagny Metz-Tessy	GRAND EPAGNY 1 (X074_116)	0	0	0	0	0	0	0	0	0	0
Epagny Metz-Tessy	GRAND EPAGNY 1 (X074_117)	0	0	0	0	0	0	0	0	0	0
Epagny Metz-Tessy	GRAND EPAGNY 1 (X074_118)	0	0	0	0	0	0	0	0	0	0
Epagny Metz-Tessy	GRAND EPAGNY 1 (X074_119)	0	0	0	0	0	0	0	0	0	0
Epagny Metz-Tessy	GRAND EPAGNY 1 (X074_120)	0	0	0	0	0	0	0	0	0	0
Epagny Metz-Tessy	GRAND EPAGNY 3 (X074_122)	0	0	0	0	0	0	0	0	0	0
Epagny Metz-Tessy	GRAND EPAGNY 3 (X074_124)	0	0	0	0	0	0	0	0	0	0
Epagny Metz-Tessy	GRAND EPAGNY 3 (X074_126)	0	0	0	0	0	0	0	0	0	0
Epagny Metz-Tessy	GRAND EPAGNY 3 (X074_128)	0	0	0	0	0	0	0	0	0	0
Epagny Metz-Tessy	GRAND EPAGNY 3 (X074_130)	0	0	0	0	0	0	0	0	0	0
Epagny Metz-Tessy	RTE DU BOIS DE METZ (X074_53)	0	0	0	0	0	0	0	0	0	0
Epagny Metz-Tessy	RTE DU BOIS DE METZ (X074_55)	0	0	0	0	0	0	0	0	0	0
Epagny Metz-Tessy	RTE DU BOIS DE METZ (X074_56)	0	0	0	0	0	0	0	0	0	0
Epagny Metz-Tessy	RTE DU BOIS DE METZ (X074_57)	0	0	0	0	0	0	0	0	0	0
Epagny Metz-Tessy	RTE DU BOIS DE METZ (X074_59)	0	0	0	0	0	0	0	0	0	0
Epagny Metz-Tessy	RTE DU BOIS DE METZ (X074_60)	0	0	0	0	0	0	0	0	0	0
Epagny Metz-Tessy	RTE DU BOIS DE METZ (X074_61)	0	0	0	0	0	0	0	0	0	0

Epagny Metz-Tessy	RTE DU BOIS DE METZ (X074_62)	0	0	0	0	0	0	0	0	0	0
Epagny Metz-Tessy	RTE DU BOIS DE METZ (X074_63)	0	0	0	0	0	0	0	0	0	0
Epagny Metz-Tessy	RTE DU BOIS DE METZ (X074_64)	0	0	0	0	0	0	0	0	0	0
Epagny Metz-Tessy	RTE DU BOIS DE METZ (X074_65)	0	0	0	0	0	0	0	0	0	0
Epagny Metz-Tessy	RTE DU BOIS DE METZ (X074_66)	0	0	0	0	0	0	0	0	0	0
Epagny Metz-Tessy	RTE DU BOIS DE METZ (X074_67)	0	0	0	0	0	0	0	0	0	0
Epagny Metz-Tessy	RTE DU BOIS DE METZ (X074_68)	0	0	0	0	0	0	0	0	0	0
Epagny Metz-Tessy	GRAND EPAGNY 1 (X074_92)	0	0	0	0	0	0	0	0	0	0
Epagny Metz-Tessy	GRAND EPAGNY 1 (X074_95)	0	0	0	0	0	0	0	0	0	0
Epagny Metz-Tessy	GRAND EPAGNY 1 (X074_96)	0	0	0	0	0	0	0	0	0	0
Epagny Metz-Tessy	GRAND EPAGNY 1 (X074_97)	0	0	0	0	0	0	0	0	0	0
Epagny Metz-Tessy	GRAND EPAGNY 1 (X074_98)	0	0	0	0	0	0	0	0	0	0
Epagny Metz-Tessy	AV DU CENTRE	0	0	0	0	0	0	0	0	0	0
Rumilly	AV GANTIN	0	0	0	0	0	0	0	0	0	0
Rumilly	BD DE L'EUROPE	0	0	0	0	0	0	0	0	0	0
Rumilly	PL D'ARMES	1	0	0	0	0	0	0	0	0	0
Rumilly	R DE L'ANNEXION	1	2	1	0	0	4	1	3	0	0
Rumilly	R JOSEPH BEARD	0	0	0	0	0	0	0	0	0	0
Rumilly	R RENE CASSIN	0	0	0	0	0	0	0	0	0	0
Rumilly	R DU PONT NEUF	0	0	0	0	0	0	0	0	0	0
Thonon-les-Bains	AV D'EVIAN	0	0	0	0	0	0	0	0	0	0
Thonon-les-Bains	AV DE GENEVE	0	0	0	0	0	1	0	1	0	0
Thonon-les-Bains	AV DE SENEVULAZ	0	0	0	0	0	0	0	0	0	0
Thonon-les-Bains	AV DE THUYSET	0	0	0	0	0	0	0	0	0	0
Thonon-les-Bains	AV DES ALLINGES	0	0	0	0	0	3	0	2	0	0
Thonon-les-Bains	AV DES PRES VERTS	0	0	0	0	0	0	0	0	0	0
Thonon-les-Bains	BD DU CANAL	0	0	0	0	0	0	2	0	0	0
Thonon-les-Bains	BD DU PRE CERGUES	2	0	0	0	0	0	0	0	0	0
Thonon-les-Bains	PL DE L'HOTEL DE VILLE	0	0	0	0	0	0	0	0	0	0
Thonon-les-Bains	PL HENRY BORDEAUX	0	0	0	0	0	0	0	0	0	0
Thonon-les-Bains	R DE LA LIBERATION	0	0	0	0	0	0	0	0	0	0
Thonon-les-Bains	R DE LA PAIX	0	0	0	0	0	0	0	0	0	0
Thonon-les-Bains	R DES URSULES	0	0	0	0	0	0	0	0	0	0
Thonon-les-Bains	R MICHAUD	0	0	0	0	0	0	0	0	0	0
Thonon-les-Bains	ANCIENNE D2005 (X074_208)	0	0	0	0	0	0	0	0	0	0
Thonon-les-Bains	ANCIENNE D2005 (X074_209)	0	0	0	0	0	1	0	0	0	0
Thonon-les-Bains	ANCIENNE D2005 (X074_25)	0	0	0	0	0	0	0	0	0	0
Thonon-les-Bains	ANCIENNE D2005 (X074_30)	0	0	0	0	0	0	0	0	0	0
Thonon-les-Bains	ANCIENNE D2005 (X074_31)	0	0	0	0	0	0	0	0	0	0
Thonon-les-Bains	ANCIENNE D2005 (X074_32)	0	0	0	0	0	0	0	0	0	0
Thonon-les-Bains	ANCIENNE D2005 (X074_40)	0	0	0	0	0	0	0	0	0	0
Thonon-les-Bains	AV DU GENERAL DE GAULLE	0	0	0	0	0	3	2	0	0	0
Thyez	AV DES ILES	0	0	0	0	0	0	0	0	0	0
Ville-la-Grand	R DE MONTREAL	0	0	0	0	0	0	0	0	0	0
Ville-la-Grand	R DEUX MONTAGNES	0	0	0	0	0	0	0	0	0	0
Ville-la-Grand	AV DES BUCHILLONS	0	0	0	0	0	0	0	0	0	0
Ville-la-Grand	PL DU BAL DES	0	0	0	0	0	0	0	0	0	0

CONSCRITS											
Ville-la-Grand	R ALBERT HENON	0	0	0	0	0	1	0	0	0	0
Ville-la-Grand	R DE L'ESPERANCE	0	0	0	0	0	2	0	2	0	0
Ville-la-Grand	R DE LA POTTIERE	0	0	0	0	0	0	3	0	0	0
Ville-la-Grand	R DES VOIRONS	0	1	0	0	0	0	2	0	0	0
Ville-la-Grand	R LEON BOURGEOIS	0	0	0	0	0	0	0	0	0	0
Ville-la-Grand	R DU PONT NEUF	0	0	0	0	0	0	0	0	0	0
	D1205	1	3	1	0	0	6	9	2	2	0
	D13	0	0	0	0	0	0	0	0	0	0
	D14	2	1	2	0	0	0	4	0	0	0
	D6	0	0	0	0	0	0	0	0	0	0
	D1206 (AV MARECHAL LECLERC)	0	0	0	0	0	0	0	0	0	0
	D2 (RTE D'ANNEMASSE)	0	0	0	0	0	0	0	0	0	0
	D3 (RTE DE RUMILLY)	0	0	0	0	0	0	0	0	0	0
	D1005	3	7	0	2	0	6	9	0	5	0
	D12	0	0	0	0	0	0	0	0	0	0
	D1201	2	9	1	5	0	15	8	2	4	0
	D1203	2	0	1	0	0	6	2	1	1	0
	D1206	7	3	2	0	0	13	2	4	0	0
	D1212	0	0	0	0	0	1	1	0	0	0
	D145	0	0	0	0	0	0	0	0	0	0
	D14C	0	0	0	0	0	0	0	0	0	0
	D15	0	0	0	0	0	0	0	0	0	0
	D1501	3	2	1	0	0	4	6	2	2	0
	D1506	1	1	0	0	0	0	3	0	0	0
	D1508	5	3	1	0	0	6	10	5	4	0
	D16	5	0	0	0	0	3	1	2	0	0
	D17	0	0	0	0	0	0	2	0	0	0
	D18	0	0	0	0	0	0	0	0	0	0
	D18B	0	0	0	0	0	0	1	0	0	0
	D19	1	0	0	0	0	0	2	0	0	0
	D2	5	2	2	0	0	3	3	1	0	0
	D20	0	0	0	0	0	0	0	0	0	0
	D2201	0	0	0	0	0	0	0	0	0	0
	D2203	0	0	0	0	0	1	0	0	0	0
	D2508	2	0	0	0	0	3	0	0	0	0
	D26	0	0	0	0	0	0	0	0	0	0
	D271	0	0	0	0	0	0	0	0	0	0
	D3	0	0	0	0	0	0	1	0	0	0
	D304	0	0	0	0	0	1	1	0	0	0
	D32	0	0	0	0	0	0	0	0	0	0
	D339	0	0	0	0	0	0	0	0	0	0
	D3508	4	3	1	0	0	7	5	2	0	0
	D39	0	0	0	0	0	0	0	0	0	0
	D46	0	0	0	0	0	0	1	0	0	0
	D5	0	0	0	0	0	3	0	2	0	0
	D61	0	0	0	0	0	0	0	0	0	0
	D9	0	0	0	0	0	0	0	0	0	0
	D902	1	3	1	0	0	7	2	6	0	0
	D902B	0	0	0	0	0	1	0	0	0	0
	D903	2	3	0	0	0	4	2	1	1	0
	D903B	0	0	0	0	0	0	0	0	0	0
	D906A	0	0	0	0	0	0	0	0	0	0
	D907	0	0	0	0	0	2	2	0	2	0
	D908B	0	0	0	0	0	0	0	0	0	0
	D909	0	0	0	0	0	1	3	0	0	0
	D909A	0	0	0	0	0	0	0	0	0	0
	D910	2	0	1	0	0	1	2	1	0	0
	D916	0	0	0	0	0	0	0	0	0	0

Communes concernées	L _{den}	Nombre de personnes exposées	Nombre de logements exposés	Nombre d'établissements de santé exposés	Nombre d'établissements d'enseignements exposés
	Voie				
Ambilly	PL DE LA MARTINIÈRE	0	0	0	0
Ambilly	R DE LA MARTINIÈRE	27	14	0	0
Ambilly	R DE MON IDÉE	49	25	0	0
Ambilly	R DU JURA	86	43	0	0
Ambilly	R RAVIER	87	44	1	0
Ambilly / Annemasse	AV LOUIS LACHENAL	187	94	0	0
Ambilly / Annemasse	R D'ARVE	26	12	0	0
Annecy	AV BEAUREGARD	0	0	0	0
Annecy	AV BERTHOLLET	78	39	0	0
Annecy	AV BOUVARD	24	12	0	0
Annecy	AV D'ALBIGNY	1	1	1	0
Annecy	AV D'ALÉRY	0	0	0	0
Annecy	AV DE BROGNY (ANNECY-LE-V)	343	171	0	1
Annecy	AV DE BROGNY (ANNECY)	0	0	0	0
Annecy	AV DE CHAMBERY (ANNECY)	0	0	0	0
Annecy	AV DE CHAMP FLEURI	0	0	0	0
Annecy	AV DE CHEVÈNE	176	88	0	0
Annecy	AV DE CRAN (ANNECY)	153	77	0	0
Annecy	AV DE CRAN (CRAN-GEVRIER)	0	0	0	0
Annecy	AV DE FRANCE	90	45	0	0
Annecy	AV DE GÈNEVE (ANNECY-LE-V)	1264	632	0	0
Annecy	AV DE GÈNEVE (ANNECY)	89	45	0	0
Annecy	AV DE GEVRIER	71	35	0	0
Annecy	AV DE LA PLAINE	319	159	0	0
Annecy	AV DE LA RÉPUBLIQUE	360	180	0	1
Annecy	AV DE NOVEL	59	29	0	0
Annecy	AV DE PRELEVET	10	5	0	0
Annecy	AV DE THONES	67	34	0	0
Annecy	AV DE VERT BOIS	0	0	0	0
Annecy	AV DES BARATTES	24	12	0	0
Annecy	AV DES CARRES	53	26	0	0
Annecy	AV DES HIRONDELLES	172	86	0	0
Annecy	AV DES ÎLES (ANNECY)	37	18	0	0
Annecy	AV DES NEIGEOS	4	2	0	0
Annecy	AV DES REGAINS	0	0	0	0
Annecy	AV DES ROMAINS	0	0	0	0
Annecy	AV DU PARC DES SPORTS	125	63	0	0
Annecy	AV DU PARMELAN	159	79	0	0
Annecy	AV DU PRE CLOSET	0	0	0	0
Annecy	AV DU PRE DE CHALLES	0	0	0	0
Annecy	AV DU RHONE (ANNECY)	13	7	0	0
Annecy	AV DU RHONE (CRAN-GEVRIER)	0	0	0	0
Annecy	AV DU STAND	21	10	0	0
Annecy	AV DU THIOU	0	0	0	0
Annecy	AV GERMAIN PERREARD	16	8	0	0
Annecy	AV HENRI ZANAROLI	4	2	0	0
Annecy	AV LUCIEN BOSCHETTI	0	0	0	0
Annecy	BD COSTA DE BEAUREGARD	395	198	0	0

Annecy	BD DE LA ROCADE (ANNECY)	171	86	0	0
Annecy	BD DECOUZ	30	15	0	0
Annecy	BD DU FIER	244	122	0	0
Annecy	BD DU LYCEE	55	28	0	2
Annecy	BD SAINT-BERNARD DE MENTH	27	13	0	0
Annecy	CHE DE CHATEAU VIEUX	0	0	0	0
Annecy	CHE DE LA COLLINE (ANNECY)	29	14	0	0
Annecy	CHE DE LA CROIX ROUGE	0	0	0	0
Annecy	CHE DE PERIAZ	0	0	0	0
Annecy	CHE DES CLOCHES (ANNECY)	0	0	0	0
Annecy	CHE DES NATAIS	8	4	0	0
Annecy	CHE DU MAQUIS	230	115	0	0
Annecy	ESP DE L'HOTEL DE VILLE	0	0	0	0
Annecy	FG DES BALMETTES	38	19	0	0
Annecy	GR D'ALERY	0	0	0	0
Annecy	PL CARNOT	0	0	0	0
Annecy	PL HENRI DUNANT	0	0	0	0
Annecy	QU EUSTACHE CHAPPUIS	0	0	0	0
Annecy	R COMMANDANT RATEL	14	7	0	0
Annecy	R DE FRONTENEX	108	54	0	0
Annecy	R DE L'ARC EN CIEL	0	0	0	0
Annecy	R DE L'INDUSTRIE	0	0	0	0
Annecy	R DE LA PESSE	21	11	0	0
Annecy	R DE LACHAT	80	40	0	0
Annecy	R DES ANEMONES	60	30	0	0
Annecy	R DES CARILLONS	0	0	0	0
Annecy	R DES CYGNES	61	30	0	0
Annecy	R DES DROITS DE L'HOMME	33	16	0	0
Annecy	R DES ECOLES	32	16	0	0
Annecy	R DES MARQUISATS	13	7	0	0
Annecy	R DES MOUETTES	28	14	0	0
Annecy	R DES PEROLLES	0	0	0	0
Annecy	R DES POMMARIES	0	0	0	0
Annecy	R DES USINES	0	0	0	0
Annecy	R DU BEL AIR	180	90	0	0
Annecy	R DU CAPITAINE BAUD	0	0	0	0
Annecy	R DU PRE DE LA SALLE	10	5	0	0
Annecy	R DU PRE FAUCON	0	0	0	0
Annecy	R DU VERNAY	0	0	0	0
Annecy	R HENRY BORDEAUX	0	0	0	0
Annecy	R JACQUELINE AURIOL (ANNE)	54	27	0	0
Annecy	R MARC LE ROUX	87	43	1	1
Annecy	R MARECHAL LECLERC	44	22	0	0
Annecy	R MARTYRS DE LA DEPORTATI	20	10	0	1
Annecy	R PAUL CEZANNE	0	0	0	0
Annecy	R ROBERT SCHUMAN	0	0	0	0
Annecy	RPT DE L'EUROPE	0	0	0	0
Annecy	RPT DU VERNAY	0	0	0	0
Annecy	RPT RENOIR	0	0	0	0
Annecy	RTE D'ANNECY	110	55	0	0
Annecy	RTE DE CHEVENNES	65	32	0	0
Annecy	RTE DE FRANGY	80	40	0	0
Annecy	RTE DE GENEVE	61	31	0	0
Annecy	RTE DE LA SALLE	0	0	0	0
Annecy	RTE DE NANFRAY	4	2	0	0
Annecy	RTE DE PRINGY (ANNECY-LE-	0	0	0	0

Annecy	RTE DE THONES	39	19	0	0
Annecy	RTE DES EMOGNES	0	0	0	0
Annecy	RTE DU PERIMETRE (ANNECY-	73	37	0	0
Annecy	RTE DU PERIMETRE (ANNECY)	0	0	0	0
Annecy	RTE DU PONT DE BROGNY	31	15	0	0
Annecy	VOI DES ARAVIS	0	0	0	0
Annecy	PONT DE GEVRIER (X074_100)	0	0	0	0
Annecy	PONT DE GEVRIER (X074_101)	0	0	0	0
Annecy	PONT DE GEVRIER (X074_102)	0	0	0	0
Annecy	PONT DE GEVRIER (X074_103)	0	0	0	0
Annecy	PONT DE GEVRIER (X074_114)	0	0	0	0
Annecy	PONT DE GEVRIER (X074_115)	0	0	0	0
Annecy	AV ALTAIS (X074_140)	0	0	0	0
Annecy	RTE DE CHEVENNES (X074_197)	3	2	0	0
Annecy	AV DU RHONE (X074_198)	0	0	0	0
Annecy	RTE DE CHEVENNES (X074_202)	0	0	0	0
Annecy	AV DU RHONE (X074_205)	0	0	0	0
Annecy	AV DES REGAINS (X074_82)	0	0	0	0
Annecy	PONT DE GEVRIER (X074_93)	48	24	0	0
Annecy	PONT DE GEVRIER (X074_99)	0	0	0	0
Annecy	AV PIERRE MENDES FRANCE	152	76	0	0
Annecy	AV DU GENERAL DE GAULLE	61	30	0	0
Annecy	RTE DE LA RAVOIRE	0	0	0	0
Annecy / Chavanod	AV ALTAIS	1	0	0	0
Annemasse	R DES NEGOCIANTS	0	0	0	0
Annemasse	AV DE LA GARE	0	0	0	0
Annemasse	AV DE VERDUN	38	19	0	0
Annemasse	AV DU LEMAN	0	0	0	0
Annemasse	AV EMILE ZOLA	59	29	0	0
Annemasse	AV FLORISSANT	83	42	0	0
Annemasse	PL ALEXANDRE MORET	0	0	0	0
Annemasse	PL DE L'ETOILE	0	0	0	0
Annemasse	R ARISTIDE BRIAND	18	9	0	0
Annemasse	R D ETREMBIERES	76	38	0	3
Annemasse	R DE LA RESISTANCE	15	7	0	0
Annemasse	R DE ROMAGNY	466	233	0	0
Annemasse	R DES AMOUREUX	301	150	0	0
Annemasse	R DES ARAVIS	0	0	0	0
Annemasse	R DU 18 AOUT 1944	43	22	0	0
Annemasse	R DU BARON DE LOE	0	0	0	0
Annemasse	R DU CHABLAIS	210	105	0	0
Annemasse	R DU FAUCIGNY	98	49	0	0
Annemasse	R DU MOLE	255	128	0	0
Annemasse	R DU PETIT MALBRANDE	56	28	0	0
Annemasse	R DU SALEVE	183	91	0	0
Annemasse	R JEAN MERMOZ	14	7	0	1
Annemasse	R LEANDRE VAILLAT	61	30	0	1
Annemasse	route de Bonneville	600	300	0	0

Annemasse	RTE DES VALLEES	261	130	0	0
Annemasse	rue de Geneve	0	0	0	0
Annemasse	rue du Clos Fleury	168	84	0	0
Annemasse	R DU MOLE (X074_52)	0	0	0	0
Annemasse	AV PIERRE MENDES FRANCE	0	0	0	0
Annemasse – Ville-la-Grand	R DU VIEUX CHATEAU	1	0	0	0
Annemasse – Ville-la-Grand	R DES BUCHILLONS	0	0	0	0
Annemasse – Ville-la-Grand	R DES ESSERTS	1	0	0	0
Chavanod	RTE DE CRAN-GEVRIER	0	0	0	0
Chavanod	AV ALTAIS (X074_131)	0	0	0	0
Chavanod	AV ALTAIS (X074_132)	0	0	0	0
Chavanod	AV ALTAIS (X074_133)	0	0	0	0
Chavanod	AV ALTAIS (X074_134)	0	0	0	0
Chavanod	AV ALTAIS (X074_135)	0	0	0	0
Chavanod	AV ALTAIS (X074_136)	0	0	0	0
Chavanod	AV ALTAIS (X074_137)	0	0	0	0
Chavanod	AV ALTAIS (X074_138)	0	0	0	0
Chavanod	AV ALTAIS (X074_139)	0	0	0	0
Chavanod	AV ALTAIS (X074_141)	0	0	0	0
Cluses	AV DE LA LIBERATION	83	41	0	0
Cluses	AV DE MARGENCEL	0	0	0	0
Cluses	AV DU MONT BLANC	16	8	0	0
Cluses	AV GEORGES CLEMENCEAU	0	0	0	0
Cluses	AV PAUL BECHET	7	4	0	0
Cluses	GRANDE RUE	44	22	0	0
Cluses	PL CHARLES DE GAULLE	4	2	0	0
Cluses	PL DES ALLOBROGES	3	2	0	0
Cluses	R DES BUTTES	0	0	0	0
Epagny Metz-Tessy	RTE DE BELLEGARDE	25	13	0	0
Epagny Metz-Tessy	GRAND EPAGNY 1 (X074_116)	0	0	0	0
Epagny Metz-Tessy	GRAND EPAGNY 1 (X074_117)	0	0	0	0
Epagny Metz-Tessy	GRAND EPAGNY 1 (X074_118)	0	0	0	0
Epagny Metz-Tessy	GRAND EPAGNY 1 (X074_119)	0	0	0	0
Epagny Metz-Tessy	GRAND EPAGNY 1 (X074_120)	0	0	0	0
Epagny Metz-Tessy	GRAND EPAGNY 3 (X074_122)	0	0	0	0
Epagny Metz-Tessy	GRAND EPAGNY 3 (X074_124)	0	0	0	0
Epagny Metz-Tessy	GRAND EPAGNY 3 (X074_126)	0	0	0	0
Epagny Metz-Tessy	GRAND EPAGNY 3 (X074_128)	0	0	0	0
Epagny Metz-Tessy	GRAND EPAGNY 3 (X074_130)	0	0	0	0
Epagny Metz-Tessy	RTE DU BOIS DE METZ (X074_53)	0	0	0	0
Epagny Metz-Tessy	RTE DU BOIS DE METZ (X074_55)	0	0	0	0
Epagny Metz-Tessy	RTE DU BOIS DE METZ (X074_56)	0	0	0	0
Epagny Metz-Tessy	RTE DU BOIS DE METZ (X074_57)	0	0	0	0
Epagny Metz-Tessy	RTE DU BOIS DE METZ (X074_59)	0	0	0	0
Epagny Metz-Tessy	RTE DU BOIS DE METZ (X074_60)	0	0	0	0

Epagny Metz-Tessy	RTE DU BOIS DE METZ (X074_61)	1	0	0	0
Epagny Metz-Tessy	RTE DU BOIS DE METZ (X074_62)	0	0	0	0
Epagny Metz-Tessy	RTE DU BOIS DE METZ (X074_63)	9	5	0	0
Epagny Metz-Tessy	RTE DU BOIS DE METZ (X074_64)	0	0	0	0
Epagny Metz-Tessy	RTE DU BOIS DE METZ (X074_65)	0	0	0	0
Epagny Metz-Tessy	RTE DU BOIS DE METZ (X074_66)	0	0	0	0
Epagny Metz-Tessy	RTE DU BOIS DE METZ (X074_67)	0	0	0	0
Epagny Metz-Tessy	RTE DU BOIS DE METZ (X074_68)	0	0	0	0
Epagny Metz-Tessy	GRAND EPAGNY 1 (X074_92)	0	0	0	0
Epagny Metz-Tessy	GRAND EPAGNY 1 (X074_95)	0	0	0	0
Epagny Metz-Tessy	GRAND EPAGNY 1 (X074_96)	0	0	0	0
Epagny Metz-Tessy	GRAND EPAGNY 1 (X074_97)	0	0	0	0
Epagny Metz-Tessy	GRAND EPAGNY 1 (X074_98)	0	0	0	0
Epagny Metz-Tessy	AV DU CENTRE	0	0	0	0
Rumilly	AV GANTIN	241	121	0	0
Rumilly	BD DE L'EUROPE	0	0	0	0
Rumilly	PL D'ARMES	8	4	0	0
Rumilly	R DE L'ANNEXION	6	3	0	0
Rumilly	R JOSEPH BEARD	8	4	0	0
Rumilly	R RENE CASSIN	17	8	0	0
Rumilly	R DU PONT NEUF	56	28	0	0
Thonon-les-Bains	AV D'EVIAN	1	1	0	0
Thonon-les-Bains	AV DE GENEVE	72	36	0	0
Thonon-les-Bains	AV DE SENEVULAZ	0	0	0	0
Thonon-les-Bains	AV DE THUYSET	3	2	0	0
Thonon-les-Bains	AV DES ALLINGES	69	34	0	0
Thonon-les-Bains	AV DES PRES VERTS	0	0	0	0
Thonon-les-Bains	BD DU CANAL	131	65	0	0
Thonon-les-Bains	BD DU PRE CERQUES	9	5	0	0
Thonon-les-Bains	PL DE L'HOTEL DE VILLE	0	0	0	0
Thonon-les-Bains	PL HENRY BORDEAUX	21	11	0	0
Thonon-les-Bains	R DE LA LIBERATION	35	17	0	0
Thonon-les-Bains	R DE LA PAIX	15	8	0	0
Thonon-les-Bains	R DES URSULES	25	13	0	0
Thonon-les-Bains	R MICHAUD	13	7	0	0
Thonon-les-Bains	ANCIENNE D2005 (X074_208)	0	0	0	0
Thonon-les-Bains	ANCIENNE D2005 (X074_209)	1	1	0	0
Thonon-les-Bains	ANCIENNE D2005 (X074_25)	0	0	0	0
Thonon-les-Bains	ANCIENNE D2005 (X074_30)	0	0	0	0
Thonon-les-Bains	ANCIENNE D2005 (X074_31)	0	0	0	0
Thonon-les-Bains	ANCIENNE D2005 (X074_32)	0	0	0	0
Thonon-les-Bains	ANCIENNE D2005 (X074_40)	0	0	0	0
Thonon-les-Bains	AV DU GENERAL DE GAULLE	207	103	0	0
Thyez	AV DES ILES	17	9	0	0
Ville-la-Grand	R DE MONTREAL	0	0	0	0
Ville-la-Grand	R DEUX MONTAGNES	2	1	0	0

Ville-la-Grand	AV DES BUCHILLONS	0	0	0	0
Ville-la-Grand	PL DU BAL DES CONSCRITS	1	1	0	0
Ville-la-Grand	R ALBERT HENON	36	18	0	0
Ville-la-Grand	R DE L'ESPERANCE	197	98	0	0
Ville-la-Grand	R DE LA POTTIERE	0	0	0	0
Ville-la-Grand	R DES VOIRONS	132	66	0	0
Ville-la-Grand	R LEON BOURGEOIS	1	1	0	0
Ville-la-Grand	R DU PONT NEUF	33	16	0	0
	D1205	1286	643	0	3
	D13	33	17	0	0
	D14	60	30	0	0
	D6	0	0	0	0
	D1206 (AV MARECHAL LECLERC)	0	0	0	0
	D2 (RTE D'ANNEMASSE)	0	0	0	0
	D3 (RTE DE RUMILLY)	0	0	0	0
	D1005	1467	733	2	5
	D12	210	105	0	0
	D1201	1527	763	5	4
	D1203	431	216	0	1
	D1206	1261	631	1	0
	D1212	253	127	0	0
	D145	13	7	0	0
	D14C	0	0	0	0
	D15	0	0	0	0
	D1501	1102	551	0	4
	D1506	11	5	0	0
	D1508	1326	663	0	8
	D16	133	66	0	2
	D17	56	28	0	0
	D18	55	28	0	0
	D18B	0	0	0	0
	D19	210	105	0	0
	D2	270	135	0	0
	D20	26	13	0	0
	D2201	43	21	0	0
	D2203	60	30	0	0
	D2508	0	0	0	0
	D26	0	0	0	0
	D271	0	0	0	0
	D3	38	19	0	0
	D304	141	70	0	0
	D32	35	18	0	0
	D339	11	5	0	0
	D3508	87	44	1	2
	D39	0	0	0	0
	D46	0	0	0	0
	D5	99	50	0	0
	D61	98	49	0	0
	D9	22	11	0	0
	D902	235	117	1	0
	D902B	0	0	0	0
	D903	675	338	0	1
	D903B	5	2	0	0
	D906A	0	0	0	0
	D907	618	309	0	2
	D908B	0	0	0	0
	D909	344	172	0	0
	D909A	88	44	0	0
	D910	209	105	0	0
	D916	1	1	0	0

Communes concernées	Voie	Surface exposée selon L _{den} (km ²)		
		> 55	> 65	> 75
Ambilly	PL DE LA MARTINIÈRE	0.01	0.0	0.0
Ambilly	R DE LA MARTINIÈRE	0.03	0.01	0.0
Ambilly	R DE MON IDÉE	0.05	0.01	0.0
Ambilly	R DU JURA	0.03	0.01	0.0
Ambilly	R RAVIER	0.07	0.02	0.0
Ambilly / Annemasse	AV LOUIS LACHENAL	0.05	0.02	0.0
Ambilly / Annemasse	R D'ARVE	0.07	0.02	0.0
Annecy	AV BEAUREGARD	0.01	0.0	0.0
Annecy	AV BERTHOLLET	0.02	0.01	0.0
Annecy	AV BOUVARD	0.03	0.01	0.0
Annecy	AV D'ALBIGNY	0.22	0.06	0.0
Annecy	AV D'ALERY	0.0	0.0	0.0
Annecy	AV DE BROGNY (ANNECY-LE-V)	0.15	0.06	0.01
Annecy	AV DE BROGNY (ANNECY)	0.01	0.0	0.0
Annecy	AV DE CHAMBERY (ANNECY)	0.02	0.01	0.0
Annecy	AV DE CHAMP FLEURI	0.07	0.03	0.0
Annecy	AV DE CHEVENE	0.03	0.01	0.0
Annecy	AV DE CRAN (ANNECY)	0.05	0.02	0.0
Annecy	AV DE CRAN (CRAN-GEVRIER)	0.0	0.0	0.0
Annecy	AV DE FRANCE	0.07	0.02	0.0
Annecy	AV DE GENEVE (ANNECY-LE-V)	0.22	0.1	0.0
Annecy	AV DE GENEVE (ANNECY)	0.04	0.02	0.0
Annecy	AV DE GEVRIER	0.06	0.02	0.0
Annecy	AV DE LA PLAINE	0.19	0.08	0.0
Annecy	AV DE LA REPUBLIQUE	0.14	0.06	0.0
Annecy	AV DE NOVEL	0.04	0.01	0.0
Annecy	AV DE PRELEVET	0.18	0.06	0.0
Annecy	AV DE THONES	0.05	0.02	0.0
Annecy	AV DE VERT BOIS	0.02	0.01	0.0
Annecy	AV DES BARATTES	0.03	0.01	0.0
Annecy	AV DES CARRES	0.13	0.05	0.0
Annecy	AV DES HIRONDELLES	0.05	0.02	0.0
Annecy	AV DES ILES (ANNECY)	0.01	0.01	0.0
Annecy	AV DES NEIGEOS	0.02	0.01	0.0
Annecy	AV DES REGAINS	0.08	0.03	0.0
Annecy	AV DES ROMAINS	0.0	0.0	0.0
Annecy	AV DU PARC DES SPORTS	0.06	0.02	0.0
Annecy	AV DU PARMELAN	0.05	0.02	0.0
Annecy	AV DU PRE CLOSET	0.08	0.03	0.0
Annecy	AV DU PRE DE CHALLES	0.04	0.01	0.0
Annecy	AV DU RHONE (ANNECY)	0.05	0.02	0.0
Annecy	AV DU RHONE (CRAN-GEVRIER)	0.02	0.0	0.0
Annecy	AV DU STAND	0.03	0.01	0.0
Annecy	AV DU THIOU	0.01	0.0	0.0
Annecy	AV GERMAIN PERREARD	0.05	0.02	0.0
Annecy	AV HENRI ZANAROLI	0.09	0.03	0.0
Annecy	AV LUCIEN BOSCHETTI	0.02	0.0	0.0
Annecy	BD COSTA DE BEAUREGARD	0.22	0.09	0.0
Annecy	BD DE LA ROCADE (ANNECY)	0.05	0.02	0.0
Annecy	BD DECOUZ	0.02	0.01	0.0
Annecy	BD DU FIER	0.18	0.08	0.0
Annecy	BD DU LYCEE	0.08	0.03	0.0
Annecy	BD SAINT-BERNARD DE MENTH	0.04	0.01	0.0

Annecy	CHE DE CHATEAU VIEUX	0.1	0.03	0.0
Annecy	CHE DE LA COLLINE (ANNECY)	0.03	0.01	0.0
Annecy	CHE DE LA CROIX ROUGE	0.01	0.0	0.0
Annecy	CHE DE PERIAZ	0.01	0.0	0.0
Annecy	CHE DES CLOCHES (ANNECY)	0.0	0.0	0.0
Annecy	CHE DES NATAIS	0.14	0.04	0.0
Annecy	CHE DU MAQUIS	0.07	0.02	0.0
Annecy	ESP DE L'HOTEL DE VILLE	0.03	0.01	0.0
Annecy	FG DES BALMETTES	0.01	0.0	0.0
Annecy	GR D'ALERY	0.03	0.01	0.0
Annecy	PL CARNOT	0.0	0.0	0.0
Annecy	PL HENRI DUNANT	0.01	0.0	0.0
Annecy	QU EUSTACHE CHAPPUIS	0.03	0.01	0.0
Annecy	R COMMANDANT RATEL	0.06	0.02	0.0
Annecy	R DE FRONTENEX	0.03	0.01	0.0
Annecy	R DE L'ARC EN CIEL	0.01	0.0	0.0
Annecy	R DE L'INDUSTRIE	0.01	0.0	0.0
Annecy	R DE LA PESSE	0.15	0.05	0.0
Annecy	R DE LACHAT	0.16	0.06	0.0
Annecy	R DES ANEMONES	0.02	0.0	0.0
Annecy	R DES CARILLONS	0.03	0.01	0.0
Annecy	R DES CYGNES	0.03	0.01	0.0
Annecy	R DES DROITS DE L'HOMME	0.02	0.01	0.0
Annecy	R DES ECOLES	0.04	0.01	0.0
Annecy	R DES MARQUISATS	0.05	0.01	0.0
Annecy	R DES MOUETTES	0.03	0.01	0.0
Annecy	R DES PEROLLES	0.02	0.01	0.0
Annecy	R DES POMMARIES	0.01	0.0	0.0
Annecy	R DES USINES	0.01	0.0	0.0
Annecy	R DU BEL AIR	0.04	0.01	0.0
Annecy	R DU CAPITAINE BAUD	0.02	0.01	0.0
Annecy	R DU PRE DE LA SALLE	0.1	0.03	0.0
Annecy	R DU PRE FAUCON	0.1	0.03	0.0
Annecy	R DU VERNAY	0.01	0.0	0.0
Annecy	R HENRY BORDEAUX	0.02	0.01	0.0
Annecy	R JACQUELINE AURIOL (ANNE)	0.11	0.04	0.0
Annecy	R MARC LE ROUX	0.03	0.01	0.0
Annecy	R MARECHAL LECLERC	0.03	0.01	0.0
Annecy	R MARTYRS DE LA DEPORTATI	0.08	0.02	0.0
Annecy	R PAUL CEZANNE	0.01	0.0	0.0
Annecy	R ROBERT SCHUMAN	0.01	0.0	0.0
Annecy	RPT DE L'EUROPE	0.01	0.0	0.0
Annecy	RPT DU VERNAY	0.01	0.0	0.0
Annecy	RPT RENOIR	0.01	0.0	0.0
Annecy	RTE D'ANNECY	0.04	0.02	0.0
Annecy	RTE DE CHEVENNES	0.04	0.01	0.0
Annecy	RTE DE FRANGY	0.14	0.06	0.0
Annecy	RTE DE GENEVE	0.27	0.09	0.01
Annecy	RTE DE LA SALLE	0.03	0.01	0.0
Annecy	RTE DE NANFRAY	0.08	0.03	0.0
Annecy	RTE DE PRINGY (ANNECY- LE-	0.01	0.0	0.0
Annecy	RTE DE THONES	0.3	0.08	0.0
Annecy	RTE DES EMOGNES	0.08	0.02	0.0
Annecy	RTE DU PERIMETRE (ANNECY-	0.04	0.01	0.0
Annecy	RTE DU PERIMETRE	0.02	0.0	0.0

	(ANNECY)			
Annecy	RTE DU PONT DE BROGNY	0.08	0.03	0.0
Annecy	VOI DES ARAVIS	0.02	0.0	0.0
Annecy	PONT DE GEVRIER (X074_100)	0.0	0.0	0.0
Annecy	PONT DE GEVRIER (X074_101)	0.0	0.0	0.0
Annecy	PONT DE GEVRIER (X074_102)	0.0	0.0	0.0
Annecy	PONT DE GEVRIER (X074_103)	0.0	0.0	0.0
Annecy	PONT DE GEVRIER (X074_114)	0.0	0.0	0.0
Annecy	PONT DE GEVRIER (X074_115)	0.01	0.0	0.0
Annecy	AV ALTAIS (X074_140)	0.01	0.0	0.0
Annecy	RTE DE CHEVENNES (X074_197)	0.0	0.0	0.0
Annecy	AV DU RHONE (X074_198)	0.01	0.0	0.0
Annecy	RTE DE CHEVENNES (X074_202)	0.0	0.0	0.0
Annecy	AV DU RHONE (X074_205)	0.03	0.01	0.0
Annecy	AV DES REGAINS (X074_82)	0.0	0.0	0.0
Annecy	PONT DE GEVRIER (X074_93)	0.03	0.01	0.0
Annecy	PONT DE GEVRIER (X074_99)	0.0	0.0	0.0
Annecy	AV PIERRE MENDES FRANCE	0,04	0,01	0.0
Annecy	AV DU GENERAL DE GAULLE	0,15	0,05	0.0
Annecy	RTE DE LA RAVOIRE	0.03	0.0	0.0
Annecy / Chavanod	AV ALTAIS	0.19	0.07	0.01
Annemasse	R DES NEGOCIANTS	0.01	0.0	0.0
Annemasse	AV DE LA GARE	0.0	0.0	0.0
Annemasse	AV DE VERDUN	0.12	0.04	0.0
Annemasse	AV DU LEMAN	0.0	0.0	0.0
Annemasse	AV EMILE ZOLA	0.09	0.04	0.0
Annemasse	AV FLORISSANT	0.06	0.02	0.0
Annemasse	PL ALEXANDRE MORET	0.0	0.0	0.0
Annemasse	PL DE L'ETOILE	0.01	0.0	0.0
Annemasse	R ARISTIDE BRIAND	0.02	0.01	0.0
Annemasse	R D ETREMBIERES	0.17	0.05	0.01
Annemasse	R DE LA RESISTANCE	0.18	0.06	0.0
Annemasse	R DE ROMAGNY	0.11	0.05	0.0
Annemasse	R DES AMOUREUX	0.05	0.02	0.0
Annemasse	R DES ARAVIS	0.05	0.01	0.0
Annemasse	R DU 18 AOUT 1944	0.04	0.01	0.0
Annemasse	R DU BARON DE LOE	0.01	0.0	0.0
Annemasse	R DU CHABLAIS	0.01	0.01	0.0
Annemasse	R DU FAUCIGNY	0.01	0.0	0.0
Annemasse	R DU MOLE	0.02	0.01	0.0
Annemasse	R DU PETIT MALBRANDE	0.01	0.0	0.0
Annemasse	R DU SALEVE	0.05	0.02	0.0
Annemasse	R JEAN MERMOZ	0.04	0.02	0.0
Annemasse	R LEANDRE VAILLAT	0.02	0.01	0.0
Annemasse	route de Bonneville	0.19	0.07	0.0
Annemasse	RTE DES VALLEES	0.12	0.05	0.0
Annemasse	rue de Geneve	0.0	0.0	0.0
Annemasse	rue du Clos Fleury	0.02	0.01	0.0
Annemasse	R DU MOLE (X074_52)	0.01	0.0	0.0
Annemasse	AV PIERRE MENDES FRANCE	0,12	0,03	0.0
Annemasse – Ville-la-Grand	R DU VIEUX CHATEAU	0.03	0.01	0.0
Annemasse – Ville-la-	R DES BUCHILLONS	0.1	0.03	0.0

Grand				
Annemasse – Ville-la-Grand	R DES ESSERTS	0.05	0.01	0.0
Chavanod	RTE DE CRAN-GEVRIER	0.01	0.0	0.0
Chavanod	AV ALTAIS (X074_131)	0.0	0.0	0.0
Chavanod	AV ALTAIS (X074_132)	0.0	0.0	0.0
Chavanod	AV ALTAIS (X074_133)	0.0	0.0	0.0
Chavanod	AV ALTAIS (X074_134)	0.0	0.0	0.0
Chavanod	AV ALTAIS (X074_135)	0.0	0.0	0.0
Chavanod	AV ALTAIS (X074_136)	0.0	0.0	0.0
Chavanod	AV ALTAIS (X074_137)	0.0	0.0	0.0
Chavanod	AV ALTAIS (X074_138)	0.0	0.0	0.0
Chavanod	AV ALTAIS (X074_139)	0.0	0.0	0.0
Chavanod	AV ALTAIS (X074_141)	0.11	0.03	0.0
Cluses	AV DE LA LIBERATION	0.02	0.01	0.0
Cluses	AV DE MARGENCEL	0.01	0.0	0.0
Cluses	AV DU MONT BLANC	0.03	0.01	0.0
Cluses	AV GEORGES CLEMENCEAU	0.14	0.05	0.0
Cluses	AV PAUL BECHET	0.03	0.01	0.0
Cluses	GRANDE RUE	0.02	0.01	0.0
Cluses	PL CHARLES DE GAULLE	0.01	0.01	0.0
Cluses	PL DES ALLOBROGES	0.02	0.01	0.0
Cluses	R DES BUTTES	0.02	0.0	0.0
Epagny Metz-Tessy	RTE DE BELLEGARDE	0.15	0.05	0.0
Epagny Metz-Tessy	GRAND EPAGNY 1 (X074_116)	0.07	0.01	0.0
Epagny Metz-Tessy	GRAND EPAGNY 1 (X074_117)	0.0	0.0	0.0
Epagny Metz-Tessy	GRAND EPAGNY 1 (X074_118)	0.0	0.0	0.0
Epagny Metz-Tessy	GRAND EPAGNY 1 (X074_119)	0.04	0.01	0.0
Epagny Metz-Tessy	GRAND EPAGNY 1 (X074_120)	0.01	0.0	0.0
Epagny Metz-Tessy	GRAND EPAGNY 3 (X074_122)	0.01	0.0	0.0
Epagny Metz-Tessy	GRAND EPAGNY 3 (X074_124)	0.0	0.0	0.0
Epagny Metz-Tessy	GRAND EPAGNY 3 (X074_126)	0.01	0.0	0.0
Epagny Metz-Tessy	GRAND EPAGNY 3 (X074_128)	0.01	0.0	0.0
Epagny Metz-Tessy	GRAND EPAGNY 3 (X074_130)	0.03	0.0	0.0
Epagny Metz-Tessy	RTE DU BOIS DE METZ (X074_53)	0.0	0.0	0.0
Epagny Metz-Tessy	RTE DU BOIS DE METZ (X074_55)	0.0	0.0	0.0
Epagny Metz-Tessy	RTE DU BOIS DE METZ (X074_56)	0.0	0.0	0.0
Epagny Metz-Tessy	RTE DU BOIS DE METZ (X074_57)	0.0	0.0	0.0
Epagny Metz-Tessy	RTE DU BOIS DE METZ (X074_59)	0.0	0.0	0.0
Epagny Metz-Tessy	RTE DU BOIS DE METZ (X074_60)	0.01	0.0	0.0
Epagny Metz-Tessy	RTE DU BOIS DE METZ (X074_61)	0.02	0.01	0.0
Epagny Metz-Tessy	RTE DU BOIS DE METZ (X074_62)	0.0	0.0	0.0
Epagny Metz-Tessy	RTE DU BOIS DE METZ (X074_63)	0.01	0.0	0.0
Epagny Metz-Tessy	RTE DU BOIS DE METZ (X074_64)	0.0	0.0	0.0
Epagny Metz-Tessy	RTE DU BOIS DE METZ (X074_65)	0.02	0.01	0.0
Epagny Metz-Tessy	RTE DU BOIS DE METZ (X074_66)	0.01	0.0	0.0
Epagny Metz-Tessy	RTE DU BOIS DE METZ (X074_67)	0.02	0.01	0.0
Epagny Metz-Tessy	RTE DU BOIS DE METZ	0.0	0.0	0.0

	(X074_68)			
Epagny Metz-Tessy	GRAND EPAGNY 1 (X074_92)	0.01	0.0	0.0
Epagny Metz-Tessy	GRAND EPAGNY 1 (X074_95)	0.03	0.0	0.0
Epagny Metz-Tessy	GRAND EPAGNY 1 (X074_96)	0.01	0.0	0.0
Epagny Metz-Tessy	GRAND EPAGNY 1 (X074_97)	0.01	0.0	0.0
Epagny Metz-Tessy	GRAND EPAGNY 1 (X074_98)	0.0	0.0	0.0
Epagny Metz-Tessy	AV DU CENTRE	0,31	0,06	0
Rumilly	AV GANTIN	0.04	0.02	0.0
Rumilly	BD DE L'EUROPE	0.0	0.0	0.0
Rumilly	PL D'ARMES	0.03	0.01	0.0
Rumilly	R DE L'ANNEXION	0.04	0.02	0.0
Rumilly	R JOSEPH BEARD	0.01	0.0	0.0
Rumilly	R RENE CASSIN	0.06	0.02	0.0
Rumilly	R DU PONT NEUF	0,01	0,05	0.0
Thonon-les-Bains	AV D'EVIAN	0.07	0.02	0.0
Thonon-les-Bains	AV DE GENEVE	0.35	0.12	0.0
Thonon-les-Bains	AV DE SENEVULAZ	0.01	0.0	0.0
Thonon-les-Bains	AV DE THUYSET	0.06	0.02	0.0
Thonon-les-Bains	AV DES ALLINGES	0.08	0.03	0.0
Thonon-les-Bains	AV DES PRES VERTS	0.01	0.0	0.0
Thonon-les-Bains	BD DU CANAL	0.05	0.02	0.0
Thonon-les-Bains	BD DU PRE CERGUES	0.02	0.01	0.0
Thonon-les-Bains	PL DE L'HOTEL DE VILLE	0.01	0.0	0.0
Thonon-les-Bains	PL HENRY BORDEAUX	0.01	0.0	0.0
Thonon-les-Bains	R DE LA LIBERATION	0.02	0.01	0.0
Thonon-les-Bains	R DE LA PAIX	0.01	0.0	0.0
Thonon-les-Bains	R DES URSULES	0.02	0.01	0.0
Thonon-les-Bains	R MICHAUD	0.01	0.0	0.0
Thonon-les-Bains	ANCIENNE D2005 (X074_208)	0.03	0.01	0.0
Thonon-les-Bains	ANCIENNE D2005 X074_209)	0.07	0.02	0.01
Thonon-les-Bains	ANCIENNE D2005 (X074_25)	0.0	0.0	0.0
Thonon-les-Bains	ANCIENNE D2005 (X074_30)	0.01	0.01	0.0
Thonon-les-Bains	ANCIENNE D2005 (X074_31)	0.01	0.0	0.0
Thonon-les-Bains	ANCIENNE D2005 (X074_32)	0.0	0.0	0.0
Thonon-les-Bains	ANCIENNE D2005 (X074_40)	0.01	0.0	0.0
Thonon-les-Bains	AV DU GENERAL DE GAULLE	0,13	0,06	0.0
Thyez	AV DES ILES	0.26	0.09	0.0
Ville-la-Grand	R DE MONTREAL	0.16	0.06	0.0
Ville-la-Grand	R DEUX MONTAGNES	0.03	0.01	0.0
Ville-la-Grand	AV DES BUCHILLONS	0.04	0.01	0.0
Ville-la-Grand	PL DU BAL DES CONSCRITS	0.0	0.0	0.0
Ville-la-Grand	R ALBERT HENON	0.17	0.05	0.0
Ville-la-Grand	R DE L'ESPERANCE	0.05	0.02	0.0
Ville-la-Grand	R DE LA POTTIERE	0.05	0.01	0.0
Ville-la-Grand	R DES VOIRONS	0.28	0.1	0.0
Ville-la-Grand	R LEON BOURGEOIS	0.02	0.0	0.0
Ville-la-Grand	R DU PONT NEUF	0,04	0,01	0.0
	D1205	13.39	3.89	0.51
	D13	0,65	0,16	0,01
	D14	0.47	0.16	0.0
	D6	0,06	0,01	0
	D1206 (AV MARECHAL LECLERC)	0.0	0.0	0.0
	D2 (RTE D'ANNEMASSE)	0.03	0.01	0.0
	D3 (RTE DE RUMILLY)	0.0	0.0	0.0
	D1005	13.52	3.49	0.77
	D12	1.4	0.39	0.07
	D1201	14.48	4.62	1.01
	D1203	6.83	1.9	0.44
	D1206	13.43	3.89	0.88
	D1212	2.18	0.71	0.11

	D145	0.05	0.02	0.0
	D14C	0.02	0.01	0.0
	D15	0.02	0.01	0.0
	D1501	0.86	0.38	0.08
	D1506	0.54	0.16	0.01
	D1508	17.43	4.72	0.82
	D16	2.57	0.79	0.13
	D17	0.31	0.1	0.01
	D18	1.04	0.32	0.04
	D18B	0.12	0.03	0.0
	D19	3.38	0.9	0.1
	D2	3.02	0.9	0.08
	D20	0.33	0.1	0.03
	D2201	0.04	0.01	0.0
	D2203	0.24	0.08	0.01
	D2508	0.12	0.04	0.0
	D26	0.09	0.02	0.0
	D271	0.03	0.01	0.0
	D3	1.22	0.39	0.04
	D304	0.38	0.13	0.01
	D32	0.39	0.12	0.03
	D339	0.5	0.11	0.01
	D3508	3.28	1.1	0.34
	D39	0.01	0.0	0.0
	D46	0.46	0.12	0.01
	D5	0.25	0.1	0.0
	D61	0.23	0.08	0.01
	D9	0.68	0.2	0.05
	D902	1.9	0.71	0.11
	D902B	0.44	0.14	0.0
	D903	10.66	3.17	0.75
	D903B	0.03	0.01	0.0
	D906A	0.01	0.0	0.0
	D907	4.99	1.37	0.21
	D908B	0.01	0.0	0.0
	D909	4.22	1.22	0.18
	D909A	0.74	0.25	0.01
	D910	1.2	0.39	0.02
	D916	1.0	0.37	0.13

Indice L_{night} en dB(A)

Communes concernées	L_{night} Voie	Nombre de personnes exposées					Nombre de logements exposés				
		[50-55[[55-60[[60-65[[65-70[>70	[50-55[[55-60[[60-65[[65-70[>70
Ambilly	PL DE LA MARTINIÈRE	8	0	0	0	0	4	0	0	0	0
Ambilly	R DE LA MARTINIÈRE	89	52	18	0	0	44	26	9	0	0
Ambilly	R DE MON IDÉE	158	21	46	0	0	79	10	23	0	0
Ambilly	R DU JURA	134	103	36	0	0	67	51	18	0	0
Ambilly	R RAVIER	106	63	66	2	0	53	32	33	1	0
Ambilly / Annemasse	AV LOUIS LACHENAL	185	108	85	63	0	92	54	42	31	0
Ambilly / Annemasse	R D'ARVE	50	21	21	0	0	25	10	10	0	0
Anancy	AV BEAUREGARD	0	0	0	0	0	0	0	0	0	0
Anancy	AV BERTHOLLET	92	125	6	0	0	46	62	3	0	0
Anancy	AV BOUVARD	72	30	0	0	0	36	15	0	0	0
Anancy	AV D'ALBIGNY	225	49	1	0	0	112	25	1	0	0
Anancy	AV D'ALERY	39	21	0	0	0	20	11	0	0	0
Anancy	AV DE BROGNY (ANNECY-LE-V)	219	312	199	0	0	110	156	99	0	0
Anancy	AV DE BROGNY (ANNECY)	11	0	0	0	0	6	0	0	0	0
Anancy	AV DE CHAMBERY (ANNECY)	242	94	0	0	0	121	47	0	0	0
Anancy	AV DE CHAMP FLEURI	456	4	0	0	0	228	2	0	0	0
Anancy	AV DE CHEVENE	65	41	161	0	0	33	21	80	0	0
Anancy	AV DE CRAN (ANNECY)	311	368	12	0	0	156	184	6	0	0
Anancy	AV DE CRAN (CRAN-GEVRIER)	65	8	0	0	0	32	4	0	0	0
Anancy	AV DE FRANCE	254	154	35	0	0	127	77	17	0	0
Anancy	AV DE GENEVE (ANNECY-LE-V)	1055	1230	607	0	0	527	615	304	0	0
Anancy	AV DE GENEVE (ANNECY)	14	25	77	0	0	7	12	39	0	0
Anancy	AV DE GEVRIER	485	242	0	0	0	242	121	0	0	0
Anancy	AV DE LA PLAINE	611	795	114	0	0	306	398	57	0	0
Anancy	AV DE LA REPUBLIQUE	282	366	220	12	0	141	183	110	6	0
Anancy	AV DE NOVEL	182	79	21	0	0	91	39	11	0	0
Anancy	AV DE PRELEVET	96	56	0	0	0	48	28	0	0	0
Anancy	AV DE THONES	108	130	7	0	0	54	65	4	0	0
Anancy	AV DE VERT BOIS	77	2	0	0	0	38	1	0	0	0
Anancy	AV DES BARATTES	97	53	0	0	0	48	27	0	0	0
Anancy	AV DES CARRES	228	89	31	0	0	114	45	16	0	0
Anancy	AV DES HIRONDELLES	102	193	80	0	0	51	96	40	0	0
Anancy	AV DES ILES (ANNECY)	19	52	0	0	0	9	26	0	0	0
Anancy	AV DES NEIGEOS	7	9	1	0	0	4	5	1	0	0
Anancy	AV DES REGAINS	44	3	0	0	0	22	1	0	0	0
Anancy	AV DES ROMAINS	0	0	0	0	0	0	0	0	0	0
Anancy	AV DU PARC DES SPORTS	186	212	60	0	0	93	106	30	0	0
Anancy	AV DU PARMELAN	74	94	146	0	0	37	47	73	0	0
Anancy	AV DU PRE CLOSET	0	0	0	0	0	0	0	0	0	0
Anancy	AV DU PRE DE CHALLES	0	0	0	0	0	0	0	0	0	0
Anancy	AV DU RHONE (ANNECY)	19	13	8	0	0	9	7	4	0	0
Anancy	AV DU RHONE (CRAN-GEVRIER)	0	0	0	0	0	0	0	0	0	0
Anancy	AV DU STAND	72	61	9	0	0	36	31	5	0	0
Anancy	AV DU THIOU	0	0	0	0	0	0	0	0	0	0
Anancy	AV GERMAIN PERREARD	56	83	3	0	0	28	42	2	0	0
Anancy	AV HENRI ZANAROLI	12	6	0	0	0	6	3	0	0	0
Anancy	AV LUCIEN BOSCHETTI	105	37	0	0	0	52	18	0	0	0
Anancy	BD COSTA DE BEAUREGARD	180	517	81	0	0	90	259	41	0	0
Anancy	BD DE LA ROCADE (ANNECY)	289	239	0	0	0	145	120	0	0	0
Anancy	BD DECOUZ	51	100	0	0	0	26	50	0	0	0
Anancy	BD DU FIER	413	433	113	0	0	206	217	56	0	0
Anancy	BD DU LYCEE	78	209	22	0	0	39	104	11	0	0
Anancy	BD SAINT-BERNARD DE MENTH	157	152	4	0	0	78	76	2	0	0

Annecy	CHE DE CHATEAU VIEUX	18	7	0	0	0	9	4	0	0	0
Annecy	CHE DE LA COLLINE (ANNECY)	143	157	3	0	0	71	79	1	0	0
Annecy	CHE DE LA CROIX ROUGE	8	0	0	0	0	4	0	0	0	0
Annecy	CHE DE PERIAZ	0	0	0	0	0	0	0	0	0	0
Annecy	CHE DES CLOCHES (ANNECY)	0	0	0	0	0	0	0	0	0	0
Annecy	CHE DES NATAIS	20	17	2	0	0	10	8	1	0	0
Annecy	CHE DU MAQUIS	191	307	97	0	0	96	154	49	0	0
Annecy	ESP DE L'HOTEL DE VILLE	35	0	0	0	0	18	0	0	0	0
Annecy	FG DES BALMETTES	38	61	0	0	0	19	31	0	0	0
Annecy	GR D'ALERY	12	0	0	0	0	6	0	0	0	0
Annecy	PL CARNOT	0	0	0	0	0	0	0	0	0	0
Annecy	PL HENRI DUNANT	43	14	0	0	0	21	7	0	0	0
Annecy	QU EUSTACHE CHAPPUIS	0	20	0	0	0	0	10	0	0	0
Annecy	R COMMANDANT RATEL	41	15	7	0	0	20	8	3	0	0
Annecy	R DE FRONTENEX	21	58	75	5	0	10	29	37	3	0
Annecy	R DE L'ARC EN CIEL	0	0	0	0	0	0	0	0	0	0
Annecy	R DE L'INDUSTRIE	70	28	0	0	0	35	14	0	0	0
Annecy	R DE LA PESSE	35	34	9	2	0	17	17	5	1	0
Annecy	R DE LACHAT	234	125	47	0	0	117	63	23	0	0
Annecy	R DES ANEMONES	60	70	21	0	0	30	35	11	0	0
Annecy	R DES CARILLONS	33	0	0	0	0	17	0	0	0	0
Annecy	R DES CYGNES	185	214	0	0	0	92	107	0	0	0
Annecy	R DES DROITS DE L'HOMME	76	36	7	0	0	38	18	4	0	0
Annecy	R DES ECOLES	23	51	0	0	0	12	25	0	0	0
Annecy	R DES MARQUISATS	37	10	7	0	0	18	5	4	0	0
Annecy	R DES MOUETTES	232	38	0	0	0	116	19	0	0	0
Annecy	R DES PEROLLES	24	6	0	0	0	12	3	0	0	0
Annecy	R DES POMMARIES	27	1	0	0	0	13	1	0	0	0
Annecy	R DES USINES	9	0	0	0	0	4	0	0	0	0
Annecy	R DU BEL AIR	112	139	147	0	0	56	70	73	0	0
Annecy	R DU CAPITAINE BAUD	6	0	0	0	0	3	0	0	0	0
Annecy	R DU PRE DE LA SALLE	95	80	0	0	0	48	40	0	0	0
Annecy	R DU PRE FAUCON	0	0	0	0	0	0	0	0	0	0
Annecy	R DU VERNAY	15	8	0	0	0	7	4	0	0	0
Annecy	R HENRY BORDEAUX	169	141	0	0	0	85	70	0	0	0
Annecy	R JACQUELINE AURIOL (ANNE)	658	79	14	0	0	329	39	7	0	0
Annecy	R MARC LE ROUX	37	42	57	0	0	19	21	29	0	0
Annecy	R MARECHAL LECLERC	47	50	0	0	0	24	25	0	0	0
Annecy	R MARTYRS DE LA DEPORTATI	244	75	10	0	0	122	37	5	0	0
Annecy	R PAUL CEZANNE	0	52	0	0	0	0	26	0	0	0
Annecy	R ROBERT SCHUMAN	33	87	0	0	0	16	43	0	0	0
Annecy	RPT DE L'EUROPE	13	3	0	0	0	6	2	0	0	0
Annecy	RPT DU VERNAY	4	0	0	0	0	2	0	0	0	0
Annecy	RPT RENOIR	24	0	0	0	0	12	0	0	0	0
Annecy	RTE D'ANNECY	33	115	41	0	0	17	57	20	0	0
Annecy	RTE DE CHEVENNES	69	95	24	0	0	35	47	12	0	0
Annecy	RTE DE FRANGY	235	89	56	0	0	117	44	28	0	0
Annecy	RTE DE GENEVE	61	92	41	0	0	30	46	20	0	0
Annecy	RTE DE LA SALLE	0	3	0	0	0	0	2	0	0	0
Annecy	RTE DE NANFRAY	15	23	0	0	0	8	11	0	0	0
Annecy	RTE DE PRINGY (ANNECY- LE-	6	0	0	0	0	3	0	0	0	0
Annecy	RTE DE THONES	131	119	8	0	0	65	60	4	0	0
Annecy	RTE DES EMOGNES	83	14	0	0	0	41	7	0	0	0
Annecy	RTE DU PERIMETRE (ANNECY-	142	158	27	0	0	71	79	14	0	0
Annecy	RTE DU PERIMETRE (ANNECY)	84	24	0	0	0	42	12	0	0	0
Annecy	RTE DU PONT DE BROGNY	33	16	19	4	0	17	8	9	2	0
Annecy	VOI DES ARAVIS	0	0	0	0	0	0	0	0	0	0
Annecy	PONT DE GEVRIER (X074_100)	0	0	0	0	0	0	0	0	0	0
Annecy	PONT DE GEVRIER	0	0	0	0	0	0	0	0	0	0

	(X074_101)										
Annecy	PONT DE GEVRIER (X074_102)	0	0	0	0	0	0	0	0	0	0
Annecy	PONT DE GEVRIER (X074_103)	0	0	0	0	0	0	0	0	0	0
Annecy	PONT DE GEVRIER (X074_114)	0	0	0	0	0	0	0	0	0	0
Annecy	PONT DE GEVRIER (X074_115)	0	0	0	0	0	0	0	0	0	0
Annecy	AV ALTAIS (X074_140)	0	0	0	0	0	0	0	0	0	0
Annecy	RTE DE CHEVENNES (X074_197)	10	10	0	0	0	5	5	0	0	0
Annecy	AV DU RHONE (X074_198)	0	0	0	0	0	0	0	0	0	0
Annecy	RTE DE CHEVENNES (X074_202)	0	0	0	0	0	0	0	0	0	0
Annecy	AV DU RHONE (X074_205)	10	0	0	0	0	5	0	0	0	0
Annecy	AV DES REGAINS (X074_82)	0	0	0	0	0	0	0	0	0	0
Annecy	PONT DE GEVRIER (X074_93)	15	12	28	10	0	7	6	14	5	0
Annecy	PONT DE GEVRIER (X074_99)	0	0	0	0	0	0	0	0	0	0
Annecy	AV PIERRE MENDES FRANCE	130	213	71	0	0	65	106	35	0	0
Annecy	AV DU GENERAL DE GAULLE	75	158	9	0	0	37	79	5	0	0
Annecy	RTE DE LA RAVOIRE	0	0	0	0	0	0	0	0	0	0
Annecy / Chavanod	AV ALTAIS	0	1	0	0	0	0	0	0	0	0
Annemasse	R DES NEGOCIANTS	2	0	0	0	0	1	0	0	0	0
Annemasse	AV DE LA GARE	0	0	0	0	0	0	0	0	0	0
Annemasse	AV DE VERDUN	399	192	0	0	0	200	96	0	0	0
Annemasse	AV DU LEMAN	10	0	0	0	0	5	0	0	0	0
Annemasse	AV EMILE ZOLA	161	201	20	0	0	80	101	10	0	0
Annemasse	AV FLORISSANT	76	117	19	0	0	38	59	9	0	0
Annemasse	PL ALEXANDRE MORET	87	5	0	0	0	43	3	0	0	0
Annemasse	PL DE L'ETOILE	29	3	0	0	0	15	1	0	0	0
Annemasse	R ARISTIDE BRIAND	231	143	0	0	0	116	72	0	0	0
Annemasse	R D ETREMBIERES	206	52	46	5	0	103	26	23	2	0
Annemasse	R DE LA RESISTANCE	68	55	11	0	0	34	28	5	0	0
Annemasse	R DE ROMAGNY	271	369	240	1	0	136	185	120	0	0
Annemasse	R DES AMOUREUX	95	241	158	68	0	47	121	79	34	0
Annemasse	R DES ARAVIS	5	0	0	0	0	2	0	0	0	0
Annemasse	R DU 18 AOUT 1944	51	111	3	0	0	26	56	1	0	0
Annemasse	R DU BARON DE LOE	10	0	0	0	0	5	0	0	0	0
Annemasse	R DU CHABLAIS	205	98	146	0	0	103	49	73	0	0
Annemasse	R DU FAUCIGNY	53	137	12	0	0	27	68	6	0	0
Annemasse	R DU MOLE	179	70	245	0	0	90	35	122	0	0
Annemasse	R DU PETIT MALBRANDE	125	84	0	0	0	62	42	0	0	0
Annemasse	R DU SALEVE	173	149	112	0	0	86	74	56	0	0
Annemasse	R JEAN MERMOZ	71	66	5	0	0	36	33	3	0	0
Annemasse	R LEANDRE VAILLAT	57	45	46	0	0	28	22	23	0	0
Annemasse	route de Bonneville	436	614	406	0	0	218	307	203	0	0
Annemasse	RTE DES VALLEES	208	200	187	9	0	104	100	94	5	0
Annemasse	rue de Geneve	18	0	0	0	0	9	0	0	0	0
Annemasse	rue du Clos Fleury	65	169	11	0	0	33	85	5	0	0
Annemasse	R DU MOLE (X074_52)	111	32	0	0	0	55	16	0	0	0
Annemasse	AV PIERRE MENDES FRANCE	75	0	0	0	0	38	0	0	0	0
Annemasse – Ville-la-Grand	R DU VIEUX CHATEAU	158	80	0	0	0	79	40	0	0	0
Annemasse – Ville-la-Grand	R DES BUCHILLONS	1	0	0	0	0	0	0	0	0	0
Annemasse – Ville-la-Grand	R DES ESSERTS	1	1	1	0	0	1	1	0	0	0
Chavanod	RTE DE CRAN-GEVRIER	0	0	0	0	0	0	0	0	0	0
Chavanod	AV ALTAIS (X074_131)	0	0	0	0	0	0	0	0	0	0
Chavanod	AV ALTAIS (X074_132)	0	0	0	0	0	0	0	0	0	0
Chavanod	AV ALTAIS (X074_133)	0	0	0	0	0	0	0	0	0	0

Chavanod	AV ALTAIS (X074_134)	0	0	0	0	0	0	0	0	0	0
Chavanod	AV ALTAIS (X074_135)	0	0	0	0	0	0	0	0	0	0
Chavanod	AV ALTAIS (X074_136)	0	0	0	0	0	0	0	0	0	0
Chavanod	AV ALTAIS (X074_137)	0	0	0	0	0	0	0	0	0	0
Chavanod	AV ALTAIS (X074_138)	0	0	0	0	0	0	0	0	0	0
Chavanod	AV ALTAIS (X074_139)	0	0	0	0	0	0	0	0	0	0
Chavanod	AV ALTAIS (X074_141)	0	0	0	0	0	0	0	0	0	0
Cluses	AV DE LA LIBERATION	29	46	50	0	0	15	23	25	0	0
Cluses	AV DE MARGENCEL	34	0	0	0	0	17	0	0	0	0
Cluses	AV DU MONT BLANC	11	8	14	0	0	5	4	7	0	0
Cluses	AV GEORGES CLEMENCEAU	622	216	0	0	0	311	108	0	0	0
Cluses	AV PAUL BECHET	89	130	0	0	0	44	65	0	0	0
Cluses	GRANDE RUE	51	197	0	0	0	26	98	0	0	0
Cluses	PL CHARLES DE GAULLE	6	5	3	0	0	3	2	1	0	0
Cluses	PL DES ALLOBROGES	46	11	0	0	0	23	6	0	0	0
Cluses	R DES BUTTES	6	0	0	0	0	3	0	0	0	0
Epagny Metz-Tessy	RTE DE BELLEGARDE	52	59	18	0	0	26	29	9	0	0
Epagny Metz-Tessy	GRAND EPAGNY 1 (X074_116)	0	0	0	0	0	0	0	0	0	0
Epagny Metz-Tessy	GRAND EPAGNY 1 (X074_117)	0	0	0	0	0	0	0	0	0	0
Epagny Metz-Tessy	GRAND EPAGNY 1 (X074_118)	0	0	0	0	0	0	0	0	0	0
Epagny Metz-Tessy	GRAND EPAGNY 1 (X074_119)	0	0	0	0	0	0	0	0	0	0
Epagny Metz-Tessy	GRAND EPAGNY 1 (X074_120)	0	0	0	0	0	0	0	0	0	0
Epagny Metz-Tessy	GRAND EPAGNY 3 (X074_122)	0	0	0	0	0	0	0	0	0	0
Epagny Metz-Tessy	GRAND EPAGNY 3 (X074_124)	0	0	0	0	0	0	0	0	0	0
Epagny Metz-Tessy	GRAND EPAGNY 3 (X074_126)	0	0	0	0	0	0	0	0	0	0
Epagny Metz-Tessy	GRAND EPAGNY 3 (X074_128)	0	0	0	0	0	0	0	0	0	0
Epagny Metz-Tessy	GRAND EPAGNY 3 (X074_130)	0	0	0	0	0	0	0	0	0	0
Epagny Metz-Tessy	RTE DU BOIS DE METZ (X074_53)	0	0	0	0	0	0	0	0	0	0
Epagny Metz-Tessy	RTE DU BOIS DE METZ (X074_55)	0	0	0	0	0	0	0	0	0	0
Epagny Metz-Tessy	RTE DU BOIS DE METZ (X074_56)	0	0	0	0	0	0	0	0	0	0
Epagny Metz-Tessy	RTE DU BOIS DE METZ (X074_57)	0	0	0	0	0	0	0	0	0	0
Epagny Metz-Tessy	RTE DU BOIS DE METZ (X074_59)	0	0	0	0	0	0	0	0	0	0
Epagny Metz-Tessy	RTE DU BOIS DE METZ (X074_60)	0	0	0	0	0	0	0	0	0	0
Epagny Metz-Tessy	RTE DU BOIS DE METZ (X074_61)	5	4	0	0	0	2	2	0	0	0
Epagny Metz-Tessy	RTE DU BOIS DE METZ (X074_62)	0	0	0	0	0	0	0	0	0	0
Epagny Metz-Tessy	RTE DU BOIS DE METZ (X074_63)	18	16	0	0	0	9	8	0	0	0
Epagny Metz-Tessy	RTE DU BOIS DE METZ (X074_64)	0	0	0	0	0	0	0	0	0	0
Epagny Metz-Tessy	RTE DU BOIS DE METZ (X074_65)	0	0	0	0	0	0	0	0	0	0
Epagny Metz-Tessy	RTE DU BOIS DE METZ (X074_66)	0	0	0	0	0	0	0	0	0	0
Epagny Metz-Tessy	RTE DU BOIS DE METZ (X074_67)	3	1	0	0	0	2	0	0	0	0
Epagny Metz-Tessy	RTE DU BOIS DE METZ (X074_68)	0	0	0	0	0	0	0	0	0	0
Epagny Metz-Tessy	GRAND EPAGNY 1 (X074_92)	0	0	0	0	0	0	0	0	0	0

Epagny Metz-Tessy	GRAND EPAGNY 1 (X074_95)	0	0	0	0	0	0	0	0	0	0
Epagny Metz-Tessy	GRAND EPAGNY 1 (X074_96)	0	0	0	0	0	0	0	0	0	0
Epagny Metz-Tessy	GRAND EPAGNY 1 (X074_97)	0	0	0	0	0	0	0	0	0	0
Epagny Metz-Tessy	GRAND EPAGNY 1 (X074_98)	0	0	0	0	0	0	0	0	0	0
Epagny Metz-Tessy	AV DU CENTRE	0	0	0	0	0	0	0	0	0	0
Rumilly	AV GANTIN	200	184	162	0	0	100	92	81	0	0
Rumilly	BD DE L'EUROPE	0	0	0	0	0	0	0	0	0	0
Rumilly	PL D'ARMES	52	66	2	0	0	26	33	1	0	0
Rumilly	R DE L'ANNEXION	28	0	6	0	0	14	0	3	0	0
Rumilly	R JOSEPH BEARD	16	24	1	0	0	8	12	1	0	0
Rumilly	R RENE CASSIN	58	45	8	0	0	29	23	4	0	0
Rumilly	R DU PONT NEUF	42	29	32	0	0	21	15	16	0	0
Thonon-les-Bains	AV D'EVIAN	103	108	0	0	0	51	54	0	0	0
Thonon-les-Bains	AV DE GENEVE	160	110	43	0	0	80	55	22	0	0
Thonon-les-Bains	AV DE SENEVULAZ	6	0	0	0	0	3	0	0	0	0
Thonon-les-Bains	AV DE THUYSET	19	5	0	0	0	9	3	0	0	0
Thonon-les-Bains	AV DES ALLINGES	96	105	27	0	0	48	53	13	0	0
Thonon-les-Bains	AV DES PRES VERTS	2	0	0	0	0	1	0	0	0	0
Thonon-les-Bains	BD DU CANAL	48	46	104	0	0	24	23	52	0	0
Thonon-les-Bains	BD DU PRE CERGUES	19	15	0	0	0	10	8	0	0	0
Thonon-les-Bains	PL DE L'HOTEL DE VILLE	30	2	0	0	0	15	1	0	0	0
Thonon-les-Bains	PL HENRY BORDEAUX	42	11	16	0	0	21	6	8	0	0
Thonon-les-Bains	R DE LA LIBERATION	21	70	0	0	0	11	35	0	0	0
Thonon-les-Bains	R DE LA PAIX	7	6	13	0	0	4	3	6	0	0
Thonon-les-Bains	R DES URSULES	35	38	0	0	0	18	19	0	0	0
Thonon-les-Bains	R MICHAUD	14	1	13	0	0	7	1	7	0	0
Thonon-les-Bains	ANCIENNE D2005 (X074_208)	0	0	0	0	0	0	0	0	0	0
Thonon-les-Bains	ANCIENNE D2005 (X074_209)	20	4	1	0	0	10	2	0	0	0
Thonon-les-Bains	ANCIENNE D2005 (X074_25)	0	0	0	0	0	0	0	0	0	0
Thonon-les-Bains	ANCIENNE D2005 (X074_30)	0	0	0	0	0	0	0	0	0	0
Thonon-les-Bains	ANCIENNE D2005 (X074_31)	0	0	0	0	0	0	0	0	0	0
Thonon-les-Bains	ANCIENNE D2005 (X074_32)	0	0	0	0	0	0	0	0	0	0
Thonon-les-Bains	ANCIENNE D2005 (X074_40)	0	0	0	0	0	0	0	0	0	0
Thonon-les-Bains	AV DU GENERAL DE GAULLE	433	399	26	0	0	216	200	13	0	0
Thyez	AV DES ILES	29	38	9	0	0	14	19	4	0	0
Ville-la-Grand	R DE MONTREAL	5	0	0	0	0	2	0	0	0	0
Ville-la-Grand	R DEUX MONTAGNES	0	2	2	0	0	0	1	1	0	0
Ville-la-Grand	AV DES BUCHILLONS	0	0	0	0	0	0	0	0	0	0
Ville-la-Grand	PL DU BAL DES CONSCRITS	5	1	0	0	0	2	1	0	0	0
Ville-la-Grand	R ALBERT HENON	92	70	22	0	0	46	35	11	0	0
Ville-la-Grand	R DE L'ESPERANCE	116	118	134	0	0	58	59	67	0	0
Ville-la-Grand	R DE LA POTTIERE	25	7	0	0	0	12	3	0	0	0
Ville-la-Grand	R DES VOIRONS	352	166	83	0	0	175	83	42	0	0
Ville-la-Grand	R LEON BOURGEOIS	6	5	0	0	0	3	2	0	0	0
Ville-la-Grand	R DU PONT NEUF	59	70	10	0	0	29	35	5	0	0
	D1205	3190	1923	834	60	0	1595	962	417	30	0
	D13	99	53	20	0	0	48	26	10	0	0
	D14	118	113	38	0	0	60	59	19	0	0
	D6	4	0	0	0	0	2	0	0	0	0
	D1206 (AV MARECHAL LECLERC)	0	0	0	0	0	0	0	0	0	0
	D2 (RTE D'ANNEMASSE)	0	0	0	0	0	0	0	0	0	0
	D3 (RTE DE RUMILLY)	0	0	0	0	0	0	0	0	0	0
	D1005	2152	1444	899	205	1	1076	722	450	103	0
	D12	195	170	125	38	0	97	85	63	19	0

	D1201	4082	2554	924	157	3	2041	1277	462	78	2
	D1203	951	622	261	45	1	475	311	131	22	1
	D1206	2246	1527	782	138	3	1123	764	391	69	2
	D1212	427	425	134	6	0	214	212	67	3	0
	D145	43	32	8	0	0	21	16	4	0	0
	D14C	0	0	0	0	0	0	0	0	0	0
	D15	3	2	0	0	0	1	1	0	0	0
	D1501	1507	1136	764	105	0	754	568	382	53	0
	D1506	81	51	3	0	1	40	26	1	0	0
	D1508	1919	1649	731	207	1	960	824	366	104	0
	D16	279	209	90	0	0	139	105	45	0	0
	D17	123	98	44	0	0	62	49	22	0	0
	D18	139	110	23	1	0	69	55	12	1	0
	D18B	0	0	0	0	0	0	0	0	0	0
	D19	1134	588	111	2	0	567	294	55	1	0
	D2	628	441	172	4	0	314	220	86	2	0
	D20	57	20	19	3	0	28	10	10	1	0
	D2201	79	125	10	0	0	39	63	5	0	0
	D2203	127	101	20	6	0	64	50	10	3	0
	D2508	43	5	0	0	0	22	3	0	0	0
	D26	0	0	0	0	0	0	0	0	0	0
	D271	10	0	0	0	0	5	0	0	0	0
	D3	108	58	15	0	0	54	29	8	0	0
	D304	243	171	94	12	0	122	85	47	6	0
	D32	55	44	27	0	0	28	22	14	0	0
	D339	31	33	5	0	0	16	17	3	0	0
	D3508	515	140	53	4	0	257	70	26	2	0
	D39	0	0	0	0	0	0	0	0	0	0
	D46	12	6	0	0	0	6	3	0	0	0
	D5	164	176	69	0	0	82	88	34	0	0
	D61	63	75	78	8	0	32	38	39	4	0
	D9	90	44	12	1	0	45	22	6	0	0
	D902	351	364	148	10	0	176	182	74	5	0
	D902B	302	39	0	0	0	151	19	0	0	0
	D903	1327	885	419	101	0	663	442	210	51	0
	D903B	11	8	4	0	0	6	4	2	0	0
	D906A	0	0	0	0	0	0	0	0	0	0
	D907	968	713	432	41	0	484	356	216	21	0
	D908B	0	0	0	0	0	0	0	0	0	0
	D909	640	591	231	10	0	320	296	115	5	0
	D909A	273	210	57	4	0	136	105	29	2	0
	D910	427	333	94	38	0	214	166	47	19	0
	D916	29	3	1	0	0	15	1	0	0	0

Communes concernées	L _{night} Voie	Nombre d'établissements de santé exposés					Nombre d'établissements d'enseignement exposés				
		[50-55[[55-60[[60-65[[65-70[>70	[50-55[[55-60[[60-65[[65-70[>70
Ambilly	PL DE LA MARTINIÈRE	1	0	0	0	0	0	0	0	0	0
Ambilly	R DE LA MARTINIÈRE	0	0	0	0	0	0	0	0	0	0
Ambilly	R DE MON IDÉE	1	0	0	0	0	0	0	0	0	0
Ambilly	R DU JURA	2	0	0	0	0	0	1	0	1	0
Ambilly	R RAVIER	0	1	1	1	1	0	0	0	0	0
Ambilly / Annemasse	AV LOUIS LACHENAL	0	0	0	0	0	0	0	0	0	0
Ambilly / Annemasse	R D'ARVE	0	0	0	0	0	0	0	0	0	0
Anancy	AV BEAUREGARD	0	0	0	0	0	0	0	0	0	0
Anancy	AV BERTHOLLET	0	0	0	0	0	0	0	0	0	0
Anancy	AV BOUVARD	0	0	0	0	0	0	0	0	0	0
Anancy	AV D'ALBIGNY	1	1	0	1	0	0	0	0	0	0
Anancy	AV D'ALERY	0	0	0	0	0	0	0	0	0	0
Anancy	AV DE BROGNY (ANNECY-LE-V)	0	0	0	0	0	5	2	4	2	0
Anancy	AV DE BROGNY (ANNECY)	0	0	0	0	0	0	0	0	0	0
Anancy	AV DE CHAMBERY (ANNECY)	0	1	0	0	0	1	0	0	0	0
Anancy	AV DE CHAMP FLEURI	2	0	0	0	0	2	2	1	0	0
Anancy	AV DE CHEVÈNE	0	0	0	0	0	1	0	0	0	0
Anancy	AV DE CRAN (ANNECY)	0	0	0	0	0	0	0	0	0	0
Anancy	AV DE CRAN (CRAN-GEVRIER)	0	0	0	0	0	1	0	0	0	0
Anancy	AV DE FRANCE	1	0	0	0	0	0	0	0	0	0
Anancy	AV DE GÈNEVE (ANNECY-LE-V)	1	1	0	1	0	4	2	1	2	0
Anancy	AV DE GÈNEVE (ANNECY)	0	0	0	0	0	0	1	0	0	0
Anancy	AV DE GEVRIER	0	0	0	0	0	1	0	0	0	0
Anancy	AV DE LA PLAINE	2	0	0	1	0	5	2	4	2	0
Anancy	AV DE LA RÉPUBLIQUE	0	1	0	0	0	1	3	2	2	0
Anancy	AV DE NOVEL	0	0	0	0	0	0	1	0	0	0
Anancy	AV DE PRELEVET	6	0	0	0	0	3	2	0	1	0
Anancy	AV DE THONES	0	0	0	0	0	2	2	2	0	0
Anancy	AV DE VERT BOIS	0	0	0	0	0	2	0	0	0	0
Anancy	AV DES BARATTES	0	0	0	0	0	0	0	0	0	0
Anancy	AV DES CARRES	1	0	1	0	0	1	3	0	2	0
Anancy	AV DES HIRONDELLES	0	0	0	0	0	0	0	0	0	0
Anancy	AV DES ILES (ANNECY)	0	0	0	0	0	0	0	0	0	0
Anancy	AV DES NEIGEOS	0	0	0	0	0	1	0	0	0	0
Anancy	AV DES REGAINS	0	2	0	0	0	1	0	0	0	0
Anancy	AV DES ROMAINS	0	0	0	0	0	0	0	0	0	0
Anancy	AV DU PARC DES SPORTS	2	0	0	0	0	1	0	0	0	0
Anancy	AV DU PARMELAN	0	1	0	0	0	2	0	2	0	0
Anancy	AV DU PRE CLOSET	0	0	0	0	0	0	0	0	0	0
Anancy	AV DU PRE DE CHALLES	0	0	0	0	0	0	0	0	0	0
Anancy	AV DU RHONE (ANNECY)	0	0	0	0	0	0	0	0	0	0
Anancy	AV DU RHONE (CRAN-GEVRIER)	0	0	0	0	0	0	0	0	0	0
Anancy	AV DU STAND	0	0	0	0	0	0	0	0	0	0
Anancy	AV DU THIOU	0	0	0	0	0	0	1	0	1	0
Anancy	AV GERMAIN PERREARD	1	0	0	0	0	3	0	2	0	0
Anancy	AV HENRI ZANAROLI	0	0	0	0	0	3	0	1	0	0
Anancy	AV LUCIEN BOSCHETTI	0	0	0	0	0	0	0	0	0	0
Anancy	BD COSTA DE BEAUREGARD	0	0	0	0	0	1	0	1	0	0
Anancy	BD DE LA ROCADE (ANNECY)	1	0	0	0	0	0	0	0	0	0
Anancy	BD DECOUZ	0	0	0	0	0	2	0	0	0	0
Anancy	BD DU FIER	0	2	0	1	0	2	1	1	1	0
Anancy	BD DU LYCEE	1	0	0	0	0	3	2	2	2	0
Anancy	BD SAINT-BERNARD DE MENTH	1	0	0	0	0	0	0	0	0	0
Anancy	CHE DE CHATEAU VIEUX	0	0	0	0	0	0	0	0	0	0
Anancy	CHE DE LA COLLINE (ANNECY)	0	0	0	0	0	0	0	0	0	0
Anancy	CHE DE LA CROIX ROUGE	0	0	0	0	0	0	0	0	0	0
Anancy	CHE DE PERIAZ	0	0	0	0	0	0	0	0	0	0
Anancy	CHE DES CLOCHES (ANNECY)	0	0	0	0	0	0	0	0	0	0
Anancy	CHE DES NATAIS	0	0	0	0	0	0	0	0	0	0
Anancy	CHE DU MAQUIS	0	0	0	0	0	2	0	1	0	0
Anancy	ESP DE L'HOTEL DE VILLE	0	0	0	0	0	2	0	2	0	0

Annecy	FG DES BALMETTES	0	0	0	0	0	1	0	0	0	0
Annecy	GR D'ALERY	0	0	0	0	0	1	0	1	0	0
Annecy	PL CARNOT	0	0	0	0	0	2	0	0	0	0
Annecy	PL HENRI DUNANT	0	0	0	0	0	0	2	0	0	0
Annecy	QU EUSTACHE CHAPPUIS	0	0	0	0	0	0	0	0	0	0
Annecy	R COMMANDANT RATEL	0	0	0	0	0	1	0	0	0	0
Annecy	R DE FRONTENEX	0	1	0	1	0	0	1	0	1	0
Annecy	R DE L'ARC EN CIEL	0	0	0	0	0	0	1	0	0	0
Annecy	R DE L'INDUSTRIE	0	0	0	0	0	0	0	0	0	0
Annecy	R DE LA PESSE	0	0	0	0	0	2	2	0	1	0
Annecy	R DE LACHAT	0	0	0	0	0	2	1	3	0	0
Annecy	R DES ANEMONES	0	0	0	0	0	0	0	0	0	0
Annecy	R DES CARILLONS	0	0	0	0	0	1	1	0	0	0
Annecy	R DES CYGNES	0	0	0	0	0	2	0	0	0	0
Annecy	R DES DROITS DE L'HOMME	0	0	0	0	0	0	0	0	0	0
Annecy	R DES ECOLES	0	0	0	0	0	2	0	2	0	0
Annecy	R DES MARQUISATS	0	0	0	0	0	0	0	0	0	0
Annecy	R DES MOUETTES	0	0	0	0	0	0	0	0	0	0
Annecy	R DES PEROLLES	0	0	0	0	0	0	0	0	0	0
Annecy	R DES POMMARIES	0	0	0	0	0	2	0	0	0	0
Annecy	R DES USINES	0	0	0	0	0	0	0	0	0	0
Annecy	R DU BEL AIR	0	0	0	0	0	0	0	0	0	0
Annecy	R DU CAPITAINE BAUD	0	0	0	0	0	0	1	0	0	0
Annecy	R DU PRE DE LA SALLE	1	0	0	0	0	4	2	0	0	0
Annecy	R DU PRE FAUCON	0	0	0	0	0	0	0	0	0	0
Annecy	R DU VERNAY	0	0	0	0	0	0	0	0	0	0
Annecy	R HENRY BORDEAUX	0	0	0	0	0	0	0	0	0	0
Annecy	R JACQUELINE AURIOL (ANNE	0	1	0	0	0	3	1	2	0	0
Annecy	R MARC LE ROUX	0	1	0	1	0	0	1	0	1	0
Annecy	R MARECHAL LECLERC	0	0	0	0	0	0	0	0	0	0
Annecy	R MARTYRS DE LA DEPORTATI	1	0	0	0	0	2	2	1	2	1
Annecy	R PAUL CEZANNE	0	0	0	0	0	0	0	0	0	0
Annecy	R ROBERT SCHUMAN	0	0	0	0	0	0	0	0	0	0
Annecy	RPT DE L'EUROPE	0	0	0	0	0	1	0	1	0	0
Annecy	RPT DU VERNAY	0	0	0	0	0	0	0	0	0	0
Annecy	RPT RENOIR	0	0	0	0	0	0	0	0	0	0
Annecy	RTE D'ANNECY	0	0	0	0	0	1	0	0	0	0
Annecy	RTE DE CHEVENNES	0	0	0	0	0	0	0	0	0	0
Annecy	RTE DE FRANGY	2	0	0	0	0	3	0	0	0	0
Annecy	RTE DE GENEVE	0	0	0	0	0	3	0	0	0	0
Annecy	RTE DE LA SALLE	0	0	0	0	0	0	0	0	0	0
Annecy	RTE DE NANFRAY	0	0	0	0	0	0	0	0	0	0
Annecy	RTE DE PRINGY (ANNECY-LE-	0	0	0	0	0	0	0	0	0	0
Annecy	RTE DE THONES	0	0	0	0	0	2	0	2	0	0
Annecy	RTE DES EMOGNES	0	0	0	0	0	0	0	0	0	0
Annecy	RTE DU PERIMETRE (ANNECY-	0	0	0	0	0	0	1	0	0	0
Annecy	RTE DU PERIMETRE (ANNECY)	1	0	0	0	0	3	0	0	0	0
Annecy	RTE DU PONT DE BROGNY	0	0	0	0	0	1	2	0	2	0
Annecy	VOI DES ARAVIS	0	0	0	0	0	0	0	0	0	0
Annecy	PONT DE GEVRIER (X074_100)	0	0	0	0	0	0	0	0	0	0
Annecy	PONT DE GEVRIER (X074_101)	0	0	0	0	0	0	0	0	0	0
Annecy	PONT DE GEVRIER (X074_102)	0	0	0	0	0	2	0	0	0	0
Annecy	PONT DE GEVRIER (X074_103)	0	0	0	0	0	0	0	0	0	0
Annecy	PONT DE GEVRIER (X074_114)	0	0	0	0	0	0	0	0	0	0
Annecy	PONT DE GEVRIER (X074_115)	0	0	0	0	0	0	0	0	0	0
Annecy	AV ALTAIS (X074_140)	0	0	0	0	0	0	0	0	0	0
Annecy	RTE DE CHEVENNES (X074_197)	0	0	0	0	0	0	0	0	0	0
Annecy	AV DU RHONE (X074_198)	0	0	0	0	0	0	0	0	0	0
Annecy	RTE DE CHEVENNES (X074_202)	0	0	0	0	0	0	0	0	0	0
Annecy	AV DU RHONE (X074_205)	0	0	0	0	0	2	0	0	0	0
Annecy	AV DES REGAINS (X074_82)	0	0	0	0	0	0	0	0	0	0
Annecy	PONT DE GEVRIER (X074_93)	0	0	0	0	0	0	0	0	0	0
Annecy	PONT DE GEVRIER (X074_99)	0	0	0	0	0	0	0	0	0	0
Annecy	AV PIERRE MENDES FRANCE	0	0	0	0	0	0	0	0	0	0
Annecy	AV DU GENERAL DE GAULLE	0	0	0	0	0	0	0	0	0	0
Annecy	RTE DE LA RAVOIRE	0	0	0	0	0	0	0	0	0	0
Annecy /	AV ALTAIS	0	0	0	0	0	0	0	0	0	0

Chavanod											
Annemasse	R DES NEGOCIANTS	0	0	0	0	0	0	0	0	0	0
Annemasse	AV DE LA GARE	0	0	0	0	0	0	0	0	0	0
Annemasse	AV DE VERDUN	1	1	0	0	0	2	1	2	0	0
Annemasse	AV DU LEMAN	1	0	0	0	0	0	0	0	0	0
Annemasse	AV EMILE ZOLA	0	0	0	0	0	1	1	0	1	0
Annemasse	AV FLORISSANT	0	0	0	0	0	0	0	0	0	0
Annemasse	PL ALEXANDRE MORET	1	0	0	0	0	0	0	0	0	0
Annemasse	PL DE L'ETOILE	0	0	0	0	0	0	0	0	0	0
Annemasse	R ARISTIDE BRIAND	0	0	0	0	0	1	0	1	0	0
Annemasse	R D ETREMBIERES	2	1	0	0	0	1	0	3	0	3
Annemasse	R DE LA RESISTANCE	0	0	0	0	0	0	0	0	0	0
Annemasse	R DE ROMAGNY	0	0	0	0	0	0	2	0	1	0
Annemasse	R DES AMOUREUX	0	0	0	0	0	2	0	1	0	0
Annemasse	R DES ARAVIS	0	0	0	0	0	2	0	0	0	0
Annemasse	R DU 18 AOUT 1944	0	0	0	0	0	1	0	1	0	0
Annemasse	R DU BARON DE LOE	0	0	0	0	0	0	0	0	0	0
Annemasse	R DU CHABLAIS	0	0	0	0	0	0	0	0	0	0
Annemasse	R DU FAUCIGNY	0	0	0	0	0	0	0	0	0	0
Annemasse	R DU MOLE	0	0	0	0	0	0	0	0	0	0
Annemasse	R DU PETIT MALBRANDE	0	0	0	0	0	2	0	2	0	0
Annemasse	R DU SALEVE	1	0	0	0	0	0	0	0	0	0
Annemasse	R JEAN MERMOZ	0	0	0	0	0	1	1	1	1	0
Annemasse	R LEANDRE VAILLAT	0	0	0	0	0	0	1	0	1	0
Annemasse	route de Bonneville	2	0	2	0	0	0	0	0	0	0
Annemasse	RTE DES VALLEES	0	0	0	0	0	0	2	0	0	0
Annemasse	rue de Geneve	0	0	0	0	0	0	0	0	0	0
Annemasse	rue du Clos Fleury	0	0	0	0	0	0	0	0	0	0
Annemasse	R DU MOLE (X074_52)	0	0	0	0	0	0	0	0	0	0
Annemasse	AV PIERRE MENDES FRANCE	2	0	2	0	0	0	0	0	0	0
Annemasse – Ville-la-Grand	R DU VIEUX CHATEAU	0	0	0	0	0	0	0	0	0	0
Annemasse – Ville-la-Grand	R DES BUCHILLONS	0	0	0	0	0	0	0	0	0	0
Annemasse – Ville-la-Grand	R DES ESSERTS	0	0	0	0	0	0	0	0	0	0
Chavanod	RTE DE CRAN-GEVRIER	0	0	0	0	0	0	0	0	0	0
Chavanod	AV ALTAIS (X074_131)	0	0	0	0	0	0	0	0	0	0
Chavanod	AV ALTAIS (X074_132)	0	0	0	0	0	0	0	0	0	0
Chavanod	AV ALTAIS (X074_133)	0	0	0	0	0	0	0	0	0	0
Chavanod	AV ALTAIS (X074_134)	0	0	0	0	0	0	0	0	0	0
Chavanod	AV ALTAIS (X074_135)	0	0	0	0	0	0	0	0	0	0
Chavanod	AV ALTAIS (X074_136)	0	0	0	0	0	0	0	0	0	0
Chavanod	AV ALTAIS (X074_137)	0	0	0	0	0	0	0	0	0	0
Chavanod	AV ALTAIS (X074_138)	0	0	0	0	0	0	0	0	0	0
Chavanod	AV ALTAIS (X074_139)	0	0	0	0	0	0	0	0	0	0
Chavanod	AV ALTAIS (X074_141)	0	0	0	0	0	0	0	0	0	0
Cluses	AV DE LA LIBERATION	0	0	0	0	0	0	0	0	0	0
Cluses	AV DE MARGENCEL	0	0	0	0	0	0	0	0	0	0
Cluses	AV DU MONT BLANC	0	0	0	0	0	0	0	0	0	0
Cluses	AV GEORGES CLEMENCEAU	1	1	0	0	0	2	1	0	0	0
Cluses	AV PAUL BECHET	0	0	0	0	0	0	0	0	0	0
Cluses	GRANDE RUE	0	0	0	0	0	0	0	0	0	0
Cluses	PL CHARLES DE GAULLE	0	0	0	0	0	0	0	0	0	0
Cluses	PL DES ALLOBROGES	0	0	0	0	0	0	0	0	0	0
Cluses	R DES BUTTES	0	0	0	0	0	0	0	0	0	0
Epagny Metz-Tessy	RTE DE BELLEGARDE	0	0	0	0	0	0	0	0	0	0
Epagny Metz-Tessy	GRAND EPAGNY 1 (X074_116)	0	0	0	0	0	0	0	0	0	0
Epagny Metz-Tessy	GRAND EPAGNY 1 (X074_117)	0	0	0	0	0	0	0	0	0	0
Epagny Metz-Tessy	GRAND EPAGNY 1 (X074_118)	0	0	0	0	0	0	0	0	0	0
Epagny Metz-Tessy	GRAND EPAGNY 1 (X074_119)	0	0	0	0	0	0	0	0	0	0
Epagny Metz-Tessy	GRAND EPAGNY 1 (X074_120)	0	0	0	0	0	0	0	0	0	0

Epagny Metz-Tessy	GRAND EPAGNY 3 (X074_122)	0	0	0	0	0	0	0	0	0	0
Epagny Metz-Tessy	GRAND EPAGNY 3 (X074_124)	0	0	0	0	0	0	0	0	0	0
Epagny Metz-Tessy	GRAND EPAGNY 3 (X074_126)	0	0	0	0	0	0	0	0	0	0
Epagny Metz-Tessy	GRAND EPAGNY 3 (X074_128)	0	0	0	0	0	0	0	0	0	0
Epagny Metz-Tessy	GRAND EPAGNY 3 (X074_130)	0	0	0	0	0	0	0	0	0	0
Epagny Metz-Tessy	RTE DU BOIS DE METZ (X074_53)	0	0	0	0	0	0	0	0	0	0
Epagny Metz-Tessy	RTE DU BOIS DE METZ (X074_55)	0	0	0	0	0	0	0	0	0	0
Epagny Metz-Tessy	RTE DU BOIS DE METZ (X074_56)	0	0	0	0	0	0	0	0	0	0
Epagny Metz-Tessy	RTE DU BOIS DE METZ (X074_57)	0	0	0	0	0	0	0	0	0	0
Epagny Metz-Tessy	RTE DU BOIS DE METZ (X074_59)	0	0	0	0	0	0	0	0	0	0
Epagny Metz-Tessy	RTE DU BOIS DE METZ (X074_60)	0	0	0	0	0	0	0	0	0	0
Epagny Metz-Tessy	RTE DU BOIS DE METZ (X074_61)	0	0	0	0	0	0	0	0	0	0
Epagny Metz-Tessy	RTE DU BOIS DE METZ (X074_62)	0	0	0	0	0	0	0	0	0	0
Epagny Metz-Tessy	RTE DU BOIS DE METZ (X074_63)	0	0	0	0	0	0	0	0	0	0
Epagny Metz-Tessy	RTE DU BOIS DE METZ (X074_64)	0	0	0	0	0	0	0	0	0	0
Epagny Metz-Tessy	RTE DU BOIS DE METZ (X074_65)	0	0	0	0	0	0	0	0	0	0
Epagny Metz-Tessy	RTE DU BOIS DE METZ (X074_66)	0	0	0	0	0	0	0	0	0	0
Epagny Metz-Tessy	RTE DU BOIS DE METZ (X074_67)	0	0	0	0	0	0	0	0	0	0
Epagny Metz-Tessy	RTE DU BOIS DE METZ (X074_68)	0	0	0	0	0	0	0	0	0	0
Epagny Metz-Tessy	GRAND EPAGNY 1 (X074_92)	0	0	0	0	0	0	0	0	0	0
Epagny Metz-Tessy	GRAND EPAGNY 1 (X074_95)	0	0	0	0	0	0	0	0	0	0
Epagny Metz-Tessy	GRAND EPAGNY 1 (X074_96)	0	0	0	0	0	0	0	0	0	0
Epagny Metz-Tessy	GRAND EPAGNY 1 (X074_97)	0	0	0	0	0	0	0	0	0	0
Epagny Metz-Tessy	GRAND EPAGNY 1 (X074_98)	0	0	0	0	0	0	0	0	0	0
Epagny Metz-Tessy	AV DU CENTRE	0	0	0	0	0	0	0	0	0	0
Rumilly	AV GANTIN	0	0	0	0	0	0	0	0	0	0
Rumilly	BD DE L'EUROPE	0	0	0	0	0	0	0	0	0	0
Rumilly	PL D'ARMES	0	1	0	0	0	3	0	0	0	0
Rumilly	R DE L'ANNEXION	2	1	2	1	0	1	4	1	3	0
Rumilly	R JOSEPH BEARD	0	0	0	0	0	0	0	0	0	0
Rumilly	R RENE CASSIN	0	0	0	0	0	0	0	0	0	0
Rumilly	R DU PONT NEUF	0	0	0	0	0	0	0	0	0	0
Thonon-les-Bains	AV D'EVIAN	1	0	0	0	0	0	0	0	0	0
Thonon-les-Bains	AV DE GENEVE	0	0	0	0	0	0	1	0	1	0
Thonon-les-Bains	AV DE SENEVULAZ	0	0	0	0	0	0	0	0	0	0
Thonon-les-Bains	AV DE THUYSET	0	0	0	0	0	0	0	0	0	0
Thonon-les-Bains	AV DES ALLINGES	0	0	0	0	0	0	3	0	2	0
Thonon-les-Bains	AV DES PRES VERTS	0	0	0	0	0	0	0	0	0	0

Thonon-les-Bains	BD DU CANAL	0	0	0	0	0	2	0	2	0	0
Thonon-les-Bains	BD DU PRE CERGUES	0	2	0	0	0	0	0	0	0	0
Thonon-les-Bains	PL DE L'HOTEL DE VILLE	0	0	0	0	0	0	0	0	0	0
Thonon-les-Bains	PL HENRY BORDEAUX	0	0	0	0	0	0	0	0	0	0
Thonon-les-Bains	R DE LA LIBERATION	1	0	0	0	0	5	0	0	0	0
Thonon-les-Bains	R DE LA PAIX	0	0	0	0	0	0	0	0	0	0
Thonon-les-Bains	R DES URSULES	0	0	0	0	0	0	0	0	0	0
Thonon-les-Bains	R MICHAUD	0	0	0	0	0	0	0	0	0	0
Thonon-les-Bains	ANCIENNE D2005 (X074_208)	0	0	0	0	0	0	0	0	0	0
Thonon-les-Bains	ANCIENNE D2005 X074_209)	0	0	0	0	0	0	1	0	0	0
Thonon-les-Bains	ANCIENNE D2005 (X074_25)	0	0	0	0	0	0	0	0	0	0
Thonon-les-Bains	ANCIENNE D2005 (X074_30)	0	0	0	0	0	0	0	0	0	0
Thonon-les-Bains	ANCIENNE D2005 (X074_31)	0	0	0	0	0	0	0	0	0	0
Thonon-les-Bains	ANCIENNE D2005 (X074_32)	0	0	0	0	0	0	0	0	0	0
Thonon-les-Bains	ANCIENNE D2005 (X074_40)	0	0	0	0	0	0	0	0	0	0
Thonon-les-Bains	AV DU GENERAL DE GAULLE	0	0	0	0	0	2	3	2	0	0
Thyez	AV DES ILES	0	0	0	0	0	0	0	0	0	0
Ville-la-Grand	R DE MONTREAL	0	0	0	0	0	0	0	0	0	0
Ville-la-Grand	R DEUX MONTAGNES	0	0	0	0	0	0	0	0	0	0
Ville-la-Grand	AV DES BUCHILLONS	0	0	0	0	0	0	0	0	0	0
Ville-la-Grand	PL DU BAL DES CONSCRITS	0	0	0	0	0	0	0	0	0	0
Ville-la-Grand	R ALBERT HENON	0	0	0	0	0	0	1	0	0	0
Ville-la-Grand	R DE L'ESPERANCE	0	0	0	0	0	0	2	0	2	0
Ville-la-Grand	R DE LA POTTIERE	0	0	0	0	0	3	0	3	0	0
Ville-la-Grand	R DES VOIRONS	1	0	1	0	0	2	0	2	0	0
Ville-la-Grand	R LEON BOURGEOIS	0	0	0	0	0	0	0	0	0	0
Ville-la-Grand	R DU PONT NEUF	0	0	0	0	0	0	0	0	0	0
	D1205	10	1	3	1	0	15	6	9	2	2
	D13	3	0	0	0	0	2	0	0	0	0
	D14	0	3	0	2	0	7	0	4	0	0
	D6	0	0	0	0	0	0	0	0	0	0
	D1206 (AV MARECHAL LECLERC)	0	0	0	0	0	0	0	0	0	0
	D2 (RTE D'ANNEMASSE)	0	0	0	0	0	0	0	0	0	0
	D3 (RTE DE RUMILLY)	0	0	0	0	0	0	0	0	0	0
	D1005	5	3	7	0	2	11	6	9	0	5
	D12	0	0	0	0	0	1	0	0	0	0
	D1201	16	2	9	1	5	19	15	8	2	4
	D1203	5	2	0	1	0	10	6	2	1	1
	D1206	6	7	3	2	0	11	13	2	4	0
	D1212	0	0	0	0	0	3	1	1	0	0
	D145	0	0	0	0	0	0	0	0	0	0
	D14C	2	0	0	0	0	1	0	0	0	0
	D15	0	0	0	0	0	0	0	0	0	0
	D1501	3	3	2	1	0	7	4	6	2	2
	D1506	1	1	1	0	0	5	0	3	0	0
	D1508	3	5	3	1	0	13	6	10	5	4
	D16	0	5	0	0	0	4	3	1	2	0
	D17	0	0	0	0	0	3	0	2	0	0
	D18	0	0	0	0	0	0	0	0	0	0
	D18B	0	0	0	0	0	1	0	1	0	0
	D19	2	1	0	0	0	4	0	2	0	0
	D2	2	5	2	2	0	4	3	3	1	0

	D20	0	0	0	0	0	0	0	0	0	0	0
	D2201	0	0	0	0	0	0	0	0	0	0	0
	D2203	0	0	0	0	0	1	1	0	0	0	0
	D2508	2	2	0	0	0	0	3	0	0	0	0
	D26	0	0	0	0	0	0	0	0	0	0	0
	D271	0	0	0	0	0	1	0	0	0	0	0
	D3	0	0	0	0	0	1	0	1	0	0	0
	D304	0	0	0	0	0	3	1	1	0	0	0
	D32	0	0	0	0	0	0	0	0	0	0	0
	D339	0	0	0	0	0	0	0	0	0	0	0
	D3508	3	4	3	1	0	8	7	5	2	0	0
	D39	0	0	0	0	0	0	0	0	0	0	0
	D46	0	0	0	0	0	1	0	1	0	0	0
	D5	2	0	0	0	0	2	3	0	2	0	0
	D61	0	0	0	0	0	0	0	0	0	0	0
	D9	0	0	0	0	0	0	0	0	0	0	0
	D902	3	1	3	1	0	2	7	2	6	0	0
	D902B	0	0	0	0	0	0	1	0	0	0	0
	D903	3	2	3	0	0	6	4	2	1	1	1
	D903B	0	0	0	0	0	0	0	0	0	0	0
	D906A	0	0	0	0	0	0	0	0	0	0	0
	D907	0	0	0	0	0	4	2	2	0	2	2
	D908B	0	0	0	0	0	0	0	0	0	0	0
	D909	3	0	0	0	0	4	1	3	0	0	0
	D909A	0	0	0	0	0	0	0	0	0	0	0
	D910	3	2	0	1	0	4	1	2	1	0	0
	D916	0	0	0	0	0	0	0	0	0	0	0

Communes concernées	L _{night}	Nombre de personnes exposées	Nombre de logements exposés	Nombre d'établissements de santé exposés	Nombre d'établissements d'enseignements exposés
Ambilly	PL DE LA MARTINIÈRE	0	0	0	0
Ambilly	R DE LA MARTINIÈRE	8	4	0	0
Ambilly	R DE MON IDÉE	0	0	0	0
Ambilly	R DU JURA	7	3	0	1
Ambilly	R RAVIER	36	18	3	0
Ambilly / Annemasse	AV LOUIS LACHENAL	106	53	0	0
Ambilly / Annemasse	R D'ARVE	11	5	0	0
Annecy	AV BEAUREGARD	0	0	0	0
Annecy	AV BERTHOLLET	0	0	0	0
Annecy	AV BOUVARD	0	0	0	0
Annecy	AV D'ALBIGNY	0	0	1	0
Annecy	AV D'ALERY	0	0	0	0
Annecy	AV DE BROGNY (ANNECY-LE-V)	46	23	0	5
Annecy	AV DE BROGNY (ANNECY)	0	0	0	0
Annecy	AV DE CHAMBERY (ANNECY)	0	0	0	0
Annecy	AV DE CHAMP FLEURI	0	0	0	1
Annecy	AV DE CHEVENE	25	12	0	0
Annecy	AV DE CRAN (ANNECY)	0	0	0	0
Annecy	AV DE CRAN (CRAN-GEVRIER)	0	0	0	0
Annecy	AV DE FRANCE	0	0	0	0
Annecy	AV DE GENEVE (ANNECY-LE-V)	290	145	1	2
Annecy	AV DE GENEVE (ANNECY)	0	0	0	0
Annecy	AV DE GEVRIER	0	0	0	0
Annecy	AV DE LA PLAINE	40	20	1	2
Annecy	AV DE LA REPUBLIQUE	71	35	0	3
Annecy	AV DE NOVEL	1	0	0	0
Annecy	AV DE PRELEVET	0	0	0	1
Annecy	AV DE THONES	0	0	0	4
Annecy	AV DE VERT BOIS	0	0	0	0
Annecy	AV DES BARATTES	0	0	0	0
Annecy	AV DES CARRES	15	8	0	2
Annecy	AV DES HIRONDELLES	30	15	0	0
Annecy	AV DES ILES (ANNECY)	0	0	0	0
Annecy	AV DES NEIGEOS	1	1	0	0
Annecy	AV DES REGAINS	0	0	0	0
Annecy	AV DES ROMAINS	0	0	0	0
Annecy	AV DU PARC DES SPORTS	0	0	0	0
Annecy	AV DU PARMELAN	52	26	0	0
Annecy	AV DU PRE CLOSET	0	0	0	0
Annecy	AV DU PRE DE CHALLES	0	0	0	0
Annecy	AV DU RHONE (ANNECY)	0	0	0	0
Annecy	AV DU RHONE (CRAN-GEVRIER)	0	0	0	0
Annecy	AV DU STAND	0	0	0	0
Annecy	AV DU THIOU	0	0	0	1
Annecy	AV GERMAIN PERREARD	0	0	0	2
Annecy	AV HENRI ZANAROLI	0	0	0	1
Annecy	AV LUCIEN BOSCHETTI	0	0	0	0
Annecy	BD COSTA DE BEAUREGARD	0	0	0	1
Annecy	BD DE LA ROCADE (ANNECY)	0	0	0	0
Annecy	BD DECOUZ	0	0	0	0
Annecy	BD DU FIER	1	0	1	1
Annecy	BD DU LYCEE	8	4	0	4
Annecy	BD SAINT-BERNARD DE MENTH	0	0	0	0
Annecy	CHE DE CHATEAU VIEUX	0	0	0	0
Annecy	CHE DE LA COLLINE (ANNECY)	0	0	0	0
Annecy	CHE DE LA CROIX ROUGE	0	0	0	0
Annecy	CHE DE PERIAZ	0	0	0	0
Annecy	CHE DES CLOCHES (ANNECY)	0	0	0	0
Annecy	CHE DES NATAIS	0	0	0	0

Annecy	CHE DU MAQUIS	13	6	0	1
Annecy	ESP DE L'HOTEL DE VILLE	0	0	0	0
Annecy	FG DES BALMETTES	0	0	0	0
Annecy	GR D'ALERY	0	0	0	0
Annecy	PL CARNOT	0	0	0	0
Annecy	PL HENRI DUNANT	0	0	0	0
Annecy	QU EUSTACHE CHAPPUIS	0	0	0	0
Annecy	R COMMANDANT RATEL	3	2	0	0
Annecy	R DE FRONTENEX	45	23	1	1
Annecy	R DE L'ARC EN CIEL	0	0	0	0
Annecy	R DE L'INDUSTRIE	0	0	0	0
Annecy	R DE LA PESSE	3	2	0	1
Annecy	R DE LACHAT	10	5	0	3
Annecy	R DES ANEMONES	0	0	0	0
Annecy	R DES CARILLONS	0	0	0	0
Annecy	R DES CYGNES	0	0	0	0
Annecy	R DES DROITS DE L'HOMME	0	0	0	0
Annecy	R DES ECOLES	0	0	0	2
Annecy	R DES MARQUISATS	0	0	0	0
Annecy	R DES MOUETTES	0	0	0	0
Annecy	R DES PEROLLES	0	0	0	0
Annecy	R DES POMMARIES	0	0	0	0
Annecy	R DES USINES	0	0	0	0
Annecy	R DU BEL AIR	90	45	0	0
Annecy	R DU CAPITAINE BAUD	0	0	0	0
Annecy	R DU PRE DE LA SALLE	0	0	0	0
Annecy	R DU PRE FAUCON	0	0	0	0
Annecy	R DU VERNAY	0	0	0	0
Annecy	R HENRY BORDEAUX	0	0	0	0
Annecy	R JACQUELINE AURIOL (ANNE	8	4	0	0
Annecy	R MARC LE ROUX	40	20	1	1
Annecy	R MARECHAL LECLERC	0	0	0	0
Annecy	R MARTYRS DE LA DEPORTATI	0	0	0	4
Annecy	R PAUL CEZANNE	0	0	0	0
Annecy	R ROBERT SCHUMAN	0	0	0	0
Annecy	RPT DE L'EUROPE	0	0	0	1
Annecy	RPT DU VERNAY	0	0	0	0
Annecy	RPT RENOIR	0	0	0	0
Annecy	RTE D'ANNECY	7	4	0	0
Annecy	RTE DE CHEVENNES	8	4	0	0
Annecy	RTE DE FRANGY	45	23	0	0
Annecy	RTE DE GENEVE	5	2	0	0
Annecy	RTE DE LA SALLE	0	0	0	0
Annecy	RTE DE NANFRAY	0	0	0	0
Annecy	RTE DE PRINGY (ANNECY-LE-	0	0	0	0
Annecy	RTE DE THONES	0	0	0	0
Annecy	RTE DES EMOGNES	0	0	0	0
Annecy	RTE DU PERIMETRE (ANNECY-	0	0	0	0
Annecy	RTE DU PERIMETRE (ANNECY)	0	0	0	0
Annecy	RTE DU PONT DE BROGNY	15	8	0	2
Annecy	VOI DES ARAVIS	0	0	0	0
Annecy	PONT DE GEVRIER (X074_100)	0	0	0	0
Annecy	PONT DE GEVRIER (X074_101)	0	0	0	0
Annecy	PONT DE GEVRIER (X074_102)	0	0	0	0
Annecy	PONT DE GEVRIER (X074_103)	0	0	0	0
Annecy	PONT DE GEVRIER (X074_114)	0	0	0	0
Annecy	PONT DE GEVRIER (X074_115)	0	0	0	0
Annecy	AV ALTAIS (X074_140)	0	0	0	0
Annecy	RTE DE CHEVENNES (X074_197)	0	0	0	0
Annecy	AV DU RHONE (X074_198)	0	0	0	0
Annecy	RTE DE CHEVENNES (X074_202)	0	0	0	0
Annecy	AV DU RHONE (X074_205)	0	0	0	0
Annecy	AV DES REGAINS (X074_82)	0	0	0	0
Annecy	PONT DE GEVRIER (X074_93)	19	10	0	0
Annecy	PONT DE GEVRIER (X074_99)	0	0	0	0
Annecy	AV PIERRE MENDES FRANCE	14	7	0	0
Annecy	AV DU GENERAL DE GAULLE	0	0	0	0

Annecy	RTE DE LA RAVOIRE	0	0	0	0
Annecy / Chavanod	AV ALTAIS	0	0	0	0
Annemasse	R DES NEGOCIANTS	0	0	0	0
Annemasse	AV DE LA GARE	0	0	0	0
Annemasse	AV DE VERDUN	0	0	0	2
Annemasse	AV DU LEMAN	0	0	0	0
Annemasse	AV EMILE ZOLA	5	3	0	1
Annemasse	AV FLORISSANT	1	0	0	0
Annemasse	PL ALEXANDRE MORET	0	0	0	0
Annemasse	PL DE L'ETOILE	0	0	0	0
Annemasse	R ARISTIDE BRIAND	0	0	0	1
Annemasse	R D ETREMBIERES	39	20	0	4
Annemasse	R DE LA RESISTANCE	10	5	0	0
Annemasse	R DE ROMAGNY	35	17	0	1
Annemasse	R DES AMOUREUX	201	100	0	0
Annemasse	R DES ARAVIS	0	0	0	0
Annemasse	R DU 18 AOÛT 1944	2	1	0	1
Annemasse	R DU BARON DE LOE	0	0	0	0
Annemasse	R DU CHABLAIS	76	38	0	0
Annemasse	R DU FAUCIGNY	0	0	0	0
Annemasse	R DU MOLE	220	110	0	0
Annemasse	R DU PETIT MALBRANDE	0	0	0	1
Annemasse	R DU SALEVE	24	12	0	0
Annemasse	R JEAN MERMOZ	4	2	0	2
Annemasse	R LEANDRE VAILLAT	0	0	0	1
Annemasse	route de Bonneville	35	18	0	0
Annemasse	RTE DES VALLEES	90	45	0	0
Annemasse	rue de Geneve	0	0	0	0
Annemasse	rue du Clos Fleury	0	0	0	0
Annemasse	R DU MOLE (X074_52)	0	0	0	0
Annemasse	AV PIERRE MENDES FRANCE	0	0	0	0
Annemasse – Ville-la-Grand	R DU VIEUX CHATEAU	0	0	0	0
Annemasse – Ville-la-Grand	R DES BUCHILLONS	0	0	0	0
Annemasse – Ville-la-Grand	R DES ESSERTS	0	0	0	0
Chavanod	RTE DE CRAN-GEVRIER	0	0	0	0
Chavanod	AV ALTAIS (X074_131)	0	0	0	0
Chavanod	AV ALTAIS (X074_132)	0	0	0	0
Chavanod	AV ALTAIS (X074_133)	0	0	0	0
Chavanod	AV ALTAIS (X074_134)	0	0	0	0
Chavanod	AV ALTAIS (X074_135)	0	0	0	0
Chavanod	AV ALTAIS (X074_136)	0	0	0	0
Chavanod	AV ALTAIS (X074_137)	0	0	0	0
Chavanod	AV ALTAIS (X074_138)	0	0	0	0
Chavanod	AV ALTAIS (X074_139)	0	0	0	0
Chavanod	AV ALTAIS (X074_141)	0	0	0	0
Cluses	AV DE LA LIBERATION	20	10	0	0
Cluses	AV DE MARGENCEL	0	0	0	0
Cluses	AV DU MONT BLANC	11	6	0	0
Cluses	AV GEORGES CLEMENCEAU	0	0	0	0
Cluses	AV PAUL BECHET	0	0	0	0
Cluses	GRANDE RUE	0	0	0	0
Cluses	PL CHARLES DE GAULLE	0	0	0	0
Cluses	PL DES ALLOBROGES	0	0	0	0
Cluses	R DES BUTTES	0	0	0	0
Epagny Metz-Tessy	RTE DE BELLEGARDE	2	1	0	0
Epagny Metz-Tessy	GRAND EPAGNY 1 (X074_116)	0	0	0	0
Epagny Metz-Tessy	GRAND EPAGNY 1 (X074_117)	0	0	0	0
Epagny Metz-Tessy	GRAND EPAGNY 1 (X074_118)	0	0	0	0
Epagny Metz-Tessy	GRAND EPAGNY 1 (X074_119)	0	0	0	0

Epagny Metz-Tessy	GRAND EPAGNY 1 (X074_120)	0	0	0	0
Epagny Metz-Tessy	GRAND EPAGNY 3 (X074_122)	0	0	0	0
Epagny Metz-Tessy	GRAND EPAGNY 3 (X074_124)	0	0	0	0
Epagny Metz-Tessy	GRAND EPAGNY 3 (X074_126)	0	0	0	0
Epagny Metz-Tessy	GRAND EPAGNY 3 (X074_128)	0	0	0	0
Epagny Metz-Tessy	GRAND EPAGNY 3 (X074_130)	0	0	0	0
Epagny Metz-Tessy	RTE DU BOIS DE METZ (X074_53)	0	0	0	0
Epagny Metz-Tessy	RTE DU BOIS DE METZ (X074_55)	0	0	0	0
Epagny Metz-Tessy	RTE DU BOIS DE METZ (X074_56)	0	0	0	0
Epagny Metz-Tessy	RTE DU BOIS DE METZ (X074_57)	0	0	0	0
Epagny Metz-Tessy	RTE DU BOIS DE METZ (X074_59)	0	0	0	0
Epagny Metz-Tessy	RTE DU BOIS DE METZ (X074_60)	0	0	0	0
Epagny Metz-Tessy	RTE DU BOIS DE METZ (X074_61)	0	0	0	0
Epagny Metz-Tessy	RTE DU BOIS DE METZ (X074_62)	0	0	0	0
Epagny Metz-Tessy	RTE DU BOIS DE METZ (X074_63)	0	0	0	0
Epagny Metz-Tessy	RTE DU BOIS DE METZ (X074_64)	0	0	0	0
Epagny Metz-Tessy	RTE DU BOIS DE METZ (X074_65)	0	0	0	0
Epagny Metz-Tessy	RTE DU BOIS DE METZ (X074_66)	0	0	0	0
Epagny Metz-Tessy	RTE DU BOIS DE METZ (X074_67)	0	0	0	0
Epagny Metz-Tessy	RTE DU BOIS DE METZ (X074_68)	0	0	0	0
Epagny Metz-Tessy	GRAND EPAGNY 1 (X074_92)	0	0	0	0
Epagny Metz-Tessy	GRAND EPAGNY 1 (X074_95)	0	0	0	0
Epagny Metz-Tessy	GRAND EPAGNY 1 (X074_96)	0	0	0	0
Epagny Metz-Tessy	GRAND EPAGNY 1 (X074_97)	0	0	0	0
Epagny Metz-Tessy	GRAND EPAGNY 1 (X074_98)	0	0	0	0
Epagny Metz-Tessy	AV DU CENTRE	0	0	0	0
Rumilly	AV GANTIN	22	11	0	0
Rumilly	BD DE L'EUROPE	0	0	0	0
Rumilly	PL D'ARMES	0	0	0	0
Rumilly	R DE L'ANNEXION	4	2	1	3
Rumilly	R JOSEPH BEARD	0	0	0	0
Rumilly	R RENE CASSIN	8	4	0	0
Rumilly	R DU PONT NEUF	0	0	0	0
Thonon-les-Bains	AV D'EVIAN	0	0	0	0
Thonon-les-Bains	AV DE GENEVE	23	11	0	1
Thonon-les-Bains	AV DE SENEVULAZ	0	0	0	0
Thonon-les-Bains	AV DE THUYSET	0	0	0	0
Thonon-les-Bains	AV DES ALLINGES	11	6	0	2

Thonon-les-Bains	AV DES PRES VERTS	0	0	0	0
Thonon-les-Bains	BD DU CANAL	2	1	0	2
Thonon-les-Bains	BD DU PRE CERGUES	0	0	0	0
Thonon-les-Bains	PL DE L'HOTEL DE VILLE	0	0	0	0
Thonon-les-Bains	PL HENRY BORDEAUX	13	7	0	0
Thonon-les-Bains	R DE LA LIBERATION	0	0	0	0
Thonon-les-Bains	R DE LA PAIX	9	5	0	0
Thonon-les-Bains	R DES URSULES	0	0	0	0
Thonon-les-Bains	R MICHAUD	0	0	0	0
Thonon-les-Bains	ANCIENNE D2005 (X074_208)	0	0	0	0
Thonon-les-Bains	ANCIENNE D2005 X074_209)	0	0	0	0
Thonon-les-Bains	ANCIENNE D2005 (X074_25)	0	0	0	0
Thonon-les-Bains	ANCIENNE D2005 (X074_30)	0	0	0	0
Thonon-les-Bains	ANCIENNE D2005 (X074_31)	0	0	0	0
Thonon-les-Bains	ANCIENNE D2005 (X074_32)	0	0	0	0
Thonon-les-Bains	ANCIENNE D2005 (X074_40)	0	0	0	0
Thonon-les-Bains	AV DU GENERAL DE GAULLE	0	0	0	0
Thyez	AV DES ILES	0	0	0	0
Ville-la-Grand	R DE MONTREAL	0	0	0	0
Ville-la-Grand	R DEUX MONTAGNES	0	0	0	0
Ville-la-Grand	AV DES BUCHILLONS	0	0	0	0
Ville-la-Grand	PL DU BAL DES CONSCRITS	0	0	0	0
Ville-la-Grand	R ALBERT HENON	6	3	0	0
Ville-la-Grand	R DE L'ESPERANCE	0	0	0	2
Ville-la-Grand	R DE LA POTTIERE	0	0	0	1
Ville-la-Grand	R DES VOIRONS	0	0	1	2
Ville-la-Grand	R LEON BOURGEOIS	0	0	0	0
Ville-la-Grand	R DU PONT NEUF	0	0	0	0
	D1205	512	256	2	10
	D13	7	4	0	0
	D14	23	11	2	4
	D6	0	0	0	0
	D1206 (AV MARECHAL LECLERC)	0	0	0	0
	D2 (RTE D'ANNEMASSE)	0	0	0	0
	D3 (RTE DE RUMILLY)	0	0	0	0
	D1005	755	378	5	12
	D12	105	52	0	0
	D1201	635	318	9	11
	D1203	143	72	1	2
	D1206	523	261	5	6
	D1212	67	34	0	0
	D145	2	1	0	0
	D14C	0	0	0	0
	D15	0	0	0	0
	D1501	433	217	3	10
	D1506	1	0	1	0
	D1508	488	244	4	11
	D16	41	20	0	3
	D17	11	6	0	2
	D18	6	3	0	0
	D18B	0	0	0	0

	D19	25	12	0	0
	D2	73	36	3	4
	D20	15	7	0	0
	D2201	0	0	0	0
	D2203	16	8	0	0
	D2508	0	0	0	0
	D26	0	0	0	0
	D271	0	0	0	0
	D3	5	3	0	1
	D304	40	20	0	1
	D32	14	7	0	0
	D339	1	0	0	0
	D3508	20	10	4	6
	D39	0	0	0	0
	D46	0	0	0	0
	D5	25	13	0	2
	D61	47	24	0	0
	D9	5	3	0	0
	D902	87	44	2	8
	D902B	0	0	0	0
	D903	314	157	0	3
	D903B	1	1	0	0
	D906A	0	0	0	0
	D907	250	125	0	4
	D908B	0	0	0	0
	D909	129	65	0	2
	D909A	36	18	0	0
	D910	88	44	1	3
	D916	0	0	0	0

Exposition aux effets nuisibles

Communes concernées	Voie	Nombres de personnes affectées par des effets nuisibles		
		Cardiopathie ischémique	Forte gêne	Forte perturbation du sommeil
Ambilly	PL DE LA MARTINIÈRE	0	13	0
Ambilly	R DE LA MARTINIÈRE	0	44	11
Ambilly	R DE MON IDÉE	0	59	15
Ambilly	R DU JURA	0	69	19
Ambilly	R RAVIER	0	75	17
Ambilly / Annemasse	AV LOUIS LACHENAL	2	137	36
Ambilly / Annemasse	R D'ARVE	0	39	5
Annecy	AV BEAUREGARD	0	3	0
Annecy	AV BERTHOLLET	0	70	15
Annecy	AV BOUVARD	0	34	6
Annecy	AV D'ALBIGNY	0	76	16
Annecy	AV D'ALERY	0	15	4
Annecy	AV DE BROGNY (ANNECY-LE-V)	3	238	55
Annecy	AV DE BROGNY (ANNECY)	0	5	1
Annecy	AV DE CHAMBERY (ANNECY)	0	76	20
Annecy	AV DE CHAMP FLEURI	1	158	24
Annecy	AV DE CHEVÈNE	0	92	23
Annecy	AV DE CRAN (ANNECY)	2	181	44
Annecy	AV DE CRAN (CRAN-GEVRIER)	0	22	4
Annecy	AV DE FRANCE	1	139	28
Annecy	AV DE GÈNEVE (ANNECY-LE-V)	8	759	208
Annecy	AV DE GÈNEVE (ANNECY)	0	39	11
Annecy	AV DE GEVRIER	1	210	43
Annecy	AV DE LA PLAINE	5	451	102
Annecy	AV DE LA RÉPUBLIQUE	3	265	67
Annecy	AV DE NOVEL	0	82	17
Annecy	AV DE PRELEVET	0	64	9
Annecy	AV DE THONES	0	61	17
Annecy	AV DE VERT BOIS	0	23	4
Annecy	AV DES BARATTES	0	56	9
Annecy	AV DES CARRES	1	106	22
Annecy	AV DES HIRONDELLES	1	127	27
Annecy	AV DES ÎLES (ANNECY)	0	18	5
Annecy	AV DES NEIGEOS	0	7	1
Annecy	AV DES REGAINS	0	15	2
Annecy	AV DES ROMAINS	0	1	0
Annecy	AV DU PARC DES SPORTS	1	133	32
Annecy	AV DU PARMELAN	0	92	26
Annecy	AV DU PRE CLOSET	0	0	0
Annecy	AV DU PRE DE CHALLES	0	0	0
Annecy	AV DU RHONE (ANNECY)	0	15	3
Annecy	AV DU RHONE (CRAN-GEVRIER)	0	0	0
Annecy	AV DU STAND	0	41	10
Annecy	AV DU THIOU	0	3	0
Annecy	AV GERMAIN PERREARD	0	51	9
Annecy	AV HENRI ZANAROLI	0	25	2
Annecy	AV LUCIEN BOSCHETTI	0	36	8
Annecy	BD COSTA DE BEAUREGARD	2	201	55
Annecy	BD DE LA ROCADE (ANNECY)	1	151	33
Annecy	BD DECOUZ	0	53	10

Annecy	BD DU FIER	3	280	65
Annecy	BD DU LYCEE	0	95	22
Annecy	BD SAINT-BERNARD DE MENTH	0	74	19
Annecy	CHE DE CHATEAU VIEUX	0	7	2
Annecy	CHE DE LA COLLINE (ANNECY	0	91	19
Annecy	CHE DE LA CROIX ROUGE	0	1	0
Annecy	CHE DE PERIAZ	0	0	0
Annecy	CHE DES CLOCHES (ANNECY)	0	0	0
Annecy	CHE DES NATAIS	0	13	2
Annecy	CHE DU MAQUIS	2	184	43
Annecy	ESP DE L'HOTEL DE VILLE	0	7	2
Annecy	FG DES BALMETTES	0	32	7
Annecy	GR D'ALERY	0	121	1
Annecy	PL CARNOT	0	12	0
Annecy	PL HENRI DUNANT	0	13	3
Annecy	QU EUSTACHE CHAPPUIS	0	8	2
Annecy	R COMMANDANT RATEL	0	19	4
Annecy	R DE FRONTENEX	0	58	14
Annecy	R DE L'ARC EN CIEL	0	1	0
Annecy	R DE L'INDUSTRIE	0	29	6
Annecy	R DE LA PESSE	0	31	6
Annecy	R DE LACHAT	1	122	26
Annecy	R DES ANEMONES	0	47	10
Annecy	R DES CARILLONS	0	19	2
Annecy	R DES CYGNES	0	95	26
Annecy	R DES DROITS DE L'HOMME	0	33	8
Annecy	R DES ECOLES	0	21	5
Annecy	R DES MARQUISATS	0	14	4
Annecy	R DES MOUETTES	0	71	15
Annecy	R DES PEROLLES	0	13	1
Annecy	R DES POMMARIES	0	7	1
Annecy	R DES USINES	0	5	0
Annecy	R DU BEL AIR	1	138	31
Annecy	R DU CAPITAINE BAUD	0	9	0
Annecy	R DU PRE DE LA SALLE	0	48	11
Annecy	R DU PRE FAUCON	0	0	0
Annecy	R DU VERNAY	0	8	2
Annecy	R HENRY BORDEAUX	0	80	19
Annecy	R JACQUELINE AURIOL (ANNE	2	178	42
Annecy	R MARC LE ROUX	0	50	11
Annecy	R MARECHAL LECLERC	0	27	6
Annecy	R MARTYRS DE LA DEPORTATI	0	92	20
Annecy	R PAUL CEZANNE	0	20	4
Annecy	R ROBERT SCHUMAN	0	35	8
Annecy	RPT DE L'EUROPE	0	5	1
Annecy	RPT DU VERNAY	0	4	0
Annecy	RPT RENOIR	0	7	1
Annecy	RTE D'ANNECY	0	50	15
Annecy	RTE DE CHEVENNES	0	48	14
Annecy	RTE DE FRANGY	1	117	25
Annecy	RTE DE GENEVE	0	70	14
Annecy	RTE DE LA SALLE	0	1	0
Annecy	RTE DE NANFRAY	0	15	3
Annecy	RTE DE PRINGY (ANNECY-LE-	0	2	0
Annecy	RTE DE THONES	0	80	17

Annecy	RTE DES EMOGNES	0	34	5
Annecy	RTE DU PERIMETRE (ANNECY-	0	97	22
Annecy	RTE DU PERIMETRE (ANNECY)	0	54	6
Annecy	RTE DU PONT DE BROGNY	0	46	6
Annecy	VOI DES ARAVIS	0	0	0
Annecy	PONT DE GEVRIER (X074_100)	0	0	0
Annecy	PONT DE GEVRIER (X074_101)	0	0	0
Annecy	PONT DE GEVRIER (X074_102)	0	0	0
Annecy	PONT DE GEVRIER (X074_103)	0	7	0
Annecy	PONT DE GEVRIER (X074_114)	0	0	0
Annecy	PONT DE GEVRIER (X074_115)	0	5	0
Annecy	AV ALTAIS (X074_140)	0	0	0
Annecy	RTE DE CHEVENNES (X074_197)	0	6	2
Annecy	AV DU RHONE (X074_198)	0	0	0
Annecy	RTE DE CHEVENNES (X074_202)	0	2	0
Annecy	AV DU RHONE (X074_205)	0	11	1
Annecy	AV DES REGAINS (X074_82)	0	0	0
Annecy	PONT DE GEVRIER (X074_93)	0	25	6
Annecy	PONT DE GEVRIER (X074_99)	0	0	0
Annecy	AV PIERRE MENDES FRANCE	0	34	9
Annecy	AV DU GENERAL DE GAULLE	3	157	36
Annecy	RTE DE LA RAVOIRE	0	0	0
Annecy / Chavanod	AV ALTAIS	0	0	0
Annemasse	R DES NEGOCIANTS	0	1	0
Annemasse	AV DE LA GARE	0	5	0
Annemasse	AV DE VERDUN	1	188	35
Annemasse	AV DU LEMAN	0	8	1
Annemasse	AV EMILE ZOLA	1	130	25
Annemasse	AV FLORISSANT	0	79	15
Annemasse	PL ALEXANDRE MORET	0	46	5
Annemasse	PL DE L'ETOILE	0	27	2
Annemasse	R ARISTIDE BRIAND	0	93	23
Annemasse	R D ETREMBIERES	1	106	21
Annemasse	R DE LA RESISTANCE	0	50	10
Annemasse	R DE ROMAGNY	3	269	66
Annemasse	R DES AMOUREUX	2	185	48
Annemasse	R DES ARAVIS	0	14	0
Annemasse	R DU 18 AOUT 1944	0	52	11
Annemasse	R DU BARON DE LOE	0	13	1
Annemasse	R DU CHABLAIS	1	151	33
Annemasse	R DU FAUCIGNY	0	63	14
Annemasse	R DU MOLE	1	161	39
Annemasse	R DU PETIT MALBRANDE	0	63	12
Annemasse	R DU SALEVE	1	131	32
Annemasse	R JEAN MERMOZ	0	52	10
Annemasse	R LEANDRE VAILLAT	0	48	11
Annemasse	route de Bonneville	4	438	110
Annemasse	RTE DES VALLEES	2	220	46
Annemasse	rue de Geneve	0	6	1
Annemasse	rue du Clos Fleury	0	74	17

Annemasse	R DU MOLE (X074_52)	0	42	8
Annemasse	AV PIERRE MENDES FRANCE	2	120	25
Annemasse – Ville-la-Grand	R DU VIEUX CHATEAU	0	59	14
Annemasse – Ville-la-Grand	R DES BUCHILLONS	0	0	0
Annemasse – Ville-la-Grand	R DES ESSERTS	0	0	0
Chavanod	RTE DE CRAN-GEVRIER	0	0	0
Chavanod	AV ALTAIS (X074_131)	0	0	0
Chavanod	AV ALTAIS (X074_132)	0	0	0
Chavanod	AV ALTAIS (X074_133)	0	0	0
Chavanod	AV ALTAIS (X074_134)	0	0	0
Chavanod	AV ALTAIS (X074_135)	0	0	0
Chavanod	AV ALTAIS (X074_136)	0	0	0
Chavanod	AV ALTAIS (X074_137)	0	0	0
Chavanod	AV ALTAIS (X074_138)	0	0	0
Chavanod	AV ALTAIS (X074_139)	0	0	0
Chavanod	AV ALTAIS (X074_141)	0	0	0
Cluses	AV DE LA LIBERATION	0	34	10
Cluses	AV DE MARGENCEL	0	9	2
Cluses	AV DU MONT BLANC	0	9	4
Cluses	AV GEORGES CLEMENCEAU	2	240	48
Cluses	AV PAUL BECHET	0	62	15
Cluses	GRANDE RUE	0	65	18
Cluses	PL CHARLES DE GAULLE	0	13	0
Cluses	PL DES ALLOBROGES	0	22	3
Cluses	R DES BUTTES	0	4	0
Epagny Metz-Tessy	RTE DE BELLEGARDE	0	36	9
Epagny Metz-Tessy	GRAND EPAGNY 1 (X074_116)	0	0	0
Epagny Metz-Tessy	GRAND EPAGNY 1 (X074_117)	0	0	0
Epagny Metz-Tessy	GRAND EPAGNY 1 (X074_118)	0	0	0
Epagny Metz-Tessy	GRAND EPAGNY 1 (X074_119)	0	0	0
Epagny Metz-Tessy	GRAND EPAGNY 1 (X074_120)	0	0	0
Epagny Metz-Tessy	GRAND EPAGNY 3 (X074_122)	0	0	0
Epagny Metz-Tessy	GRAND EPAGNY 3 (X074_124)	0	0	0
Epagny Metz-Tessy	GRAND EPAGNY 3 (X074_126)	0	0	0
Epagny Metz-Tessy	GRAND EPAGNY 3 (X074_128)	0	0	0
Epagny Metz-Tessy	GRAND EPAGNY 3 (X074_130)	0	0	0
Epagny Metz-Tessy	RTE DU BOIS DE METZ (X074_53)	0	2	0
Epagny Metz-Tessy	RTE DU BOIS DE METZ (X074_55)	0	0	0
Epagny Metz-Tessy	RTE DU BOIS DE METZ (X074_56)	0	0	0
Epagny Metz-Tessy	RTE DU BOIS DE METZ (X074_57)	0	0	0
Epagny Metz-Tessy	RTE DU BOIS DE METZ (X074_59)	0	0	0
Epagny Metz-Tessy	RTE DU BOIS DE METZ	0	0	0

	(X074_60)			
Epagny Metz-Tessy	RTE DU BOIS DE METZ (X074_61)	0	4	0
Epagny Metz-Tessy	RTE DU BOIS DE METZ (X074_62)	0	0	0
Epagny Metz-Tessy	RTE DU BOIS DE METZ (X074_63)	0	7	2
Epagny Metz-Tessy	RTE DU BOIS DE METZ (X074_64)	0	0	0
Epagny Metz-Tessy	RTE DU BOIS DE METZ (X074_65)	0	0	0
Epagny Metz-Tessy	RTE DU BOIS DE METZ (X074_66)	0	0	0
Epagny Metz-Tessy	RTE DU BOIS DE METZ (X074_67)	0	6	0
Epagny Metz-Tessy	RTE DU BOIS DE METZ (X074_68)	0	0	0
Epagny Metz-Tessy	GRAND EPAGNY 1 (X074_92)	0	0	0
Epagny Metz-Tessy	GRAND EPAGNY 1 (X074_95)	0	0	0
Epagny Metz-Tessy	GRAND EPAGNY 1 (X074_96)	0	0	0
Epagny Metz-Tessy	GRAND EPAGNY 1 (X074_97)	0	0	0
Epagny Metz-Tessy	GRAND EPAGNY 1 (X074_98)	0	0	0
Epagny Metz-Tessy	AV DU CENTRE	0	0	0
Rumilly	AV GANTIN	1	162	41
Rumilly	BD DE L'EUROPE	0	0	0
Rumilly	PL D'ARMES	0	49	8
Rumilly	R DE L'ANNEXION	0	10	3
Rumilly	R JOSEPH BEARD	0	12	3
Rumilly	R RENE CASSIN	0	27	7
Rumilly	R DU PONT NEUF	0	16	4
Thonon-les-Bains	AV D'EVIAN	0	65	13
Thonon-les-Bains	AV DE GENEVE	1	111	21
Thonon-les-Bains	AV DE SENEVULAZ	0	2	0
Thonon-les-Bains	AV DE THUYSET	0	8	1
Thonon-les-Bains	AV DES ALLINGES	0	73	16
Thonon-les-Bains	AV DES PRES VERTS	0	1	0
Thonon-les-Bains	BD DU CANAL	0	62	17
Thonon-les-Bains	BD DU PRE CERGUES	0	14	2
Thonon-les-Bains	PL DE L'HOTEL DE VILLE	0	7	2
Thonon-les-Bains	PL HENRY BORDEAUX	0	19	5
Thonon-les-Bains	R DE LA LIBERATION	0	29	6
Thonon-les-Bains	R DE LA PAIX	0	11	1
Thonon-les-Bains	R DES URSULES	0	23	5
Thonon-les-Bains	R MICHAUD	0	10	2
Thonon-les-Bains	ANCIENNE D2005 (X074_208)	0	1	0
Thonon-les-Bains	ANCIENNE D2005 (X074_209)	0	13	1
Thonon-les-Bains	ANCIENNE D2005 (X074_25)	0	0	0
Thonon-les-Bains	ANCIENNE D2005 (X074_30)	0	0	0
Thonon-les-Bains	ANCIENNE D2005 (X074_31)	0	0	0
Thonon-les-Bains	ANCIENNE D2005 (X074_32)	0	0	0
Thonon-les-Bains	ANCIENNE D2005 (X074_40)	0	0	0
Thonon-les-Bains	AV DU GENERAL DE GAULLE	2	157	36
Thyez	AV DES ILES	0	28	6
Ville-la-Grand	R DE MONTREAL	0	2	0
Ville-la-Grand	R DEUX MONTAGNES	0	1	0
Ville-la-Grand	AV DES BUCHILLONS	0	0	0
Ville-la-Grand	PL DU BAL DES CONSCRITS	0	3	0
Ville-la-Grand	R ALBERT HENON	0	56	12
Ville-la-Grand	R DE L'ESPERANCE	1	111	29
Ville-la-Grand	R DE LA POTTIERE	0	11	2
Ville-la-Grand	R DES VOIRONS	1	166	39

Ville-la-Grand	R LEON BOURGEOIS	0	14	0
Ville-la-Grand	R DU PONT NEUF	0	61	12
	D1205	28	1800	401
	D13	0	58	11
	D14	0	82	19
	D6	0	2	0
	D1206 (AV MARECHAL LECLERC)	0	1	0
	D2 (RTE D'ANNEMASSE)	0	1	0
	D3 (RTE DE RUMILLY)	0	0	0
	D1005	23	1463	339
	D12	2	157	41
	D1201	37	2309	517
	D1203	9	599	128
	D1206	25	1565	330
	D1212	3	280	69
	D145	0	23	5
	D14C	0	0	0
	D15	0	4	0
	D1501	15	1024	256
	D1506	0	42	8
	D1508	21	1347	325
	D16	2	181	39
	D17	0	69	18
	D18	0	65	17
	D18B	0	0	0
	D19	8	590	113
	D2	5	361	84
	D20	0	32	7
	D2201	0	60	14
	D2203	0	74	17
	D2508	0	31	2
	D26	0	0	0
	D271	0	4	1
	D3	0	62	12
	D304	2	166	38
	D32	0	33	9
	D339	0	19	6
	D3508	4	266	43
	D39	0	0	0
	D46	0	6	1
	D5	1	120	29
	D61	1	67	18
	D9	0	42	9
	D902	3	256	61
	D902B	1	109	19
	D903	12	809	191
	D903B	0	7	2
	D906A	0	0	0
	D907	10	667	154
	D908B	0	1	0
	D909	6	422	102
	D909A	1	146	37
	D910	4	272	62
	D916	0	12	2

6 Précisions locales

La modélisation acoustique, par sa vocation de représentation à grande échelle du territoire, peut représenter de façon approximative certaines particularités locales. Dans le cadre de l'élaboration des plans de prévention du bruit dans l'environnement, les gestionnaires pourront toutefois compléter la modélisation arrêtée à l'aide d'évaluations acoustiques localisées.

7 Conclusion

Le présent rapport constitue le résumé non technique des cartes de bruit stratégiques du réseau routier non concédé du département 074.

Il fait état de l'exposition sonore des populations et des établissements sensibles, de leur exposition aux effets nuisibles du bruit ainsi que des surfaces affectées par le bruit. Après avoir été arrêtés par le préfet de département, les résultats de cette étude seront transmis à la Commission Européenne et mis à la disposition du public.

Ces résultats constituent des éléments de diagnostic préalables à l'établissement des plans de prévention du bruit dans l'environnement et à ce titre, ils devront être transmis aux autorités compétentes en charge de l'établissement de ces plans.



RÉPUBLIQUE
FRANÇAISE

*Liberté
Égalité
Fraternité*



Cerema

CLIMAT & TERRITOIRES DE DEMAIN

Cerema Direction Infrastructure de Transports et Matériaux – 110 rue de Paris 77171 Sourdun

Siège social : Cité des mobilités - 25, avenue François Mitterrand - CS 92 803 - F-69674 Bron Cedex - Tél : +33 (0)4 72 14 30 30

www.cerema.fr



@ceremacom



@Cerema