

Identification

Identifiant	74SIS02356
Nom usuel	DECHARGE de Nangy
Adresse	Route des Thiollaz
Lieu-dit	Sauvy
Département	HAUTE-SAVOIE - 74
Commune principale	NANGY - 74197
Autre(s) commune(s)	NANGY - 74197
Caractéristiques du SIS	Le site a accueilli la décharge communale d'ordures ménagères de Nangy
Etat technique	
Observations	

Références aux inventaires

Organisme	Base	Identifiant	Lien
Administration - DREAL	Base BASOL	74.0070	http://basol.developpement-durable.gouv.fr/fiche.php?page=1&index_sp=74.0070

Sélection du SIS

Statut	Consultable
Critère de sélection	
Commentaires sur la sélection	

Caractéristiques géométriques générales

Coordonnées du centroïde	954487.0 , 6566261.0 (Lambert 93)
Superficie totale	68575 m ²
Perimètre total	1204 m

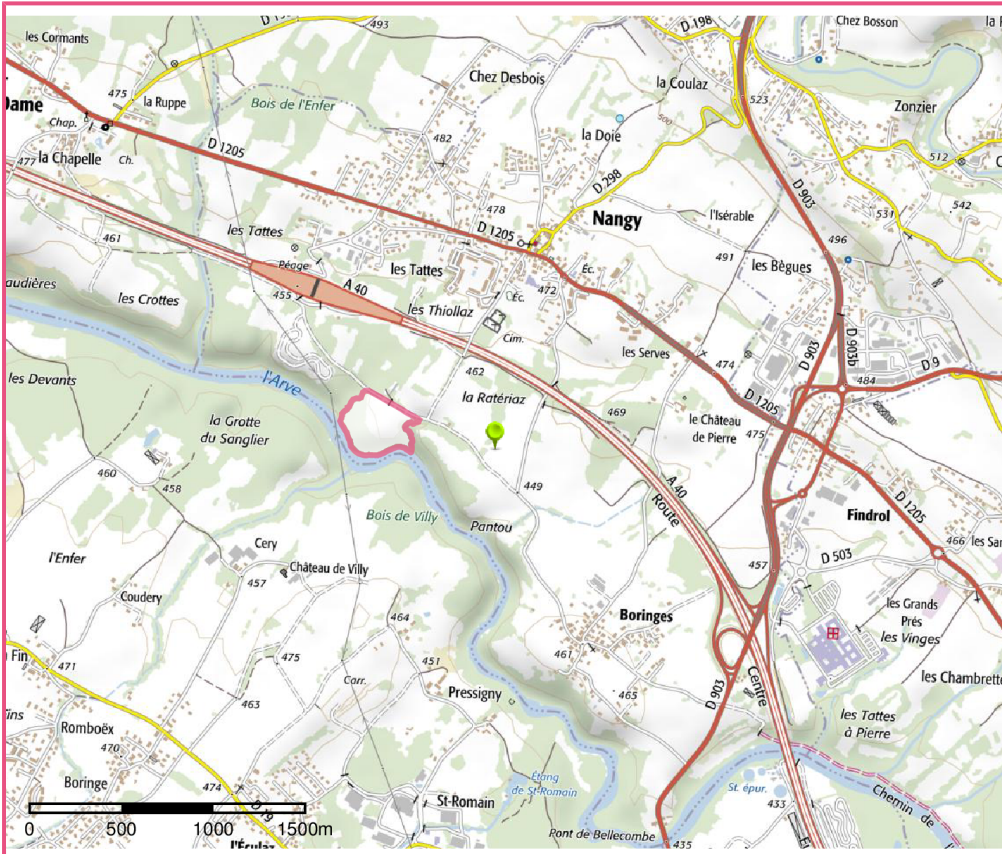
Liste parcellaire cadastrale


Date de vérification du
parcellaire

Commune	Section	Parcelle	Date génération
NANGY	OA	682	19/12/2017
NANGY	OA	686	
NANGY	OA	688	
NANGY	OA	1889	
NANGY	OA	1890	
NANGY	OA	1891	
NANGY	OA	1893	
NANGY	OA	1894	
NANGY	OA	1892	
NANGY	OA	1895	
NANGY	OA	1896	
NANGY	OA	1897	
NANGY	OA	1898	
NANGY	OA	1899	19/12/2017
NANGY	OA	1900	
NANGY	OA	1901	
NANGY	OA	1902	
NANGY	OA	1903	
NANGY	OA	1904	
NANGY	OA	1905	
NANGY	OA	1906	
NANGY	OA	1907	
NANGY	OA	1908	
NANGY	OA	1909	
NANGY	OA	1910	
NANGY	OA	1911	
NANGY	OA	1912	

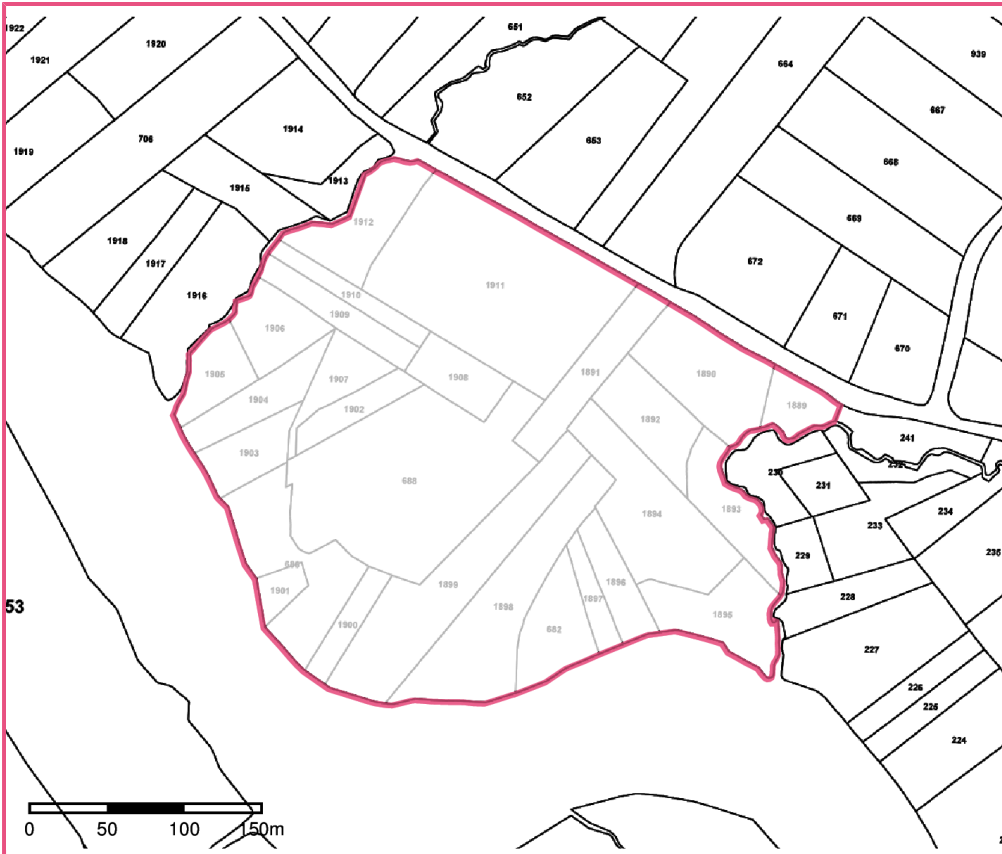
Documents


Cartographie



 Périimètre du SIS
 Cartes IGN - IGN

Identifiant : 74SIS02356



 Périimètre du SIS
 Parcelles cadastrales - IGN

Identifiant : 74SIS02356