








Plan de Prévention des Risques naturels prévisibles

SAINT JORIOZ

Carte des enjeux

LEGENDE

	Zone non urbanisée (forêt, prairies, terrains agricoles)		Parking
	Zone urbanisée		Equipements sportifs
	Zones d'activités (artisanales ou industrielles)		Camping
	ZAC de la Tuilerie (aménagement en cours)		

① Mairie ② Eglise ③ Gendarmerie

④ Ecoles ⑤ Plage

 Axes routiers structurants
(Routes départementales)

 Lignes électriques THT

 Piste cyclable