

Commune de Mésigny

DOSSIER PHOTOGRAPHIQUE :

Vue représentative de la commune

Principaux phénomènes recensés


Principaux ouvrages de protection



Photographies des événements



Mesigny-EH1 : Au Sud de Chamarande –
Vue sur la zone humide située derrière la station de pompage.




Mesigny-EG1 : Thalweg boisé entre Chez Botton et
Vengeur – Glissements et affouillements de berges.


Photographies des événements



Photographies des ouvrages



Mesigny-OGT1 : Ruisseau des Petites Usses, en amont du pont des Balmettes – Confortement de la rive droite par enrochements.



Mesigny-OGT2 : Ruisseau des Petites Usses, en amont du pont de la Mure – Confortement de la rive gauche par enrochements.