






Commune de Scientrier
Carte des aléas naturels





Echelle : 1 / 10 000

CARACTÉRISATION DES ZONES





Degré d'aléas

-  Aléa fort (3)
-  Aléa moyen (2)
-  Aléa faible (1)
-  Aléa nul (0)
-  Limite communale

Type de phénomène :

-  Glissement de terrain
-  Inondation
-  Débordement torrentiel
-  Zone humide

Degré d'aléas :

-  3
 -  2
 -  1
 -  0
- (voir définition ci-contre)

Exemple : **G3**

carte réalisée dans le cadre de l'élaboration du dossier d'information préventive notifié par le Préfet le 07 novembre 2011
COPYRIGHT IGN BD CARTO © - "Reproduction interdite"

