




## Extrait de la carte réglementaire du P.P.R.I.

### Commune de NANGY







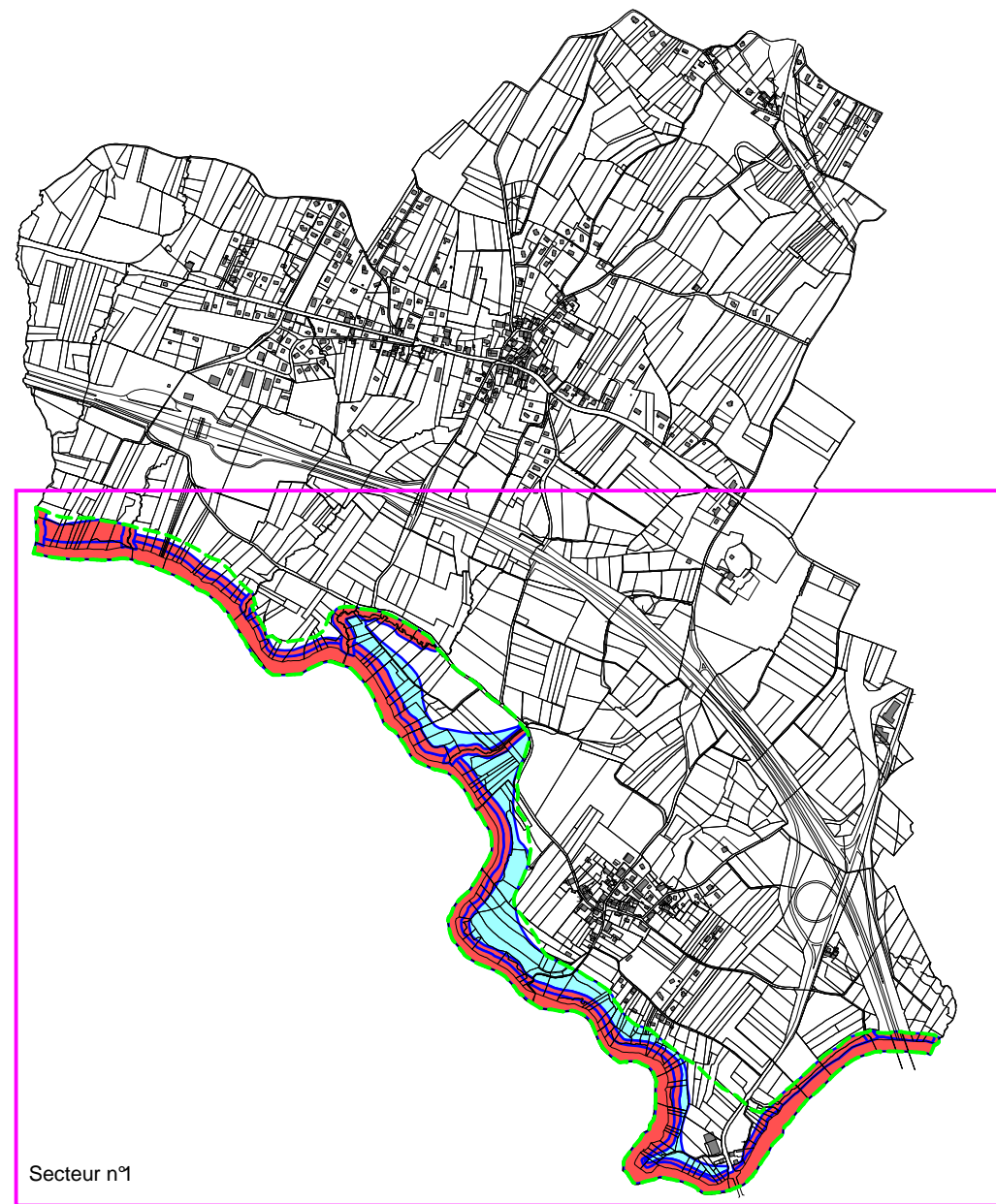
#### Legende

##### Réglementation des zones

-  Zone de risque fort  
Inconstructible
-  Zone de risque modéré  
Constructible sous conditions
-  Zone de risque négligeable ou nul  
Non réglementé par le P.P.R.

##### Identification des zones

-  Réglements applicables
-  X1  
Numéro de zone
-  Limite périmètre réglementaire
-  Secteurs



Secteur n°1