






Commune de Saint-Sylvestre
Carte des aléas naturels

Echelle : 1 / 10 000

CARACTÉRISATION DES ZONES

Degré d'aléas		Type de phénomène :		Degré d'aléas :	
	Aléa fort (3)	G	Glissement de terrain	3	(voir définition ci-contre)
	Aléa moyen (2)	T	Débordement torrentiel	2	
	Aléa faible (1)	H	Zone humide	1	
	Aléa nul (0)			0	
		Limite communale			

carte réalisée dans le cadre de l'élaboration du dossier d'information préventive notifié par le Préfet le 07 novembre 2011
COPYRIGHT IGN BD CARTO © - "Reproduction interdite"

