



**PRÉFET
DE LA HAUTE-SAVOIE**

*Liberté
Égalité
Fraternité*

Direction départementale des territoires
Service eau environnement
Cellule gestion de la ressource en eau

Le préfet de la Haute-Savoie
Chevalier de la Légion d'honneur
Chevalier de l'ordre national du Mérite

Annecy, le **16 MAI 2022**

ARRÊTÉ n° DDT-2022-0710
« Arrêté-cadre sécheresse »

**fixant le cadre des mesures de gestion et de préservation
de la ressource en eau en période de sécheresse**

VU le code de l'environnement, notamment ses articles L211-3 et R211-66 à R211-70 concernant les mesures de limitations des usages de l'eau en cas de sécheresse ou à un risque de pénurie ;

VU le décret n° 2004-374 du 29 avril 2004 relatif au pouvoir des préfets, à l'organisation et à l'action des services de l'État dans les régions et les départements, modifié ;

VU le décret du 29 juillet 2020 portant nomination de M. Alain ESPINASSE, préfet, en qualité de préfet de la Haute-Savoie ;

VU le décret n° 2021-795 du 23 juin 2021 relatif à la gestion quantitative de la ressource en eau et à la gestion des situations de crise liées à la sécheresse,

VU l'arrêté 21-327 du 23 juillet 2021 du préfet de la région Auvergne-Rhône-Alpes, coordonnateur du bassin Rhône-Méditerranée, relatif au renforcement de la coordination des mesures de gestion de la sécheresse sur le bassin Rhône-Méditerranée ;

VU l'instruction du préfet de région Auvergne-Rhône-Alpes du 15 juillet 2021 relatif à la gestion coordonnée des épisodes de sécheresse ;

VU le schéma directeur d'aménagement et de gestion des eaux (SDAGE) du bassin Rhône-Méditerranée 2016-2021 approuvé le 3 décembre 2015 ;

VU l'arrêté préfectoral cadre n° DDT-2018-1287 du 18 juillet 2018 relatif à la mise en place de mesures coordonnées et progressives de limitation des usages de l'eau par bassin versant en cas de sécheresse ;

VU la circulaire du 18 mai 2011 relative aux mesures exceptionnelles de limitation ou de suspension des usages de l'eau en période de sécheresse ;

VU la note d'orientation pour l'élaboration des arrêtés-cadre sécheresse du 31 mars 2014 ;

VU le guide de mise en œuvre des mesures de restriction des usages de l'eau en période de sécheresse de juin 2021 ;

VU la consultation des membres du comité ressource en eau du département de la Haute-Savoie ;

VU l'avis favorable du comité ressource en eau ;

VU la consultation du public du 6 au 27 avril 2022 et la synthèse du 16 mai 2022 ;

CONSIDÉRANT que des mesures de restriction ou d'interdiction provisoires des usages de l'eau sont susceptibles d'être rendues nécessaires pour la préservation de la santé, de la salubrité publique, de l'alimentation en eau potable, pour la préservation des écosystèmes aquatiques et la protection des ressources en eau ;

CONSIDÉRANT que la manœuvre des ouvrages hydrauliques et les prélèvements incontrôlés sont de nature à aggraver la situation hydrologique précaire des cours d'eau en période d'étiage ;

SUR proposition de monsieur le secrétaire général de la préfecture ;

ARRÊTE

ARTICLE 1 - Abrogation

L'arrêté préfectoral cadre n° DDT-2018-1287 du 18 juillet 2018 relatif à la mise en place de mesures coordonnées et progressives de limitation des usages de l'eau par bassin versant en cas de sécheresse est abrogé.

ARTICLE 2 - Objet

Le présent arrêté définit pour le département de la Haute-Savoie les mesures coordonnées de gestion des usages de la ressource en eau lors des situations de sécheresse ou de pénurie.

Il a pour objet :

- Article 5 : de délimiter des bassins de gestion cohérents du point de vue de l'évolution de la ressource en fonction des conditions climatiques appelées « zones d'alerte », où s'appliquent des mesures de limitation ou de suspension des prélèvements et des usages en période d'étiage de la ressource ;
- Article 6 : de préciser, pour chacun de ces bassins de gestion, les référentiels de mesures et d'observations de l'évolution en temps réel de l'état de la ressource ;
- Article 7 : de qualifier, en fonction du niveau de ces indicateurs, quatre situations de gestion-type : vigilance, alerte, alerte renforcée, crise par référence à une situation dite normale ;
- Article 8 : de définir des seuils permettant d'apprécier la situation effectivement connue pour chaque zone d'alerte et justifiant le déclenchement de mesures spécifiques adaptées ;
- Article 9 : de définir les mesures de restriction temporaire des prélèvements et des usages de l'eau adaptées à chacune des situations-type.

ARTICLE 3 - Champ d'application

Les mesures du présent arrêté s'appliquent sur l'ensemble du département. Elles concernent les eaux superficielles et leur nappe d'accompagnement (à l'exception du Rhône) ainsi que les nappes d'eaux souterraines.

Des dispositions sont, en outre, prévues pour les usages non prioritaires exercés sur les eaux distribuées par le réseau d'eau potable. Pour ces dernières dispositions, il n'est pas tenu compte de

l'origine de l'eau (superficielle ou souterraine venant ou non d'une autre zone de gestion), mais seulement de la commune de consommation.

Ces mesures de gestion concernent l'ensemble des usagers : particuliers, collectivités, agriculteurs et industriels.

Les prescriptions définies ne s'appliquent pas aux prélèvements effectués en vue d'assurer l'intervention des services d'incendie et de secours.

ARTICLE 4 - Comité ressource en eau

Un comité ressource en eau est créé et placé sous la responsabilité du chef de la mission inter-services de l'eau et de la nature (MISEN). Il se réunit autant que de besoin, pour suivre de façon approfondie l'évolution des débits et des niveaux des nappes souterraines, et pour proposer les mesures appropriées.

Les membres du comité sont présentés en annexe 1.

ARTICLE 5 - Délimitation des zones d'alerte

Des mesures de restriction ou d'interdiction provisoires des usages de l'eau sont susceptibles d'être prises de façon coordonnée sur chacune des zones d'alerte suivantes :

- Arve amont
- Arve aval
- Arve médian
- Chéran
- Dranses
- Fier
- Genevois
- Sud-Ouest Lémanique
- Usses

Le préfet de Savoie est coordonnateur pour la zone d'alerte du Chéran.

La liste des communes concernées par chacune des zones d'alerte est reprise à l'annexe 2. Chaque commune appartient à une unique zone d'alerte.

L'annexe 3 présente le découpage des zones d'alerte.

ARTICLE 6 - Référentiel de mesures et d'observations

L'évaluation de la situation des zones d'alerte visés à l'article 5 est basée sur l'observation hebdomadaire du débit de stations hydrométriques de référence (cf. annexes 4), choisis pour :

- leur représentativité du comportement de la ressource en eau de l'ensemble de la zone d'alerte ;
- leur aptitude à être mobilisés en temps réel ;
- l'existence pour chacun d'eux d'un suivi fiable et régulier supérieur à 10 ans.

Le seuil de gravité de la sécheresse de chaque secteur est déterminé par le seuil atteint par au moins 50 % des stations de référence, de ce secteur. Le seuil pourra être considéré atteint par analogie avec l'ensemble des secteurs du département, en cas de défaillance des stations de mesures.

Lorsqu'un seuil est atteint sur l'une des zones d'alerte visés à l'article 5, et quelle que soit la période de l'année, les mesures correspondantes reprises dans l'article 9 du présent arrêté peuvent être mises en œuvre par le préfet sur le secteur concerné, en fonction des observations complémentaires ci-dessous.

Ces observations ne sont pas exclusives. Des expertises locales complémentaires sont sollicitées :

- hydrologie des cours d'eau : observations des écoulements et assecs (réseau ONDE de l'OFB), données issues des structures porteuses de contrats de bassins ou de rivières ;
- niveau des nappes et débit des sources issues des données de suivi du Conseil départemental ;
- données météorologiques (Météo France) : pluviométrie, température, niveau d'évapotranspiration, situation hydrique des sols...

Ces mesures sont prescrites de façon uniforme sur l'ensemble du secteur par arrêté préfectoral, sauf exception.

Elles peuvent être levées de façon anticipée dès lors que les débits ou les niveaux moyens journaliers dépassent durablement les seuils concernés, pendant une période d'au moins 10 jours.

ARTICLE 7 - Qualification des situations de gestion-type

Concernant les situations de sécheresse, les mesures sont graduées selon les quatre niveaux de gravité suivants :

Vigilance : la tendance hydrologique laisse pressentir un risque de crise à court ou moyen terme et la situation est susceptible de s'aggraver en l'absence de pluies significatives dans les semaines ou mois à venir. La situation ne conduit pas à une concurrence entre usages, le fonctionnement biologique des milieux aquatiques étant satisfait, mais elle déclenche des mesures de communication et de sensibilisation du grand public et des professionnels.

Alerte : la coexistence de tous les usages et le bon fonctionnement des milieux n'est plus assurée. Les premières mesures de restrictions effectives des usages de l'eau sont mises en place.

Alerte renforcée : ce niveau est une aggravation du niveau d'alerte. Tous les prélèvements ne peuvent plus être simultanément satisfaits. Les mesures de restriction des usages sont renforcées, afin de ne pas atteindre le niveau de crise.

Crise : il est nécessaire de réserver les capacités de la ressource pour l'alimentation en eau potable des populations, pour les usages en lien avec la santé, la salubrité publique, la sécurité civile, la sécurité des installations industrielles, l'abreuvement des animaux et de préserver les fonctions biologiques des cours d'eau.

ARTICLE 8 - Définition des seuils de déclenchement

Pour chacune des stations hydrologiques de l'annexe 4, des seuils d'alerte sont définis en application de la note d'orientation pour l'élaboration des arrêtés-cadre sécheresse du 31 mars 2014 :

Pour les eaux superficielles :

- vigilance : VCN3 décadaire observé ayant une probabilité 1/2 de se produire chaque année ;
- alerte : VCN3 décadaire observé ayant une probabilité 1/5 de se produire chaque année ;
- alerte renforcée : VCN3 décadaire observé ayant une probabilité 1/10 de se produire chaque année ;
- crise : VCN3 décadaire observé ayant une probabilité 1/20 de se produire chaque année.

Le VCN3 (Volume Consécutif miNimal) décadaire correspond à la moyenne des 3 jours consécutifs les plus bas sur une période de 10 jours.

Les débits de référence définis pour chaque station hydrométrique figurent en annexe 5.

Pour les eaux souterraines :

Les seuils sont définis pour chaque mois de l'année, sur la base des données statistiques de niveaux des nappes sur la période considérée (profondeur de nappe traduite en altitude NGF).

- vigilance : niveau de nappe moyen mensuel, de fréquence biennale (1 an/2) ;
- alerte : niveau de nappe moyen mensuel, de fréquence quinquennale (1 an/5) ;
- alerte renforcée : niveau de nappe moyen mensuel, de fréquence décennale (1 an/10) ;
- crise : niveau de nappe moyen mensuel, de fréquence vicennale (1 an/20).

Les niveaux de référence définis pour chaque station piézométrique figurent en annexe 5.

Une station de référence est considérée comme ayant atteint un seuil lorsque le débit, pour les eaux superficielles, moyen journalier est inférieur à un seuil donné pendant au moins 5 jours sur 7 consécutifs. Lorsque le débit ou le niveau moyen journalier repasse à un niveau supérieur à un seuil donné pendant au moins 10 jours consécutifs, le seuil sera considéré comme franchi.

Sur chacune de ces stations, les mesures de débit des eaux superficielles ou le niveau piézométrique des eaux souterraines sont effectuées en continu. Ces données sont mises à jour au moins une fois par semaine en période d'étiage et peuvent être consultées sur le site <http://rdbbrmc.com/hydroreel2/index.php> ou <http://www.adeseaufrance.fr/>.

ARTICLE 9 - Mesures de restriction temporaire des prélèvements et des usages de l'eau adaptées à chacune des situations type

Le tableau figurant en annexe 6 définit, pour chaque situation de gestion-type de l'article 7, les mesures de restrictions temporaires des prélèvements et des usages de l'eau quel que soit le type de ressource sollicité (réseau d'eau potable, forage, pompage en rivière...), à l'exception des stockages constitués avant la mise en œuvre des mesures de restriction ou d'interdiction.

Les usages de l'eau provenant des réseaux d'eau potable publics et privés sont prioritairement réservés à la satisfaction des besoins en alimentation en eau potable. Il est de la responsabilité des maires de prendre les mesures nécessaires et de réglementer certains usages en fonction de l'évolution de la situation locale en matière d'approvisionnement en eau, dans l'objectif de satisfaire en priorité l'alimentation en eau potable.

Conformément à l'article L. 2212-2 du code général des collectivités territoriales, le maire peut, sur le territoire communal, prendre des mesures plus restrictives telles que l'arrêt et la limitation de certains usages non prioritaires de l'eau sur le réseau d'alimentation en eau potable. Un modèle d'arrêté est proposé sur le site internet de l'État.

Ces dispositions seront suspendues ou renforcées par arrêté préfectoral, selon l'évolution de la situation hydro-climatique.

Ces mesures ne s'appliquent pas dans le cadre de la sécurité publique (lutte contre l'incendie en particulier), d'un impératif sanitaire et de l'utilisation directe d'eaux de pluie récupérées : eaux de toitures ou espace imperméabilisé ainsi que les eaux s'écoulant naturellement vers une retenue.

Au niveau crise, tous les prélèvements dans les cours d'eau et dans leur nappe d'accompagnement sont interdits, à l'exception des prélèvements autorisés par l'annexe 6 et ceux destinés à la consommation humaine ou à des opérations de secours, notamment la défense incendie. Les stocks d'eau sont réquisitionnés.

ARTICLE 10 - Mesures dérogatoires

Des dérogations locales et ponctuelles sur les mesures de restrictions ci-dessus peuvent être accordées par le Préfet. Les demandes de dérogations sont à adresser au service de police de l'eau de la DDT. Elles comporteront le volume sollicité, la période d'utilisation et la justification de la demande.

ARTICLE 11 - Voies et délais de recours

Le présent arrêté peut faire l'objet d'un recours contentieux devant le tribunal administratif de Grenoble dans un délai de deux mois à compter de sa publication au recueil des actes administratifs et dans deux journaux locaux.

Il peut également faire l'objet d'un recours gracieux dans le délai de deux mois. Ce recours administratif prolonge de deux mois le délai de recours contentieux.

La saisine de la juridiction administrative peut se faire par voie dématérialisée via le portail « Télérecours citoyens », accessible à l'adresse suivante : www.telerecours.fr.

ARTICLE 12 : Publicité

Le présent arrêté sera publié au recueil des actes administratifs de la préfecture de la Haute-Savoie et affiché en mairies du département.

Des avis seront diffusés dans deux journaux locaux distribués dans le département.

Les arrêtés spécifiques classant les secteurs hydrographiques selon les niveaux définis à l'article 5 sont adressés aux communes des secteurs concernés et insérés dans deux journaux.

Le présent arrêté-cadre et les arrêtés mentionnés à l'alinéa précédent sont consultables sur le site internet de la préfecture de Haute-Savoie (<http://haute-savoie.gouv.fr>) et sur le site ministériel dédié à la gestion de la ressource en eau en période de sécheresse (<http://propluvia.developpement-durable.gouv.fr>).

Une copie du présent arrêté est adressée :

- au directeur de l'eau et de la biodiversité du ministère de l'écologie, du développement durable et de l'énergie ;
- au préfet de la région Rhône-Alpes, coordonnateur du bassin Rhône-Méditerranée.

ARTICLE 13 : Exécution

MM. le secrétaire général de la préfecture, le sous-préfet de Bonneville, le sous-préfet de Saint-Julien-en-Genevois, le sous-préfet de Thonon-les-Bains, le directeur départemental des territoires, Mmes et MM. les maires du département, MM. le délégué territorial Savoie-Haute-Savoie de l'ARS, le commandant du groupement de Gendarmerie de la Haute-Savoie, le directeur de défense et de protection civile et le chef du service départemental de l'OFB sont chargés, chacun en ce qui le concerne, de l'exécution du présent arrêté qui sera publié au recueil des actes administratifs de la préfecture.

Le préfet



Alain ESPINASSE

Annexe 1-Composition du comité ressource en eau

- les parlementaires de Haute-Savoie
- les services de l'État :
 - Agence régionale de santé
 - Direction départementale de l'emploi, du travail et des solidarités
 - Direction départementale de la protection des populations
 - Direction départementale de la sécurité publique
 - Direction départementale des territoires
 - Direction régionale de l'agriculture, de l'agro-alimentaire et de la forêt
 - Direction régionale de l'environnement, de l'aménagement et du logement
 - Gendarmerie
 - Météo-France
 - Office français de la biodiversité
 - Office national des forêts
 - Préfecture
 - Service départemental d'incendie et de secours
- le Conseil départemental
- l'Association des maires
- les principales collectivités responsables de contrats de rivières et distributrices d'eau potable (Annemasse aggro, Grand Annecy, Thonon Agglomération, CC du Genevois, CC du canton de Rumilly, CC Pays de Cruseilles, SILA, SM3A, SIAC, SMIAC, SMBVA, SYR'USSES, CLE du SAGE de l'Arve)
- EDF
- la Chambre de commerce et d'industrie
- les représentants du monde agricole (la Chambre d'agriculture Savoie-Mont-Blanc, la FDSEA, les jeunes agriculteurs, la confédération paysanne, la MSA, la société d'économie alpestre)
- la fédération départementale des APPMA
- ASTERS
- FNE
- la Fédération des syndicats hôteliers, cafetiers et restaurateurs, le MEDEF Haute-Savoie
- l'Association Que Choisir Haute-Savoie
- Domaines skiables de France et les principaux exploitants de domaines skiables du département (Grand Bornand, Les Gets, Morzine, Praz sur Arly, la compagnie du Mont-Blanc, la compagnie des Alpes, La Clusaz).

Commune	INSEE	Zone d'alerte
ABONDANCE	74001	Dranses
ALBY-SUR-CHERAN	74002	Chéran
ALEX	74003	Fier
ALLEVES	74004	Chéran
ALLINGES	74005	Sud-Ouest Lémanique
ALLONZIER-LA-CAILLE	74006	Usses
AMANCY	74007	Arve aval
AMBILLY	74008	Arve aval
ANDILLY	74009	Usses
ANNECY	74010	Fier
ANNECY-LE-VIEUX	74011	Fier
ANNEMASSE	74012	Arve aval
ANTHY-SUR-LEMAN	74013	Sud-Ouest Lémanique
ARACHES-LA-FRASSE	74014	Arve amont
ARBUSIGNY	74015	Arve aval
ARCHAMPS	74016	Genevois
ARENTHON	74018	Arve aval
ARGONAY	74019	Fier
ARMOY	74020	Sud-Ouest Lémanique
ARTHAZ-PONT-NOTRE-DAME	74021	Arve aval
AVIERNOZ	74022	Fier
AYSE	74024	Arve médian
BALLAISON	74025	Sud-Ouest Lémanique
BASSY	74029	Usses
BEAUMONT	74031	Genevois
BELLEVAUX	74032	Dranses
BERNEX	74033	Dranses
BLOYE	74035	Chéran
BLUFFY	74036	Fier
BOEGE	74037	Arve aval
BOGEVE	74038	Arve aval

Commune	INSEE	Zone d'alerte
BONNE	74040	Arve aval
BONNEVAUX	74041	Dranses
BONNEVILLE	74042	Arve médian
BONS-EN-CHABLAIS	74043	Sud-Ouest Lémanique
BOSSEY	74044	Genevois
BOUSSY	74046	Chéran
BRENTHONNE	74048	Sud-Ouest Lémanique
BRIZON	74049	Arve médian
BURDIGNIN	74050	Arve aval
CERCIER	74051	Usses
CERNEX	74052	Usses
CERVENS	74053	Sud-Ouest Lémanique
CHAINAZ-LES-FRASSES	74054	Chéran
CHALLONGES	74055	Usses
CHAMONIX-MONT-BLANC	74056	Arve amont
CHAMPANGES	74057	Dranses
CHAPEIRY	74061	Chéran
CHARVONNEX	74062	Fier
CHATEL	74063	Dranses
CHATILLON-SUR-CLUSES	74064	Arve médian
CHAUMONT	74065	Usses
CHAVANNAZ	74066	Usses
CHAVANOD	74067	Fier
CHENE-EN-SEMINE	74068	Usses
CHENEX	74069	Genevois
CHENS-SUR-LEMAN	74070	Sud-Ouest Lémanique
CHESSENAZ	74071	Usses
CHEVALINE	74072	Fier
CHEVENOZ	74073	Dranses
CHEVRIER	74074	Genevois

Commune	INSEE	Zone d'alerte
CHILLY	74075	Usses
CHOISY	74076	Usses
CLARAFOND-ARCINE	74077	Usses
CLERMONT	74078	Usses
CLUSES	74081	Arve médian
COLLONGES-SOUS-SALEVE	74082	Genevois
COMBLOUX	74083	Arve amont
CONS-SAINTE-COLOMBE	74084	Fier
CONTAMINE-SARZIN	74086	Usses
CONTAMINE-SUR-ARVE	74087	Arve aval
COPPONEX	74088	Usses
CORDON	74089	Arve amont
CORNIER	74090	Arve aval
CRAN-GEVRIER	74093	Fier
CRANVES-SALES	74094	Arve aval
CREMPIGNY-BONNEGUETE	74095	Fier
CRUSEILLES	74096	Usses
CUSY	74097	Chéran
CUVAT	74098	Fier
DEMI-QUARTIER	74099	Arve amont
DESINGY	74100	Usses
DINGY-EN-VUACHE	74101	Genevois
DINGY-SAINT-CLAIR	74102	Fier
DOMANCY	74103	Arve amont
DOUSSARD	74104	Fier
DOUVAINE	74105	Sud-Ouest Lémanique
DRAILLANT	74106	Sud-Ouest Lémanique
DROISY	74107	Usses
DUINGT	74108	Fier
ELOISE	74109	Usses
ENTREMONT	74110	Arve médian

Commune	INSEE	Zone d'alerte
ENTREVERNES	74111	Fier
EPAGNY	74112	Fier
ESSERT-ROMAND	74114	Dranses
ETAUX	74116	Arve aval
ETERCY	74117	Fier
ETREMBIERES	74118	Arve aval
EVIAN-LES-BAINS	74119	Dranses
EVIRES	74120	Fier
EXCENEVEX	74121	Sud-Ouest Lémanique
FAUCIGNY	74122	Arve aval
FAVERGES	74123	Fier
FEIGERES	74124	Genevois
FESSY	74126	Sud-Ouest Lémanique
FETERNES	74127	Dranses
FILLINGES	74128	Arve aval
FRANCLENS	74130	Usses
FRANGY	74131	Usses
GAILLARD	74133	Arve aval
GIEZ	74135	Fier
GROISY	74137	Fier
GRUFFY	74138	Chéran
HABERE-LULLIN	74139	Arve aval
HABERE-POCHE	74140	Arve aval
HAUTEVILLE-SUR-FIER	74141	Fier
HERY-SUR-ALBY	74142	Chéran
JONZIER-EPAGNY	74144	Usses
JUVIGNY	74145	Arve aval
LA BALME-DE-SILLINGY	74026	Usses
LA BALME-DE-THUY	74027	Fier
LA BAUME	74030	Dranses
LA CHAPELLE-D'ABONDANCE	74058	Dranses

Commune	INSEE	Zone d'alerte
LA CHAPELLE-RAMBAUD	74059	Arve aval
LA CHAPELLE-SAINT-MAURICE	74060	Fier
LA CLUSAZ	74080	Fier
LA COTE-D'ARBROZ	74091	Arve médian
LA FORCLAZ	74129	Dranses
LA MURAZ	74193	Arve aval
LA RIVIERE-ENVERSE	74223	Arve médian
LA ROCHE-SUR-FORON	74224	Arve aval
LA TOUR	74284	Arve aval
LA VERNAZ	74295	Dranses
LARRINGES	74146	Dranses
LATHUILE	74147	Fier
LE BIOT	74034	Dranses
LE BOUCHET-MONT-CHARVIN	74045	Fier
LE GRAND-BORNAND	74136	Arve médian
LE PETIT-BORNAND-LES-GLIERES	74212	Arve médian
LE REPOSOIR	74221	Arve médian
LE SAPPEY	74259	Usses
LES CLEFS	74079	Fier
LES CONTAMINES-MONTJOIE	74085	Arve amont
LES GETS	74134	Arve médian
LES HOUCHES	74143	Arve amont
LES OLLIERES	74204	Fier
LES VILLARDS-SUR-THONES	74302	Fier
LESCHAUX	74148	Chéran
LOISIN	74150	Sud-Ouest Lémanique
LORNAY	74151	Fier
LOVAGNY	74152	Fier
LUCINGES	74153	Arve aval
LUGRIN	74154	Dranses

Commune	INSEE	Zone d'alerte
LULLIN	74155	Dranses
LULLY	74156	Sud-Ouest Lémanique
LYAUD	74157	Sud-Ouest Lémanique
MACHILLY	74158	Arve aval
MAGLAND	74159	Arve amont
MANIGOD	74160	Fier
MARCELLAZ	74162	Arve aval
MARCELLAZ-ALBANAIS	74161	Chéran
MARGENCEL	74163	Sud-Ouest Lémanique
MARIGNIER	74164	Arve médian
MARIGNY-SAINT-MARCEL	74165	Chéran
MARIN	74166	Dranses
MARLENS	74167	Fier
MARLIOZ	74168	Usses
MARNAZ	74169	Arve médian
MASSINGY	74170	Chéran
MASSONGY	74171	Sud-Ouest Lémanique
MAXILLY-SUR-LEMAN	74172	Dranses
MEGEVE	74173	Arve amont
MEGEVETTE	74174	Arve médian
MEILLERIE	74175	Dranses
MENTHON-SAINT-BERNARD	74176	Fier
MENTHONNEX-EN-BORNES	74177	Usses
MENTHONNEX-SOUS-CLERMONT	74178	Fier
MESIGNY	74179	Usses
MESSERY	74180	Sud-Ouest Lémanique
METZ-TESSY	74181	Fier
MEYTHET	74182	Fier

Commune	INSEE	Zone d'alerte
MIEUSSY	74183	Arve médian
MINZIER	74184	Usses
MONNETIER-MORNEX	74185	Arve aval
MONT-SAXONNEX	74189	Arve médian
MONTAGNY-LES-LANCHES	74186	Fier
MONTMIN	74187	Fier
MONTRIOND	74188	Dranses
MORILLON	74190	Arve amont
MORZINE	74191	Dranses
MOYE	74192	Fier
MURES	74194	Chéran
MUSIEGES	74195	Usses
NANCY-SUR-CLUSES	74196	Arve médian
NANGY	74197	Arve aval
NAVES-PARMELAN	74198	Fier
NERNIER	74199	Sud-Ouest Lémanique
NEUVECELLE	74200	Dranses
NEYDENS	74201	Genevois
NONGLARD	74202	Fier
NOVEL	74203	Dranses
ONNION	74205	Arve médian
ORCIER	74206	Sud-Ouest Lémanique
PASSY	74208	Arve amont
PEILLONNEX	74209	Arve aval
PERRIGNIER	74210	Sud-Ouest Lémanique
PERS-JUSSY	74211	Arve aval
POISY	74213	Fier
PRAZ-SUR-ARLY	74215	Arve amont
PRESILLY	74216	Genevois
PRINGY	74217	Fier
PUBLIER	74218	Dranses





Commune	INSEE	Zone d'alerte
QUINTAL	74219	Chéran
REIGNIER-ESERY	74220	Arve aval
REYVROZ	74222	Dranses
RUMILLY	74225	Chéran
SAINT-ANDRE-DE-BOEGE	74226	Arve aval
SAINT-BLAISE	74228	Usses
SAINT-CERGUES	74229	Arve aval
SAINT-EUSEBE	74231	Fier
SAINT-EUSTACHE	74232	Fier
SAINT-FELIX	74233	Chéran
SAINT-FERREOL	74234	Fier
SAINT-GERMAIN-SUR-RHONE	74235	Usses
SAINT-GERVAIS-LES-BAINS	74236	Arve amont
SAINT-GINGOLPH	74237	Dranses
SAINT-JEAN-D'AULPS	74238	Dranses
SAINT-JEAN-DE-SIXT	74239	Fier
SAINT-JEAN-DE-THOLOME	74240	Arve aval
SAINT-JEOIRE	74241	Arve médian
SAINT-JORIOZ	74242	Fier
SAINT-JULIEN-EN-GENEVOIS	74243	Genevois
SAINT-LAURENT	74244	Arve aval
SAINT-MARTIN-BELLEVUE	74245	Fier
SAINT-PAUL-EN-CHABLAIS	74249	Dranses
SAINT-PIERRE-EN-FAUCIGNY	74250	Arve médian
SAINT-SIGISMOND	74252	Arve médian
SAINT-SIXT	74253	Arve aval
SAINT-SYLVESTRE	74254	Chéran
SALES	74255	Chéran
SALLANCHES	74256	Arve amont

Commune	INSEE	Zone d'alerte
SALLENOVES	74257	Usses
SAMOENS	74258	Arve amont
SAVIGNY	74260	Usses
SAXEL	74261	Arve aval
SCIENTRIER	74262	Arve aval
SCIEZ	74263	Sud-Ouest Lémanique
SCIONZIER	74264	Arve médian
SERRAVAL	74265	Fier
SERVOZ	74266	Arve amont
SEVRIER	74267	Fier
SEYNOD	74268	Fier
SEYSSEL	74269	Usses
SEYTHENEX	74270	Fier
SEYTROUX	74271	Dranses
SILLINGY	74272	Usses
SIXT-FER-A-CHEVAL	74273	Arve amont
TALLOIRES	74275	Fier
TANINGES	74276	Arve médian
THOLLON-LES-MEMISES	74279	Dranses
THONES	74280	Fier
THONON-LES-BAINS	74281	Sud-Ouest Lémanique
THORENS-GLIERES	74282	Fier
THUSY	74283	Fier
THYEZ	74278	Arve médian
USINENS	74285	Usses
VACHERESSE	74286	Dranses
VAILLY	74287	Dranses

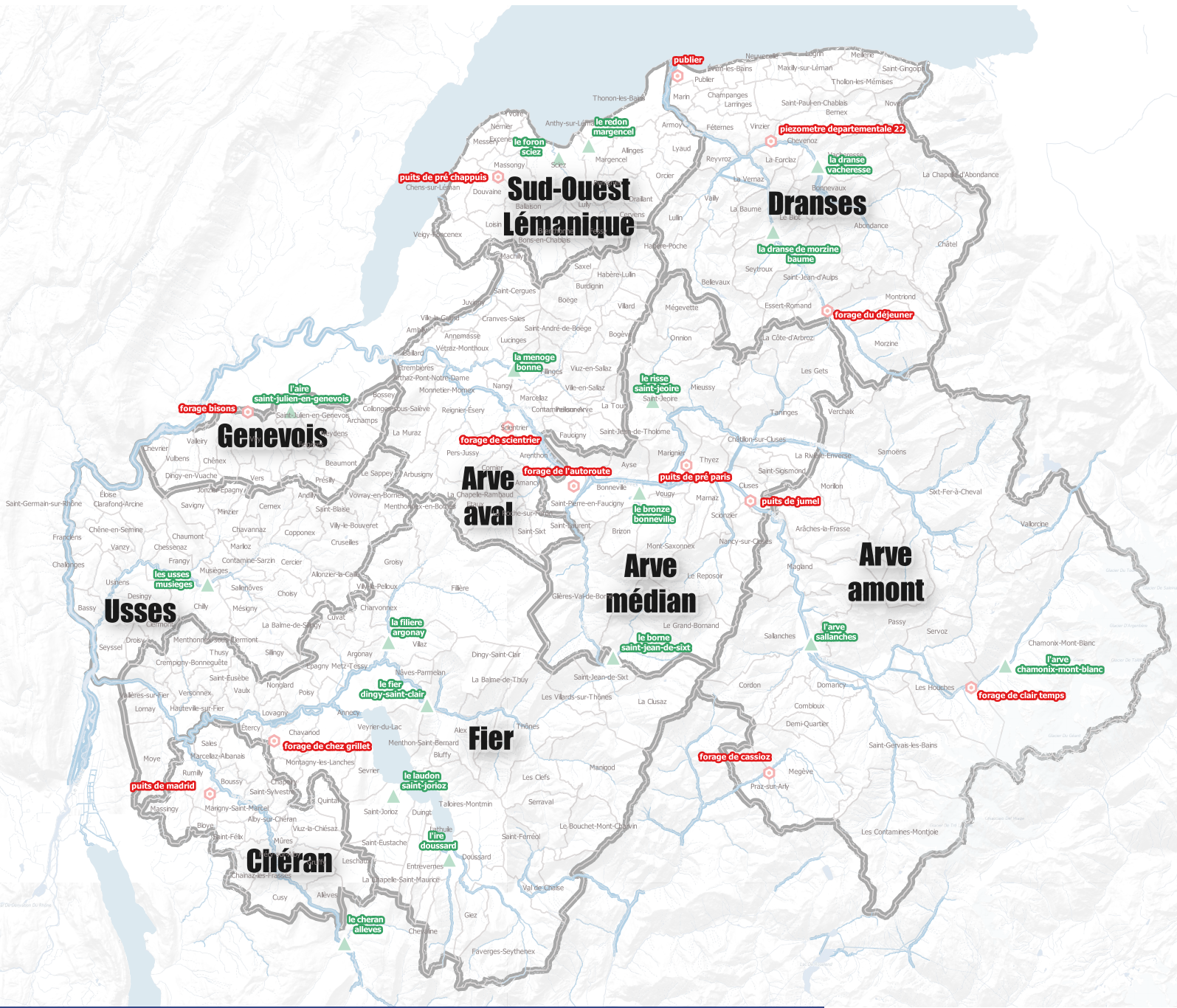
Commune	INSEE	Zone d'alerte
VAL-DE-FIER	74274	Fier
VALLEIRY	74288	Genevois
VALLIERES	74289	Fier
VALLORCINE	74290	Arve amont
VANZY	74291	Usses
VAULX	74292	Fier
VEIGY-FONCENEX	74293	Sud-Ouest Lémanique
VERCHAIX	74294	Arve amont
VERS	74296	Genevois
VERSONNEX	74297	Fier
VETRAZ-MONTHOUX	74298	Arve aval
VEYRIER-DU-LAC	74299	Fier
VILLARD	74301	Arve aval
VILLAZ	74303	Fier
VILLE-EN-SALLAZ	74304	Arve aval
VILLE-LA-GRAND	74305	Arve aval
VILLY-LE-BOUVERET	74306	Usses
VILLY-LE-PELLOUX	74307	Usses
VINZIER	74308	Dranses
VIRY	74309	Genevois
VIUZ-EN-SALLAZ	74311	Arve aval
VIUZ-LA-CHIESAZ	74310	Chéran
VOUGY	74312	Arve médian
VOVRAY-EN-BORNES	74313	Usses
VULBENS	74314	Genevois
YVOIRE	74315	Sud-Ouest Lémanique



Annexe 3 : arrêté cadre sécheresse

-  principaux cours d'eau
-  zones d'alerte
- Stations hydrologiques
-  superficielles
-  souterraines

Source des données : DDT74 – données 2021
Fond de plan : BDTOPO - ©IGN
Document produit par : DDT74/STEM/GEO/JP VINCENT
Date de création : 03 mai 2022



W:\SIG\14_SEE\EAU\ressource en eau\arrêté sécheresse\carte_arrêté_cadre_sécheresse_2021.qgz

Zone d'alerte	Eaux superficielles			Eaux souterraines		
	cours d'eau	Code de la station	Commune	Nom forage	Code de la station	Commune
Sud-Ouest Lémanique	Foron	V0355010	Sciez	Puits de Pré Chappuis	06297X0022/F2105A	Douvaine
	Redon	V0345210	Margencel			
Dranses	Dranse d'Abondance	V0314010	Vacheresse	Dernière Parcelle	06301X0019/P5	Publier
	Dranse de Morzine	V0325010	Baume	Forage du Déjeuner	06552X0014/F1	Essert-Romand
				Piezometre- D22	06306X0042/BIOGE	Vinzier
Genevois	Aire	V0215610	Saint-Julien-en-Genevois	Forage – Bisons	06537X0103/VEIGY	Viry
Arve aval	Menoge	V0235010	Bonne	Forage de Scientrier	06547X0064/PIEZO	Scientrier
Arve médian	Borne	V0205420	Saint-Jean-de-Sixt	Forage de l'Autoroute	06783X0008/F1	Saint-Pierre-En-Faucigny
	Bronze	V0205010	Bonneville	Puits de Jumel	06792X0057/P	Cluses
	Risse	V0155010	Saint-Jeoire	Puits de Pré Paris	06555X0003/F	Marignier
Arve amont	Arve	V0002010	Chamonix	Forage de Cassioz	07032X0008/S	Megeve
	Arve	V0032010	Sallanches	Forage de Clair Temps	07034X0008/F1	Houches(Les)
Usses	Usses	V1114010	Musièges			
Fier	Fier	V1214010	Dingy-Saint-Clair	Forage de Chez Grillet	07014X0028/F	Chavanod
	Filière	V1225010	Argonay			
	L'ire	V1235210	Doussard			
	Laudon	V1237410	Saint-Jorioz			
Chéran	Chéran	V1255010	Allèves	Puits de Madrid	07013X0011/F225A	Rumilly

Décade	Jan			Fév			Mars			Avril			Mai			Juin			Juillet			Août			Sept			Oct			Nov			Déc		
	1 ^{er}	2 ^e	3 ^e	1 ^{er}	2 ^e	3 ^e	1 ^{er}	2 ^e	3 ^e	1 ^{er}	2 ^e	3 ^e	1 ^{er}	2 ^e	3 ^e	1 ^{er}	2 ^e	3 ^e	1 ^{er}	2 ^e	3 ^e	1 ^{er}	2 ^e	3 ^e	1 ^{er}	2 ^e	3 ^e	1 ^{er}	2 ^e	3 ^e	1 ^{er}	2 ^e	3 ^e			
Cours d'eau	crise = VCN3 décadaire de fréquence 20 ans (1 an/20) en m³/s																																			
Commune	alerte renforcée = VCN3 décadaire de fréquence décennale (1 an/10) en m³/s																																			
code hydro	alerte = VCN3 décadaire de fréquence quinquennale (1 an/5) en m³/s																																			
	vigilance = VCN3 décadaire de fréquence biennale (1 an/2) en m³/s																																			
Sud-Ouest Lémanique																																				
Le Foron	0,200	0,220	0,170	0,180	0,210	0,230	0,210	0,200	0,190	0,200	0,210	0,170	0,190	0,170	0,130	0,120	0,100	0,084	0,068	0,066	0,070	0,062	0,054	0,056	0,066	0,054	0,062	0,064	0,064	0,084	0,120	0,120	0,130	0,150	0,120	0,160
à Sciez	0,260	0,260	0,220	0,230	0,250	0,280	0,260	0,250	0,240	0,260	0,270	0,210	0,230	0,210	0,160	0,150	0,130	0,110	0,088	0,083	0,083	0,074	0,065	0,067	0,077	0,068	0,075	0,083	0,086	0,110	0,150	0,160	0,170	0,190	0,170	0,210
V0355010	0,340	0,330	0,300	0,320	0,330	0,350	0,350	0,330	0,330	0,360	0,360	0,290	0,290	0,260	0,210	0,200	0,180	0,150	0,120	0,110	0,100	0,091	0,082	0,084	0,092	0,089	0,096	0,120	0,130	0,160	0,200	0,220	0,230	0,250	0,240	0,290
	0,600	0,520	0,540	0,560	0,550	0,560	0,610	0,560	0,590	0,670	0,640	0,510	0,460	0,430	0,350	0,350	0,300	0,260	0,230	0,190	0,150	0,140	0,130	0,130	0,130	0,150	0,150	0,210	0,260	0,310	0,340	0,410	0,410	0,410	0,490	0,530
Dranses																																				
Dranse	4,740	4,610	4,600	3,880	3,740	3,570	4,380	4,910	6,370	8,960	10,60	9,870	12,30	14,90	11,70	10,80	7,680	6,400	5,870	4,650	4,320	4,150	3,650	3,430	3,210	3,060	3,220	2,940	2,870	3,270	3,100	3,720	4,450	4,230	3,800	4,110
Reyvroz	5,580	5,250	5,160	4,660	4,410	4,290	5,220	5,950	7,370	10,20	12,00	11,70	14,50	17,00	13,70	12,60	9,140	7,550	6,820	5,470	5,000	4,690	4,160	3,910	3,710	3,690	3,790	3,600	3,640	4,030	3,870	4,580	5,250	4,890	4,570	4,380
V0334011	9,860	6,170	5,960	5,850	5,430	5,390	6,490	7,570	8,850	12,10	14,00	14,40	17,90	20,10	16,70	15,40	11,30	9,300	8,240	6,690	6,000	5,450	4,890	4,260	4,440	4,680	4,640	4,620	4,880	5,220	5,080	5,950	6,440	5,850	5,750	5,920
	10,10	8,400	7,820	9,010	8,070	8,330	9,830	12,00	12,50	16,60	18,80	21,40	26,50	27,70	24,40	22,40	17,10	13,80	11,80	9,820	8,490	7,270	6,650	6,320	6,250	7,310	6,820	7,420	8,540	8,560	8,550	9,760	9,520	8,230	8,890	8,690
Dranse d'abondance																																				
Vacheresse	1,600	1,700	1,800	1,500	1,500	1,500	1,600	1,900	2,600	3,400	3,700	4,300	4,400	4,700	3,700	3,500	2,600	2,200	2,000	1,700	1,500	1,400	1,500	1,200	1,300	1,500	1,400	1,300	1,200	1,300	1,400	1,500	1,500	1,600	1,500	1,600
	1,900	1,900	2,000	1,700	1,800	1,700	1,900	2,200	2,900	3,900	4,200	4,900	5,200	5,500	4,500	4,200	3,200	2,700	2,400	2,000	1,800	1,600	1,700	1,500	1,500	1,700	1,600	1,500	1,500	1,500	1,700	1,800	1,700	1,800	1,700	1,800
V0314010	2,300	2,200	2,200	2,100	2,100	2,000	2,300	2,700	3,500	4,600	4,900	5,800	6,400	6,700	5,600	5,300	4,000	3,400	3,000	2,500	2,200	2,000	1,900	1,800	1,800	2,100	1,900	1,900	1,900	1,900	2,000	2,200	2,100	2,100	2,100	2,100
	3,300	2,900	2,800	3,000	2,900	2,800	3,200	3,900	4,700	6,100	6,500	7,900	9,300	9,700	8,700	8,300	6,300	5,500	4,500	3,700	3,100	2,700	2,600	2,600	2,500	3,000	2,700	2,900	3,200	2,900	3,000	3,100	3,000	2,800	3,200	3,000

Décade	Jan			Fév			Mars			Avril			Mai			Juin			Juillet			Août			Sept			Oct			Nov			Déc		
	1 ^{er}	2 ^e	3 ^e	1 ^{er}	2 ^e	3 ^e	1 ^{er}	2 ^e	3 ^e	1 ^{er}	2 ^e	3 ^e	1 ^{er}	2 ^e	3 ^e	1 ^{er}	2 ^e	3 ^e	1 ^{er}	2 ^e	3 ^e	1 ^{er}	2 ^e	3 ^e	1 ^{er}	2 ^e	3 ^e	1 ^{er}	2 ^e	3 ^e	1 ^{er}	2 ^e	3 ^e			
Dranse de Morzine	1,700	1,700	1,700	1,600	1,600	1,600	1,700	1,800	2,800	3,500	4,000	4,700	5,000	5,500	4,500	4,300	3,000	2,200	1,800	1,600	1,500	1,400	1,300	1,300	1,300	1,100	1,200	1,200	1,200	1,200	1,300	1,400	1,400	1,400	1,500	1,700
Baume	2,200	2,000	1,900	1,800	1,800	1,800	2,200	2,200	3,200	4,000	4,600	5,500	5,900	6,500	5,400	5,100	3,600	2,600	2,200	2,000	1,700	1,600	1,500	1,500	1,500	1,400	1,400	1,400	1,500	1,500	1,600	1,700	1,700	1,600	1,800	2,000
[Pont de Couvaloup]	2,400	2,400	2,200	2,200	2,200	2,200	2,500	2,800	3,800	4,800	5,500	6,600	7,300	7,900	6,600	6,200	4,600	3,400	2,900	2,500	2,100	1,900	1,800	1,800	1,700	1,700	1,800	1,900	1,900	2,100	2,200	2,100	2,000	2,200	2,400	
V0325010	3,700	3,300	2,900	3,300	3,100	3,100	3,700	4,500	5,400	6,800	7,700	9,400	11,00	11,00	9,900	9,200	7,200	5,600	4,800	3,900	3,100	2,700	2,600	2,600	2,400	2,700	2,500	2,900	3,300	3,200	3,400	3,600	3,300	2,900	3,300	3,500
Genevois																																				
Aire	0,120	0,100	0,081	0,093	0,120	0,110	0,100	0,100	0,054	0,048	0,087	0,062	0,068	0,049	0,033	0,028	0,023	0,013	0,009	0,006	0,007	0,005	0,004	0,007	0,005	0,006	0,012	0,007	0,017	0,022	0,026	0,033	0,064	0,058	0,080	
St-Julien-en-Genevois	0,160	0,130	0,110	0,130	0,150	0,140	0,130	0,130	0,080	0,073	0,120	0,083	0,088	0,065	0,045	0,039	0,032	0,019	0,014	0,010	0,010	0,007	0,006	0,009	0,008	0,009	0,018	0,013	0,026	0,033	0,041	0,049	0,084	0,083	0,110	
[Thairy]	0,220	0,190	0,170	0,180	0,210	0,190	0,190	0,190	0,130	0,120	0,170	0,120	0,120	0,092	0,067	0,060	0,049	0,031	0,024	0,017	0,016	0,014	0,010	0,008	0,013	0,013	0,015	0,030	0,025	0,044	0,056	0,070	0,082	0,120	0,130	0,170
V0215610	0,420	0,340	0,350	0,380	0,370	0,360	0,370	0,350	0,330	0,310	0,350	0,240	0,220	0,180	0,140	0,140	0,110	0,078	0,067	0,048	0,036	0,030	0,021	0,017	0,023	0,036	0,038	0,084	0,092	0,120	0,150	0,200	0,210	0,230	0,310	0,360
Arve aval																																				
La Menoge	1,000	0,930	0,860	0,850	0,880	0,950	0,960	1,100	1,200	1,200	1,100	0,830	0,970	0,800	0,650	0,670	0,600	0,420	0,360	0,350	0,330	0,300	0,280	0,270	0,320	0,300	0,330	0,330	0,350	0,440	0,530	0,560	0,610	0,740	0,690	0,940
À Bonne	1,200	1,100	1,000	1,100	1,100	1,200	1,200	1,400	1,500	1,500	1,400	1,000	1,200	0,970	0,810	0,830	0,750	0,550	0,470	0,440	0,390	0,360	0,340	0,320	0,380	0,370	0,400	0,430	0,460	0,570	0,660	0,720	0,770	0,910	0,890	1,100
[Pont D 198]	1,600	1,400	1,300	1,400	1,400	1,500	1,500	1,800	2,000	2,000	1,800	1,400	1,500	1,300	1,100	1,100	0,670	0,750	0,640	0,570	0,490	0,450	0,420	0,410	0,470	0,490	0,510	0,600	0,660	0,780	0,880	0,990	1,000	1,200	1,200	1,500
V0235010	2,600	2,200	2,100	2,500	2,300	2,400	2,500	2,800	3,400	3,400	3,100	2,400	2,200	2,000	1,800	1,800	1,600	1,400	1,200	0,950	0,750	0,690	0,640	0,660	0,710	0,850	0,810	1,100	1,300	1,400	1,500	1,800	1,800	1,900	2,200	2,400
Arve médian																																				
Le Borne	0,290	0,280	0,260	0,270	0,320	0,310	0,350	0,490	0,800	0,900	1,000	1,000	1,200	0,850	0,510	0,510	0,430	0,350	0,300	0,260	0,220	0,180	0,180	0,170	0,190	0,250	0,240	0,230	0,220	0,230	0,290	0,300	0,290	0,280	0,270	0,260
à Saint-Jean-de-Sixt	0,370	0,360	0,330	0,350	0,400	0,390	0,450	0,640	0,970	1,100	1,300	1,300	1,600	1,100	0,720	0,700	0,580	0,470	0,410	0,350	0,300	0,240	0,230	0,230	0,240	0,330	0,310	0,310	0,300	0,310	0,380	0,400	0,380	0,370	0,360	0,340
V0205420	0,500	0,480	0,440	0,480	0,540	0,520	0,620	0,880	1,200	1,500	1,700	1,900	2,200	1,600	1,100	1,000	0,860	0,700	0,600	0,500	0,420	0,340	0,340	0,330	0,340	0,460	0,430	0,440	0,420	0,440	0,540	0,570	0,540	0,510	0,520	0,470
	0,910	0,850	0,780	0,890	0,920	0,920	1,100	1,700	2,000	2,400	2,900	3,500	3,900	3,300	2,400	2,200	1,800	1,500	1,300	0,990	0,830	0,690	0,630	0,660	0,640	0,840	0,780	0,890	0,840	0,850	1,000	1,100	1,000	0,960	1,000	0,860
Le Bronze	0,068	0,052	0,048	0,048	0,054	0,056	0,078	0,092	0,150	0,210	0,220	0,200	0,220	0,150	0,098	0,100	0,069	0,048	0,045	0,029	0,028	0,026	0,019	0,022	0,026	0,025	0,037	0,035	0,040	0,051	0,065	0,063	0,057	0,059	0,060	0,064
à Bonneville	0,089	0,069	0,063	0,065	0,069	0,070	0,099	0,120	0,190	0,260	0,280	0,260	0,280	0,200	0,130	0,130	0,093	0,066	0,061	0,040	0,037	0,034	0,026	0,030	0,035	0,037	0,049	0,051	0,057	0,070	0,084	0,084	0,074	0,075	0,079	0,083
[Thuët]	0,130	0,098	0,087	0,096	0,095	0,094	0,130	0,170	0,240	0,340	0,370	0,370	0,380	0,280	0,190	0,190	0,130	0,097	0,089	0,059	0,053	0,047	0,039	0,045	0,052	0,058	0,069	0,079	0,088	0,100	0,120	0,120	0,100	0,100	0,110	0,120
V0205010	0,240	0,190	0,160	0,200	0,170	0,160	0,230	0,310	0,410	0,570	0,650	0,730	0,700	0,560	0,390	0,360	0,270	0,200	0,180	0,120	0,100	0,088	0,084	0,096	0,110	0,140	0,130	0,180	0,200	0,210	0,220	0,240	0,200	0,190	0,210	0,210

Décade	Jan			Fév			Mars			Avril			Mai			Juin			Juillet			Août			Sept			Oct			Nov			Déc			
	1 ^{er}	2 ^e	3 ^e	1 ^{er}	2 ^e	3 ^e	1 ^{er}	2 ^e	3 ^e	1 ^{er}	2 ^e	3 ^e	1 ^{er}	2 ^e	3 ^e	1 ^{er}	2 ^e	3 ^e	1 ^{er}	2 ^e	3 ^e	1 ^{er}	2 ^e	3 ^e	1 ^{er}	2 ^e	3 ^e	1 ^{er}	2 ^e	3 ^e	1 ^{er}	2 ^e	3 ^e				
Le Risse	0,460	0,470	0,420	0,430	0,400	0,400	0,530	0,630	0,760	0,820	0,680	0,570	0,580	0,470	0,400	0,420	0,370	0,310	0,280	0,280	0,330	0,340	0,280	0,280	0,310	0,270	0,300	0,270	0,250	0,260	0,260	0,340	0,340	0,390	0,410	0,430	
à Saint-Jeoire	0,550	0,540	0,500	0,520	0,490	0,490	0,630	0,760	0,920	1,000	0,860	0,720	0,720	0,580	0,500	0,510	0,450	0,370	0,350	0,330	0,370	0,370	0,320	0,320	0,350	0,330	0,340	0,330	0,310	0,320	0,330	0,410	0,410	0,460	0,500	0,520	
[Pont du Risse]	0,700	0,650	0,620	0,680	0,630	0,630	0,790	0,960	1,200	1,300	1,100	0,970	0,940	0,770	0,640	0,640	0,580	0,480	0,450	0,420	0,430	0,420	0,370	0,370	0,410	0,410	0,410	0,410	0,400	0,420	0,440	0,540	0,520	0,570	0,640	0,650	
V0155010	1,100	0,910	0,930	1,100	1,000	1,000	1,200	1,500	1,900	2,100	2,000	1,700	1,600	1,300	1,000	1,000	0,930	0,760	0,720	0,630	0,570	0,520	0,500	0,500	0,550	0,630	0,570	0,620	0,660	0,690	0,780	0,880	0,820	0,840	1,000	1,000	
Arve amont																																					
Arve	1,400	1,300	1,200	1,200	1,100	1,100	1,200	1,300	1,400	1,700	1,800	1,900	2,300	3,100	4,300	5,800	6,800	9,900	13,00	12,00	13,00	13,00	12,00	11,00	8,700	6,700	5,300	4,000	3,000	2,800	2,400	2,100	1,800	1,600	1,500	1,400	
À Chamonix	1,500	1,400	1,300	1,300	1,200	1,200	1,300	1,400	1,600	1,800	2,000	2,100	2,700	3,700	5,000	6,500	7,700	11,00	14,00	13,00	14,00	15,00	13,00	12,00	9,500	7,400	5,800	4,400	3,400	3,100	2,600	2,300	2,000	1,800	1,700	1,500	
[Pont des Favrand's]	1,700	1,600	1,500	1,500	1,400	1,400	1,500	1,600	1,800	2,000	2,200	2,500	3,200	4,500	5,900	7,600	9,000	13,00	15,00	15,00	17,00	17,00	15,00	13,00	11,00	8,400	6,500	5,000	3,900	3,400	3,000	2,600	2,300	2,000	1,900	1,700	
V0002010	2,100	2,000	1,900	1,800	1,700	1,700	1,500	2,000	2,200	2,400	2,800	3,300	4,600	6,700	8,200	10,00	12,00	16,00	19,00	20,00	22,00	21,00	20,00	16,00	13,00	10,00	8,200	6,400	5,200	4,300	3,700	3,200	2,800	2,600	2,300	2,100	
Arve																																					
Arve	5,600	5,100	5,100	5,000	4,500	4,400	5,300	5,600	7,200	8,200	9,500	11,00	13,00	17,00	20,00	25,00	27,00	29,00	31,00	30,00	29,00	29,00	31,00	21,00	17,00	15,00	12,00	8,200	7,200	6,300	5,900	6,100	5,100	4,700	4,500	4,900	
à Sallanches	6,400	5,700	5,600	5,600	5,100	5,100	6,000	6,300	8,000	9,100	11,00	12,00	15,00	19,00	22,00	27,00	29,00	32,00	34,00	33,00	31,00	31,00	32,00	23,00	18,00	17,00	13,00	9,500	8,400	7,300	6,900	7,100	5,900	5,400	5,200	5,500	
	7,400	6,500	6,300	6,400	6,000	6,100	6,900	7,500	9,100	10,00	12,00	14,00	17,00	22,00	25,00	31,00	32,00	35,00	37,00	37,00	35,00	34,00	34,00	25,00	20,00	18,00	15,00	11,00	10,00	8,700	8,300	8,400	7,000	6,500	6,200	6,400	
V0032010	9,700	8,500	7,900	8,300	8,200	8,400	9,000	10,00	12,00	13,00	15,00	18,00	23,00	29,00	33,00	39,00	38,00	43,00	44,00	46,00	43,00	41,00	38,00	30,00	24,00	22,00	19,00	15,00	15,00	12,00	12,00	9,900	9,000	8,900	8,900	8,600	
Usses																																					
Les Usses	0,780	0,690	0,690	0,800	0,790	0,610	0,660	0,750	0,750	0,720	0,590	0,530	0,570	0,480	0,330	0,280	0,310	0,270	0,210	0,230	0,240	0,240	0,200	0,210	0,240	0,170	0,220	0,220	0,210	0,300	0,300	0,400	0,440	0,550	0,630	0,580	
à Musièges	0,980	0,850	0,870	0,970	0,980	0,820	0,840	0,940	0,930	0,880	0,770	0,670	0,700	0,590	0,420	0,370	0,390	0,330	0,270	0,280	0,280	0,280	0,240	0,250	0,270	0,220	0,270	0,280	0,270	0,370	0,400	0,520	0,570	0,680	0,780	0,740	
[Pont des Douattes]	1,300	1,100	1,100	1,200	1,300	1,200	1,100	1,300	1,200	1,100	1,100	0,920	0,910	0,770	0,560	0,520	0,520	0,420	0,370	0,370	0,350	0,350	0,300	0,300	0,320	0,290	0,330	0,380	0,370	0,490	0,580	0,730	0,790	0,890	1,000	1,000	
V1114010	2,200	1,800	2,000	1,900	2,200	2,300	2,100	2,200	2,100	1,800	2,000	1,600	1,500	1,300	0,990	1,000	0,890	0,680	0,670	0,600	0,510	0,510	0,470	0,430	0,430	0,500	0,490	0,660	0,680	0,830	1,200	1,400	1,500	1,500	1,600	1,800	

Décade	Jan			Fév			Mars			Avril			Mai			Juin			Juillet			Août			Sept			Oct			Nov			Déc		
	1 ^{er}	2 ^e	3 ^e	1 ^{er}	2 ^e	3 ^e	1 ^{er}	2 ^e	3 ^e	1 ^{er}	2 ^e	3 ^e	1 ^{er}	2 ^e	3 ^e	1 ^{er}	2 ^e	3 ^e	1 ^{er}	2 ^e	3 ^e	1 ^{er}	2 ^e	3 ^e	1 ^{er}	2 ^e	3 ^e	1 ^{er}	2 ^e	3 ^e	1 ^{er}	2 ^e	3 ^e			
Fier																																				
Le Fier à Dingy-Saint-Clair V1214010	1,400	1,600	1,600	1,600	1,500	1,600	2,000	2,500	3,200	4,100	3,400	3,500	3,900	3,400	2,500	2,400	1,800	1,200	1,000	0,880	0,780	0,790	0,720	0,790	0,820	0,720	0,760	0,780	0,730	0,900	0,960	1,100	1,200	1,300	1,200	1,400
	1,800	1,900	1,900	2,000	1,900	2,000	2,500	3,000	3,800	4,800	4,200	4,300	4,800	4,200	3,100	2,900	2,300	1,600	1,300	1,100	0,940	0,930	0,870	0,940	0,960	0,910	0,930	0,990	0,960	1,100	1,200	1,400	1,500	1,600	1,500	1,800
	2,400	2,400	2,400	2,600	2,400	2,500	3,100	3,800	4,700	5,900	5,400	5,700	6,300	5,600	4,100	3,800	2,900	2,100	1,700	1,400	1,200	1,100	1,100	1,200	1,200	1,200	1,200	1,300	1,400	1,500	1,600	1,900	1,900	2,000	2,100	2,300
	4,100	3,600	3,500	4,300	3,800	4,000	4,900	5,900	7,000	8,500	8,700	9,800	10,000	9,500	7,000	6,400	4,900	3,600	3,000	2,200	1,800	1,600	1,700	1,800	1,700	2,100	1,900	2,400	2,600	2,600	2,900	3,400	3,200	3,100	3,700	3,700
La Filière																																				
à Argonay V1225010	0,630	0,530	0,620	0,630	0,590	0,470	0,450	0,660	0,880	0,900	0,830	0,860	1,100	0,750	0,580	0,480	0,360	0,240	0,200	0,210	0,180	0,180	0,160	0,180	0,220	0,150	0,170	0,180	0,180	0,240	0,260	0,390	0,420	0,430	0,570	0,630
	0,800	0,680	0,780	0,790	0,740	0,620	0,610	0,850	1,100	1,200	1,100	1,200	1,400	1,000	0,770	0,650	0,480	0,330	0,270	0,270	0,230	0,220	0,210	0,240	0,270	0,210	0,230	0,260	0,260	0,330	0,370	0,530	0,550	0,560	0,730	0,790
	1,100	0,920	1,100	1,100	0,980	0,880	0,910	1,200	1,500	1,700	1,600	1,800	2,000	1,500	1,100	0,940	0,680	0,470	0,410	0,380	0,310	0,300	0,320	0,360	0,310	0,330	0,400	0,400	0,490	0,570	0,780	0,780	0,780	0,990	1,000	
	2,000	1,600	1,700	1,800	1,700	1,700	1,900	2,100	2,800	3,300	3,300	3,800	3,900	3,100	2,200	1,900	1,300	0,950	0,870	0,690	0,540	0,540	0,580	0,570	0,630	0,700	0,660	0,930	0,890	1,000	1,300	1,600	1,500	1,500	1,800	1,800
L'ire																																				
à Doussard V1235210	0,179	0,171	0,150	0,186	0,141	0,164	0,207	0,150	0,321	0,463	0,449	0,419	0,370	0,245	0,066	0,232	0,159	0,130	0,074	0,099	0,057	0,064	0,056	0,056	0,071	0,061	0,055	0,068	0,067	0,090	0,104	0,135	0,126	0,096	0,116	0,193
	0,197	0,186	0,165	0,202	0,155	0,180	0,226	0,165	0,347	0,493	0,523	0,461	0,503	0,381	0,191	0,258	0,179	0,145	0,117	0,122	0,081	0,081	0,072	0,075	0,077	0,069	0,062	0,078	0,077	0,102	0,117	0,151	0,141	0,144	0,170	0,210
	0,237	0,220	0,198	0,239	0,189	0,217	0,271	0,198	0,404	0,560	0,623	0,555	0,683	0,565	0,361	0,320	0,228	0,181	0,175	0,154	0,115	0,104	0,094	0,100	0,092	0,086	0,080	0,103	0,104	0,133	0,150	0,190	0,176	0,209	0,244	0,248
	0,413	0,364	0,342	0,396	0,343	0,380	0,465	0,342	0,636	0,819	0,860	0,974	1,109	1,000	0,761	0,612	0,468	0,349	0,313	0,230	0,193	0,159	0,145	0,159	0,158	0,170	0,175	0,237	0,252	0,290	0,312	0,381	0,339	0,363	0,418	0,408
Le Laudon																																				
à Saint-Jorioz V1237410	0,120	0,130	0,067	0,048	0,098	0,077	0,093	0,120	0,140	0,160	0,120	0,082	0,100	0,099	0,064	0,064	0,038	0,025	0,018	0,010	0,007	0,004	0,004	0,003	0,004	0,005	0,006	0,012	0,016	0,024	0,036	0,041	0,043	0,049	0,035	0,075
	0,150	0,160	0,092	0,072	0,120	0,100	0,120	0,150	0,180	0,200	0,150	0,110	0,130	0,120	0,084	0,083	0,052	0,035	0,026	0,015	0,011	0,006	0,006	0,005	0,007	0,008	0,010	0,018	0,025	0,036	0,051	0,059	0,061	0,068	0,055	0,100
	0,210	0,200	0,140	0,120	0,170	0,150	0,180	0,210	0,250	0,270	0,220	0,160	0,180	0,160	0,120	0,120	0,072	0,053	0,041	0,024	0,017	0,011	0,011	0,009	0,012	0,015	0,017	0,033	0,043	0,059	0,078	0,094	0,094	0,100	0,095	0,150
	0,380	0,320	0,290	0,290	0,300	0,290	0,350	0,370	0,460	0,480	0,440	0,330	0,330	0,270	0,220	0,220	0,170	0,120	0,096	0,058	0,040	0,029	0,032	0,028	0,035	0,054	0,052	0,098	0,130	0,150	0,180	0,230	0,220	0,220	0,270	0,300
Chéran																																				
Le Chéran à Allèves [La Charniaz] V1255010	1,400	1,550	1,400	1,750	1,750	1,900	2,400	2,900	3,400	3,800	3,100	2,700	3,400	2,700	1,800	1,700	1,320	1,000	0,800	0,740	0,620	0,590	0,570	0,560	0,600	0,480	0,550	0,520	0,590	0,640	0,720	0,940	1,000	1,100	1,100	1,400
	1,800	1,900	1,700	2,100	2,100	2,300	2,900	3,400	4,000	4,500	3,800	3,400	4,100	3,300	2,200	2,100	1,700	1,240	1,000	0,910	0,760	0,720	0,680	0,670	0,710	0,620	0,690	0,690	0,780	0,840	0,950	1,200	1,300	1,400	1,500	1,800
	2,500	2,450	2,200	2,700	2,700	2,900	3,600	4,300	4,900	5,500	4,900	4,500	5,100	4,100	2,900	2,700	2,200	1,600	1,300	1,150	0,980	0,910	0,870	0,830	0,880	0,850	0,920	1,000	1,100	1,200	1,370	1,700	1,720	1,900	2,100	2,400
	4,500	3,900	3,600	4,200	4,200	4,500	5,700	6,400	7,100	8,100	7,700	7,700	7,800	6,500	4,800	4,400	3,600	2,600	2,300	1,900	1,600	1,400	1,300	1,250	1,300	1,530	1,600	2,000	2,200	2,300	2,700	3,300	3,100	3,300	3,900	4,100

SEUILS STATISTIQUES APPLICABLES AUX PIEZOMETRES

		Jan	Fév	Mars	Avril	Mai	Juin	Juillet	Août	Sept	Oct	Nov	Déc
Désignation	code BSS cote référentiel (en m NGF)	Crise = niveau de nappe mensuel de fréquence vicennale (1 an/20)											
		Alerte renforcée = niveau de nappe mensuel de fréquence décennale (1 an/10)											
		Alerte = niveau de nappe mensuel de fréquence quinquennale (1 an/5)											
		Vigilance = niveau de nappe moyen mensuel, de fréquence biennale (1 an/2)											

Puits de Pré Paris		459,85	459,92	460,07	460,11	459,99	460,34	460,51	460,41	460,11	459,73	459,61	459,75
	06555X0003/F	460,08	460,29	460,34	460,83	460,90	460,87	460,67	460,53	460,34	460,14	459,80	459,95
	469,35	460,55	460,61	460,82	461,16	461,17	461,57	461,24	460,75	460,62	460,44	460,16	460,29
		460,94	461,23	461,28	461,67	461,99	462,28	462,01	461,56	461,25	460,98	460,77	460,79

Puits de Jumel		478,30	478,33	478,35	478,61	478,84	479,04	479,03	479,06	478,75	478,59	478,35	478,34
	06792X0057/P	478,42	478,38	478,45	478,71	478,97	479,14	479,09	479,18	478,85	478,67	478,48	478,44
	483,44	478,55	478,49	478,60	478,87	479,21	479,30	479,21	479,43	478,98	478,82	478,66	478,62
		479,27	479,40	479,80	480,16	480,32	480,12	480,44	480,59	480,01	479,99	479,63	479,49

Forage Bisons		367,02	366,99	366,93	366,92	366,84	366,76	366,60	366,47	366,42	366,62	366,73	366,87
	06537X0103/	367,26	367,26	367,22	367,23	367,17	367,09	366,93	366,79	366,75	366,86	366,97	367,10
	423,24	367,56	367,59	367,57	367,59	367,56	367,49	367,32	367,19	367,14	367,15	367,26	367,39
		368,13	368,21	368,23	368,30	368,31	368,25	368,08	367,94	367,88	367,71	367,81	367,93

Puits de Madrid		346,97	346,80	347,03	346,98	345,48	344,73	344,31	344,48	343,64	343,54	344,44	345,24
	07013X0011/	347,13	347,13	347,14	347,11	346,59	345,17	344,70	344,90	343,94	343,91	344,69	346,29
	349,51	347,22	347,32	347,25	347,28	347,01	346,61	346,08	346,14	344,59	344,75	345,78	346,67
		347,51	347,61	347,62	347,53	347,53	347,34	347,06	346,86	346,30	346,20	346,51	347,03

		Jan	Fév	Mars	Avril	Mai	Juin	Juillet	Août	Sept	Oct	Nov	Déc
Forage du Déjeune		873,66	873,09	873,57	873,43	873,21	873,07	873,15	872,22	872,30	872,02	872,29	873,16
	06552X0014/F1	873,93	873,88	873,95	874,86	874,19	873,54	873,32	872,65	872,45	872,19	872,70	873,31
	908,61	874,21	874,34	874,50	875,53	874,50	874,26	873,67	873,32	872,84	873,00	873,05	873,70
		876,02	875,34	875,15	876,29	875,78	874,68	874,09	873,75	873,44	874,17	873,97	874,90
Piezometre Departementale 22		568,78	568,80	569,28	569,61	570,04	570,17	569,82	569,00	568,56	568,71	568,95	568,73
	06306X0042/	569,26	569,27	569,72	570,22	570,65	570,67	570,30	569,58	569,15	569,22	569,39	569,19
	629,28	569,83	569,83	570,26	570,95	571,38	571,27	570,88	570,28	569,88	569,83	569,93	569,74
		570,94	570,92	571,28	572,35	572,79	572,41	571,98	571,62	571,27	571,00	570,95	570,81
Forage de Chez Grillet		454,92	455,05	455,14	455,24	455,32	455,17	453,84	453,77	453,48	452,64	453,54	454,73
	07014X0028/F	456,17	456,30	456,33	456,29	456,66	456,03	455,04	454,83	454,54	454,16	454,65	455,77
	458,81	457,40	457,53	457,71	457,85	457,86	457,63	456,62	456,53	456,09	455,76	456,20	457,07
		458,03	458,20	458,35	458,36	458,39	458,31	458,06	457,83	457,61	457,53	457,54	457,71
Puits de Pré Chappuis		422,69	422,62	422,56	422,82	422,86	422,68	422,55	421,92	422,07	422,17	421,79	421,56
	06297X0022/	422,94	422,95	422,87	423,24	423,20	422,99	422,77	422,17	422,36	422,42	422,29	421,95
	427,24	423,37	423,37	423,31	423,54	423,40	423,15	422,95	422,55	422,65	422,64	422,56	422,51
		424,06	424,03	423,98	424,01	424,05	423,91	423,67	423,28	423,16	423,27	423,58	423,65

		Jan	Fév	Mars	Avril	Mai	Juin	Juillet	Août	Sept	Oct	Nov	Déc
Forage de Cassioz		1006,97	1006,70	1011,67	1014,77	1014,76	1014,01	1013,27	1012,59	1012,17	1011,65	1011,39	1011,65
	07032X0008/S	1012,00	1009,76	1012,33	1014,95	1014,87	1014,16	1013,37	1012,83	1012,36	1011,90	1011,80	1012,19
	1032,07	1012,37	1012,27	1013,20	1015,47	1015,17	1014,45	1013,57	1013,05	1012,55	1012,24	1012,20	1012,57
		1013,89	1013,59	1014,40	1015,89	1015,77	1015,24	1014,33	1013,42	1013,08	1012,99	1012,83	1013,15
Forage de l'Autorou		444,09	444,08	444,58	444,62	444,43	444,42	444,30	444,16	443,99	443,79	443,74	443,96
	06783X0008/F1	444,14	444,36	444,64	444,72	444,73	444,48	444,34	444,23	444,07	443,85	443,78	444,03
	460,11	444,44	444,65	444,70	444,85	444,83	444,65	444,44	444,36	444,25	444,10	444,03	444,13
		444,82	444,98	445,03	445,26	445,28	445,17	444,87	444,62	444,50	444,37	444,42	444,52
Forage de Scientrie		431,13	431,32	431,03	430,86	430,77	431,57	431,33	430,86	430,75	430,67	430,74	430,82
	06547X0064/	431,45	431,77	431,86	432,36	431,91	432,20	431,68	431,67	432,47	430,89	430,93	431,04
	465,20	432,27	432,45	432,47	432,79	433,00	433,21	432,89	432,86	432,93	432,67	432,27	432,36
		433,97	434,05	434,22	434,39	434,14	434,00	433,95	433,92	434,01	433,60	433,67	433,87
Dernière parcelle		372,83	373,04	373,33	373,70	374,11	374,00	373,48	372,85	372,56	372,03	372,50	372,76
	06301X0019/P5	373,28	373,20	373,51	373,86	374,35	374,26	373,59	373,02	372,74	372,29	372,68	373,00
	397,93	373,55	373,65	373,77	374,31	374,62	374,53	373,90	373,28	372,96	372,71	372,93	373,39
		374,32	374,59	374,59	374,87	375,11	374,93	374,51	374,06	373,59	373,50	373,47	374,00

Annexe 6 : MESURES DE GESTION ADAPTÉES À LA SITUATION DE LA RESSOURCE EN EAU

Légende des usagers : P = Particuliers, E= entreprise, C= collectivité, A= exploitant agricole

Usages	Vigilance	Alerte	Alerte renforcée	Crise	P	E	C	A	
Tout prélèvement direct dans le milieu hydraulique superficiel ou souterrain dit domestique (au sens de l'article R-214-5 du code de l'environnement, à savoir inférieurs à 1000 m3 par an)	Sensibiliser le grand public et les collectivités aux règles de bon usage d'économie d'eau.	Interdiction, sauf si le prélèvement bénéficie d'une autorisation ou d'une déclaration selon l'article L214-2 de code de l'environnement			X	X	X	X	
Arrosage des pelouses, des rond-points, de massifs fleuris, des espaces verts et des jardins potagers		Interdiction de 8h à 20h	Interdiction. Sauf de 20h à 9h pour les arbres et les arbustes plantés en pleine terre depuis moins de 1 an.		X	X	X	X	
Remplissage et vidanges de piscines privées à usage familial		Interdiction de remplissage sauf <ul style="list-style-type: none"> remise à niveau de 20h à 8h premier remplissage, si le chantier avait débuté avant les premières restrictions 			Interdiction		X		
Piscines ouvertes au public		Remplissage et vidange soumis à autorisation auprès de l'ARS ou la DDT				X	X		
Lavage de véhicules		Interdiction, sauf <ul style="list-style-type: none"> par des professionnels avec du matériel haute pression et un système de recyclage de l'eau¹ impératifs sanitaires ou techniques (bétonnière...) 			Interdiction, sauf impératifs sanitaires		X	X	X
Nettoyage des voiries, des façades, des toitures, des trottoirs et autres surfaces imperméabilisées		Interdiction, sauf <ul style="list-style-type: none"> impératifs sanitaires ou sécuritaires réalisé par des balayeuses laveuses automatiques 			X	X	X	X	
Alimentation des fontaines publiques et privées d'ornement		L'alimentation en circuit ouvert est interdite sauf dérogation validée par le comité ressource en eau (fiche dérogation en annexe 7)			X	X	X		

¹ L'obligation d'un système de recyclage de l'eau sera effective au 1^{er} janvier 2025

Usages	Vigilance	Alerte	Alerte renforcée	Crise	P	E	C	A
Alimentation en eau de plans d'eau et de canaux d'agrément, en particulier ceux desservant les anciens moulins	Sensibiliser le grand public, les industriels, les agriculteurs et les collectivités aux règles de bon usage d'économie d'eau.	Interdiction, une attention particulière sera portée à ces opérations afin de ne pas porter préjudice à la faune piscicole lors de la fermeture de ces canaux.			X		X	
Arrosage des terrains de sport		Interdiction de 8 h à 20 h	Interdiction de 8h à 20h	Interdiction		X	X	
Arrosage des golfs		Interdiction de 8 h à 20 h et réduction de 30 % des volumes	Interdiction de 8h à 20h et réduction de 60 % des volumes	Interdiction		X	X	
		Un registre de prélèvement doit être rempli hebdomadairement						
Usages industriels, artisanaux et commerciaux		Réduction de 25 % des volumes	Réduction de 50 % des volumes	Interdiction, sauf impératifs sanitaires				
		Sauf, <ul style="list-style-type: none"> les activités commerciales, artisanales et industrielles alimentées par le réseau d'eau potable et consommant moins de 7 000m3/an ; les établissements bénéficient d'un arrêté préfectoral comportant des prescriptions relatives aux économies d'eau à réaliser en cas de sécheresse ; les établissements pouvant démontrer que leurs besoins en eau utilisée pour le procédé de fabrication ont été réduits au minimum (mise en œuvre des techniques les plus économes du secteur d'activité, respect d'une valeur de consommation spécifique économe par secteur d'activité. 				X	X	
Rejet industriel ou agricole dans le milieu		Les opérations de maintenance ayant un impact significatif sur le niveau de rejet sont interdites, sauf celles indispensables au fonctionnement des installations et signalées aux services de police de l'eau ou ICPE.				X		X
neige de culture : Production et remplissage des retenues collinaires		Réduction de 25 % des volumes ou des débits	Réduction de 50 % des volumes ou des débits	Interdiction				
	Cette restriction ne s'applique pas lorsque l'eau utilisée provient du déstockage d'une retenue collinaire ou d'un prélèvement autorisé dans le milieu avec débit réservé. Du 1er juin au 30 septembre, en alerte, alerte renforcée et crise, le remplissage des retenues est interdit.				X	X		

Usages	Vigilance	Alerte	Alerte renforcée	Crise	P	E	C	A
Irrigation par aspersion des cultures	Prévenir les agriculteurs	Interdiction entre 11h et 18h	Interdiction entre 9h et 20h	Interdiction, sauf de 20h à 9h, sur justification du bilan hydrique, pour les vergers de moins de 3 ans, les vignes de moins de 3 ans et les pépinières de vigne				X
		Sauf pour <ul style="list-style-type: none"> la lutte antigel en arboriculture, le maraîchage pendant les 15 premiers jours après repiquage, semis ou plantation avec justification (espèce, date de l'implantation et fréquence d'arrosage : heure et durée) 						
Irrigation des cultures par système d'irrigation localisée		Autorisé		Interdiction, sauf <ul style="list-style-type: none"> de 20h à 9h, sur justification du bilan hydrique, pour les vergers de moins de 3 ans, les vignes de moins de 3 ans et les pépinières de vigne pour le maraîchage 				X
Remplissage des retenues collinaires		Interdiction sauf si débit réservé en place	Interdiction					X
Ouvrages hydrauliques		Les manœuvres d'ouvrages nécessaires à l'équilibre du réseau électrique ou à la délivrance d'eau pour le compte d'autres usagers ou des milieux aquatiques sont autorisées			X	X	X	X

Usages	Vigilance	Alerte	Alerte renforcée	Crise	P	E	C	A
Travaux en cours d'eau	Sensibiliser le grand public, les industriels, les agriculteurs et les collectivités aux règles de bon usage d'économie d'eau.	Limitation au maximum	Report des travaux sauf, <ul style="list-style-type: none"> situation d'assec total ; pour des raisons de sécurité ; dans le cas d'une restauration, renaturation du cours d'eau ; déclaration au service police de l'eau ou à la DREAL pour les concessions hydroélectriques 		X	X	X	X
Activité sportive en rivière		Peuvent être restreintes			X	X	X	X
Intervention en rivière		Eviter en période d'étiage sévère des cours d'eau, parce qu'ils sont préjudiciables à la préservation des frayères : <ul style="list-style-type: none"> la circulation, le passage, le piétinement dans les cours d'eau, le piétinement par les animaux d'élevage dans le lit des cours d'eau. 			X	X	X	X



PRÉFET DE LA HAUTE-SAVOIE

Direction départementale
des territoires
Service eau-environnement
Cellule gestion de la ressource en eau
04 50 33 77 44

À _____, le _____

**Demande de dérogation de l'arrêté-cadre sécheresse n°DDT-
pour le maintien d'une fontaine**

Le présent formulaire a pour objet de permettre l'instruction d'une demande de dérogation aux mesures de restrictions provisoires concernant les fontaines.
Les demandes de dérogation ne pourront porter que sur les mesures pour lesquelles le manque d'eau serait de nature à créer un préjudice environnemental et/ou économique important.
En conséquence, il convient de produire à l'appui de la présente demande, toute pièce utile permettant d'en faciliter l'instruction, **notamment des photos**.

Identification du demandeur

Nom - Prénom (ou nom de l'établissement) :

Adresse complète :

Pour les établissements :

Représenté par (nom, prénom et fonction) :

Personne assurant le suivi du dossier :

Nom - Prénom :

Adresse (si différente de l'établissement) :

Tél :

Mél :

Objet de la demande de dérogation

Fournir un plan précis (localisation au 1/25 000^{ème}). Le plan doit contenir le point de prélèvement, l'emplacement de la fontaine et le point de rejet au milieu naturel si il existe.

Alimentation de la fontaine : Source Réseau d'eau potable Autre, précisez :

.....
.....

Point de rejet : Rejet au milieu ou infiltration immédiats Réseau eaux usées
 Rejet au milieu via réseau de canalisations Autre, précisez :

.....
.....

Présence d'un système de coupure de l'alimentation en eau : Oui Non
Si oui, précisez le nouveau cheminement de l'eau:

.....
.....

Volume prévisionnel par jour :m³

Débit d'étiage du cours d'eau concerné :l/s

Justification de la demande (démontrez l'impossibilité technique ou le risque pour l'environnement) :

.....
.....
.....
.....

Fait à, le.....

Signature

Indiquer clairement le nom du signataire

Cette demande est à adresser à :

Direction départementale des territoires de la Haute-Savoie
Service Eau et Environnement
Mél : ddt-see@haute-savoie.gouv.fr
tél : 04 50 33 77 44

Cadre réservé à l'Administration

Décision : Dérogation accordée Dérogation refusée

Prescriptions en cas de décision favorable / Motifs pour une décision défavorable ou autre :

.....
.....
.....
.....

Fait à..... le

Pour le préfet et par délégation
Le directeur départemental des territoires,