



Office National des Forêts

Service de Restauration des Terrains en Montagne




Plan de Prévention des Risques naturels prévisibles

Carte Réglementaire




PPR INONDATION DE L'ARVE

MONNETIER-MORNEX

Réglementation des zones

-  Zone inconstructible
Risque fort ou champ d'expansion de crue ou mesures conservatoires le long des torrents et ruisseaux
-  Zone de risque modéré
constructible sous conditions
-  Zone de risque négligeable ou nul
non réglementé par le PPR

Identification des zones

-  Règlements applicables
-  Numéro de zone
-  Limite de périmètre réglementaire

Échelle : 1/5 000e

15 Mai 2000

