





## Extrait de la carte réglementaire du P.P.R.I.





### Commune de MORILLON Giffre

#### Legende

##### Réglementation des zones

-  Zone de risque fort  
Inconstructible
-  Zone de risque moyen à fort  
Constructible sous conditions
-  Zone de risque faible  
Constructible sous conditions
-  Zone de risque négligeable ou nul  
Non réglementé par le P.P.R.

##### Identification des zones

-  Règlements applicables
-  Numéro de zone
-  Limite périmètre réglementaire
-  Secteurs

