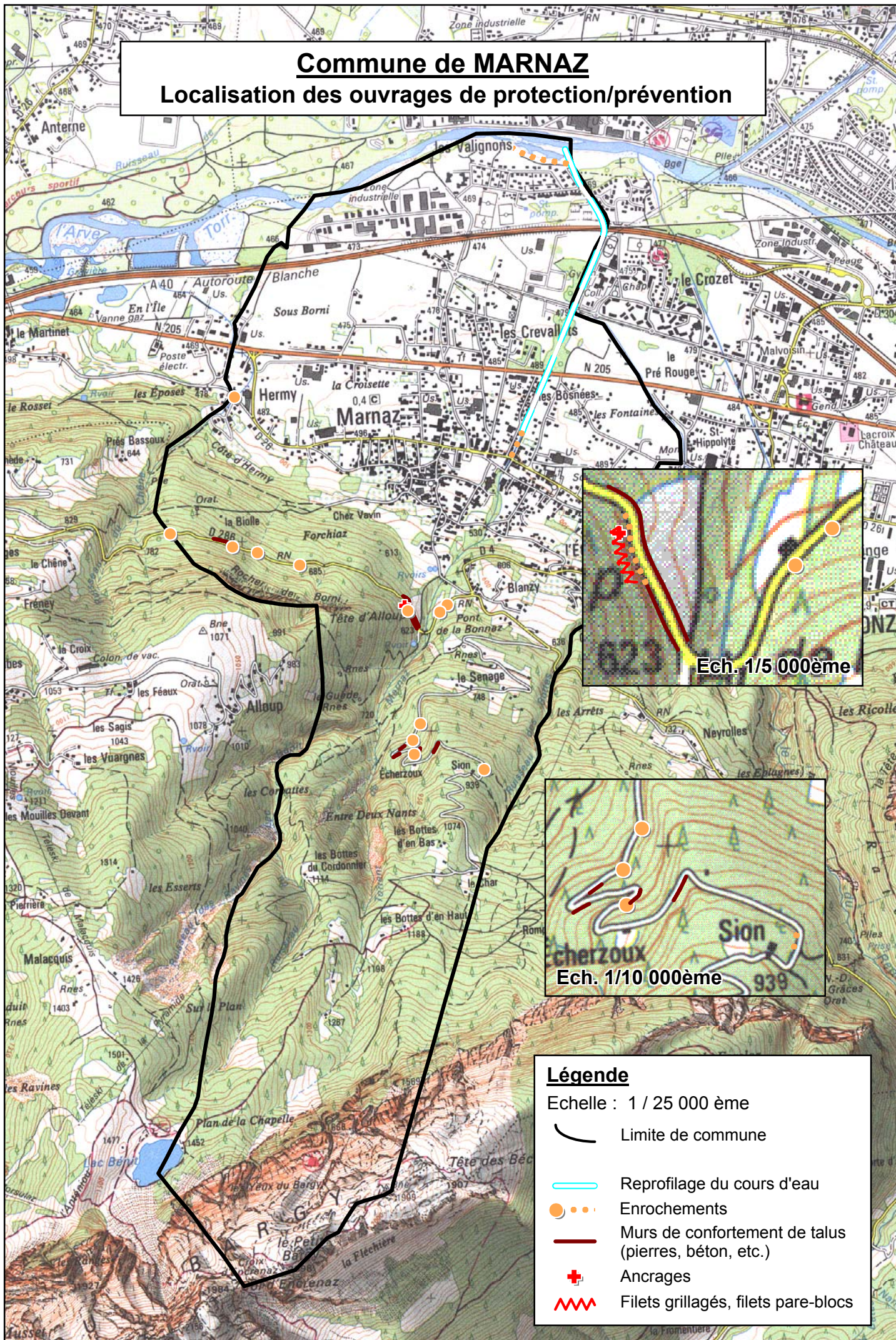








# Commune de MARNAZ

## Localisation des ouvrages de protection/prévention



### Légende

Echelle : 1 / 25 000 ème

-  Limite de commune
-  Reprofilage du cours d'eau
-  Enrochements
-  Murs de confortement de talus (pierres, béton, etc.)
-  Ancrages
-  Filets grillagés, filets pare-blocs