








# Commune de DOMANCY

## Localisation des ouvrages de protection/prévention



- Légende**  
 Echelle : 1 / 25 000 ème
-  Limite de commune
  -  Endiguement du cours d'eau
  -  Enrochements
  -  Murs de confortement de talus (pierres, béton, etc.)
  -  Filets grillagés, filets pare-blocs
  -  Seuil en enrochements
  -  Ouvrages particuliers (bassins de retenue, fossés drainants)

