






Commune de Domancy
Carte des aléas naturels

Echelle : 1 / 10 000

CARACTÉRISATION DES ZONES

Exemple : **G3**

Degré d'aléas		Type de phénomène :	Degré d'aléas :
	Aléa fort (3)	G Glissement de terrain	3
	Aléa moyen (2)	T Débordement torrentiel	2
	Aléa faible (1)	H Zone humide	1
	Aléa nul (0)		0
	Limite communale		

(voir définition ci-contre)

carte réalisée dans le cadre de l'élaboration du dossier d'information préventive notifié par le Préfet le 07 novembre 2011
COPYRIGHT IGN BD CARTO © - "Reproduction interdite"

