



CARTE P.P.R.


PLAN DE PREVENTION DES RISQUES NATURELS PREVISIBLES


VACHERESSE

MOUVEMENTS DE TERRAINS, AVALANCHES
ET
DEBORDEMENTS TORRENTIELS

 Zone à risque fort ou à maintenir "non aedificandi"

 Zone à risque modéré ou faible"

 Zone à risque négligeable ou nul

 ← Numéro de zone

 ← Type de règlement

CARTE 2/2

 : Périmètre du P.P.R.

Echelle 1/5 000ème

Juillet 2001

