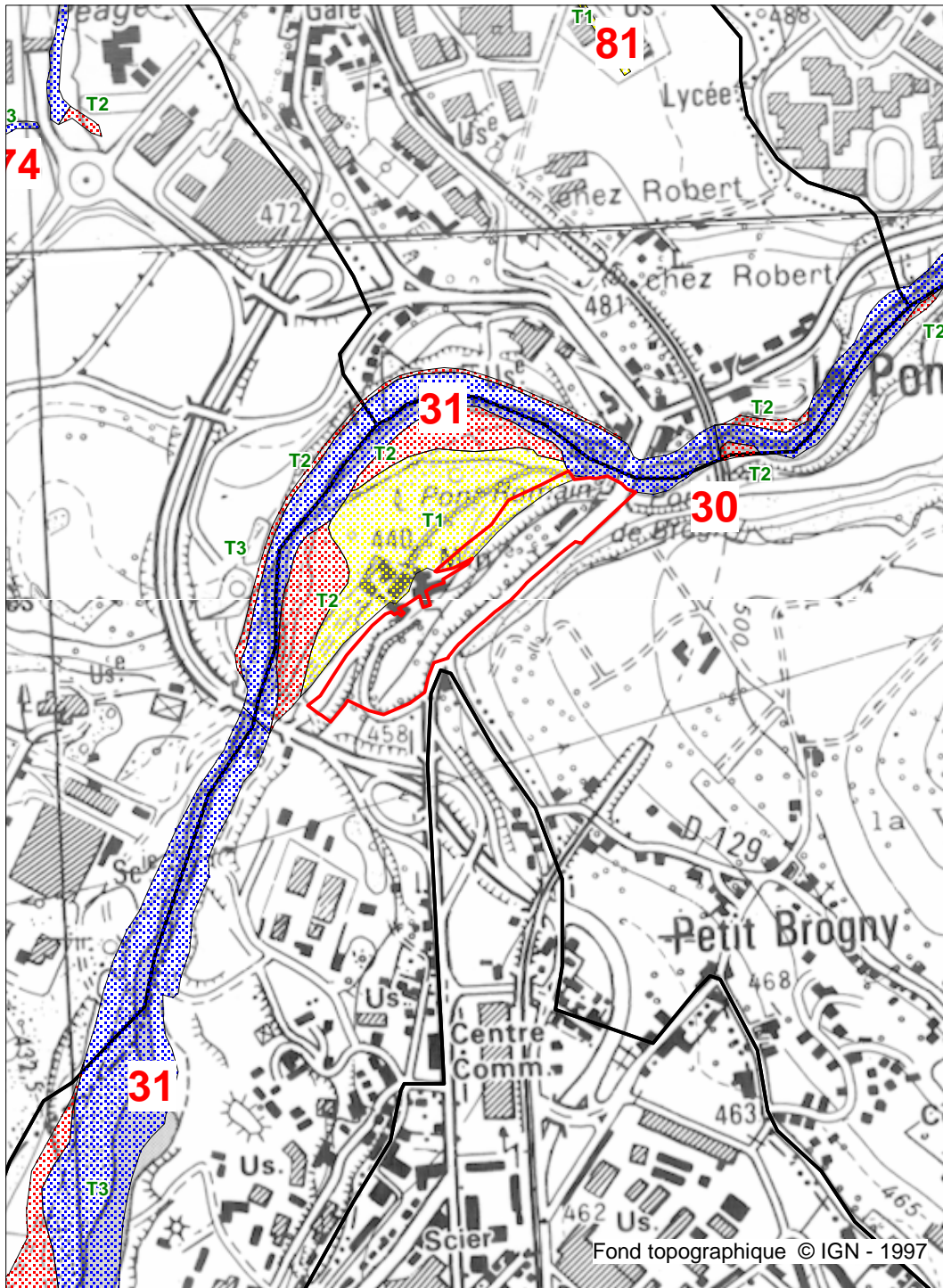


EXTRAIT DES ALEAS INONDATION ET CRUE TORRENTIELLE  
DU PLAN DE PREVENTION DES RISQUES  
APPROUVE LE 29 JANVIER 2009






Echelle 1/10000



 Zone de la revision



Fond topographique © IGN - 1997

Phénomène \ Aléa	faible (degré 1)	moyen (degré 2)	fort (degré 3)
	Inondation		
Crue torrentielle			

**T2H2** Nature et degrés des aléas  
T: torrentiel, I: inondation, H: zone humide

**45** Numéro de zone  
(référence: second livret "Annexes techniques")

 Ecoulement non pérenne

 Zone d'étude et limite de commune