

PIECE n°10

Carte de localisation des aléas naturels

Commune de FILLIERE

Saint Martin de Bellevue



PRÉFET
DE LA HAUTE-SAOIE





Échelle : 1/5 000

0 100 200 m

Degré des aléas :



Zonage réglementaire - DDT74 ; périmètre -
©IGN-BD ORTHO® 2021
Fond de plan : Origine DGFiP cadastre 2019
©Droits de l'Etat réservés

-  Zone d'aléa Fort (degré 3)
-  Zone d'aléa Moyen (degré 2)
-  Zone d'aléa Faible (degré 1)
-  Zone d'aléa négligeable

