



**HAUTE-SAVOIE**

*Liberté  
Égalité  
Fraternité*

RECUEIL DES ACTES  
ADMINISTRATIFS SPÉCIAL  
N°74-2022-149

PUBLIÉ LE 9 JUIN 2022

# Sommaire

## **74\_DDT\_Direction départementale des territoires de Haute-Savoie / Service eau et environnement**

74-2022-06-09-00003 - Arrêté préfectoral n°DDT-2022-0816 relatif à la limitation des usages de l'eau niveau alerte sur le secteur des Dranses (11 pages)	Page 3
74-2022-06-09-00004 - Arrêté préfectoral n°DDT-2022-0817 relatif à la limitation des usages de l'eau niveau alerte sur le secteur du Genevois (10 pages)	Page 15
74-2022-06-09-00005 - Arrêté préfectoral n°DDT-2022-0818 relatif à la limitation des usages de l'eau niveau alerte sur le secteur de l'Arve aval (11 pages)	Page 26
74-2022-06-09-00006 - Arrêté préfectoral n°DDT-2022-0819 relatif à la limitation des usages de l'eau niveau alerte sur le secteur de l'Arve médian (10 pages)	Page 38
74-2022-06-09-00007 - Arrêté préfectoral n°DDT-2022-0820 relatif à la limitation des usages de l'eau niveau alerte sur le secteur des Usses (11 pages)	Page 49
74-2022-06-09-00008 - Arrêté préfectoral n°DDT-2022-0821 relatif à la limitation des usages de l'eau niveau alerte sur le secteur du Fier (11 pages)	Page 61
74-2022-06-09-00009 - Arrêté préfectoral n°DDT-2022-0822 relatif à la limitation des usages de l'eau niveau alerte sur le secteur du Chéran (10 pages)	Page 73

74\_DDT\_Direction départementale des  
territoires de Haute-Savoie

74-2022-06-09-00003

Arrêté préfectoral n°DDT-2022-0816 relatif à la  
limitation des usages de l'eau niveau alerte sur le  
secteur des Dranses



**PRÉFET  
DE LA HAUTE-SAVOIE**

*Liberté  
Égalité  
Fraternité*

**Direction départementale des territoires**  
Service eau environnement  
Cellule gestion de la ressource en eau

**Le préfet de la Haute-Savoie**  
Chevalier de la Légion d'honneur  
Chevalier de l'ordre national du Mérite

Annecy, le 9 juin 2022

**ARRÊTÉ n° DDT-2022-0816**

**Limitation des usages de l'eau niveau alerte sur le secteur des Dranses**

**VU** le code de l'environnement, notamment ses articles L211-3 et R211-66 à R211-70 concernant les mesures de limitations des usages de l'eau en cas de sécheresse ou à un risque de pénurie ;

**VU** le décret n° 2004-374 du 29 avril 2004 relatif au pouvoir des préfets, à l'organisation et à l'action des services de l'État dans les régions et les départements, modifié ;

**VU** le décret du 29 juillet 2020 portant nomination de M. Alain ESPINASSE, préfet, en qualité de préfet de la Haute-Savoie ;

**VU** le décret n° 2021-795 du 23 juin 2021 relatif à la gestion quantitative de la ressource en eau et à la gestion des situations de crise liées à la sécheresse,

**VU** l'arrêté 21-327 du 23 juillet 2021 du préfet de la région Auvergne-Rhône-Alpes, coordonnateur du bassin Rhône-Méditerranée, relatif au renforcement de la coordination des mesures de gestion de la sécheresse sur le bassin Rhône-Méditerranée ;

**VU** l'instruction du préfet de région Auvergne-Rhône-Alpes du 15 juillet 2021 relatif à la gestion coordonnée des épisodes de sécheresse ;

**VU** le schéma directeur d'aménagement et de gestion des eaux (SDAGE) du bassin Rhône-Méditerranée 2022-2027 approuvé le 21 mars 2022 ;

**VU** l'arrêté préfectoral n°DDT-2022-0710 du 16 mai 2022 (« *arrêté cadre sécheresse* ») fixant le cadre des mesures de gestion et de préservation de la ressource en eau en période de sécheresse ;

**VU** l'arrêté préfectoral n°2011042-0008 du 11 février 2011 interdisant l'allumage des feux de forêts et la pratique de l'écobuage sur le département de la Haute-Savoie ;

**CONSIDÉRANT** que la situation des cours d'eau du bassin versant des Dranses s'est dégradée du fait de débits exceptionnellement bas et des conditions de sécheresse qui perdurent ;

15 rue Henry-Bordeaux  
74998 ANNECY cedex 9

Tél. : 04 50 33 60 00

Mél. : ddt@haute-savoie.gouv.fr

www.haute-savoie.gouv.fr

W:\Environnement\Eau\11\_Gestion\_Ressource\Sécheresse\2022\arrete\dranses\alerte\ARP\_\_dranses\_alerte\_2022\_0816\_220609.odt

1/6

**CONSIDÉRANT** que des mesures de restriction ou d'interdiction provisoires des usages de l'eau sont rendues nécessaires pour la préservation de la santé, de la salubrité publique, de l'alimentation en eau potable, des écosystèmes aquatiques et pour la protection des ressources en eau ;

**SUR** proposition de monsieur le secrétaire général de la préfecture ;

## ARRÊTE

### ARTICLE 1 - secteurs et seuils

Le secteur des Dranses du département de la Haute-Savoie est placé en alerte. La liste des communes concernées et la carte sont jointes en annexes au présent arrêté.

### ARTICLE 2 - Mesures de restriction

Les mesures ne s'appliquent pas dans le cadre de la sécurité publique (lutte contre l'incendie en particulier), d'un impératif sanitaire et de l'utilisation directe d'eaux de pluie récupérées : eaux de toitures ou espace imperméabilisé ainsi que les eaux s'écoulant naturellement vers une retenue.

Les mesures sont détaillées dans le tableau ci-dessous en indiquant les usagers concernés (légende : P = Particuliers, E = entreprise, C = collectivité, A = exploitant agricole)

Usages	Mesures de restrictions	P	E	C	A
Tout prélèvement direct dans le milieu hydraulique superficiel ou souterrain dit domestique (au sens de l'article R-214-5 du code de l'environnement, à savoir inférieurs à 1000 m3 par an)	Interdiction, sauf si le prélèvement bénéficie d'une autorisation ou d'une déclaration selon l'article L214-2 de code de l'environnement	X	X	X	X
Arrosage des pelouses, des rond-points, de massifs fleuris, des espaces verts et des jardins potagers	Interdiction de 8h à 20h	X	X	X	X
Remplissage et vidanges de piscines privées à usage familial	Interdiction de remplissage sauf <ul style="list-style-type: none"> <li>• remise à niveau de 20h à 8h</li> <li>• premier remplissage, si le chantier avait débuté avant les premières restrictions</li> </ul>	X			
Piscines ouvertes au public	Remplissage et vidange soumis à autorisation auprès de l'ARS ou la DDT		X	X	
Lavage de véhicules	Interdiction, sauf <ul style="list-style-type: none"> <li>• par des professionnels avec du matériel haute pression ou un système de recyclage de l'eau<sup>1</sup></li> <li>• impératifs sanitaires ou techniques (bétonnière...)</li> </ul>	X	X	X	X

1 L'obligation d'un système de recyclage de l'eau sera effective au 1<sup>er</sup> janvier 2025

Usages	Mesures de restrictions	P	E	C	A
Nettoyage des voiries, des façades, des toitures, des trottoirs et autres surfaces imperméabilisées	Interdiction, sauf <ul style="list-style-type: none"> <li>impératifs sanitaires ou sécuritaires</li> <li>réalisé par des balayuses laveuses automatiques</li> </ul>	X	X	X	X
Alimentation des fontaines publiques et privées d'ornement	L'alimentation en circuit ouvert est interdite sauf dérogation validée par le comité ressource en eau (fiche dérogation en annexe de l'arrêté cadre sécheresse sus-visé)	X	X	X	
Alimentation en eau de plans d'eau et de canaux d'agrément, en particulier ceux desservant les anciens moulins	Interdiction, une attention particulière sera portée à ces opérations afin de ne pas porter préjudice à la faune piscicole lors de la fermeture de ces canaux.	X		X	
Arrosage des terrains de sport	Interdiction de 8 h à 20 h		X	X	
Arrosage des golfs	Interdiction de 8 h à 20 h et réduction de 30 % des volumes Un registre de prélèvement doit être rempli hebdomadairement		X	X	
Usages industriels, artisanaux et commerciaux	Réduction de 25 % des volumes, sauf : <ul style="list-style-type: none"> <li>les activités commerciales, artisanales et industrielles alimentées par le réseau d'eau potable et consommant moins de 7 000m<sup>3</sup>/an ;</li> <li>les établissements bénéficient d'un arrêté préfectoral comportant des prescriptions relatives aux économies d'eau à réaliser en cas de sécheresse ;</li> <li>les établissements pouvant démontrer que leurs besoins en eau utilisée pour le procédé de fabrication ont été réduits au minimum (mise en œuvre des techniques les plus économes du secteur d'activité, respect d'une valeur de consommation spécifique économe par secteur d'activité.</li> </ul>		X	X	
Rejet industriel ou agricole dans le milieu	Les opérations de maintenance ayant un impact significatif sur le niveau de rejet sont interdites, sauf celles indispensables au fonctionnement des installations et signalées aux services de police de l'eau ou ICPE.		X		X
Neige de culture : Production et remplissage des retenues collinaires	Réduction de 25 % des volumes ou des débits. Cette restriction ne s'applique pas lorsque l'eau utilisée provient du déstockage d'une retenue collinaire ou d'un prélèvement autorisé dans le milieu avec débit réservé. Du 1er juin au 30 septembre, le remplissage des retenues est interdit.		X	X	

Usages	Mesures de restrictions	P	E	C	A
Irrigation par aspersion des cultures	Interdiction entre 11h et 18h, sauf pour <ul style="list-style-type: none"> <li>la lutte antigel en arboriculture,</li> <li>le maraîchage pendant les 15 premiers jours après repiquage, semis ou plantation avec justification (espèce, date de l'implantation et fréquence d'arrosage : heure et durée)</li> </ul>				X
Remplissage des retenues collinaires	Interdiction sauf si débit réservé en place				X

### ARTICLE 3 - Rappels et recommandations

Usages	Rappels et recommandations	P	E	C	A
Usages de l'eau provenant des réseaux d'eau potable publics ou privés	Les usages de l'eau provenant des réseaux d'eau potable publics et privés sont prioritairement réservés à la satisfaction des besoins en alimentation en eau potable. Il est de la responsabilité des maires de prendre les mesures nécessaires et de réglementer certains usages en fonction de l'évolution de la situation locale en matière d'approvisionnement en eau, dans l'objectif de satisfaire en priorité l'alimentation en eau potable.	X	X	X	X
Irrigation des cultures par système d'irrigation localisée	Autorisé				X
Ouvrages hydrauliques	Les manœuvres d'ouvrages nécessaires à l'équilibre du réseau électrique ou à la délivrance d'eau pour le compte d'autres usagers ou des milieux aquatiques sont autorisées.	X	X	X	X
Travaux en cours d'eau	Limitation au maximum	X	X	X	X
Activité sportive en rivière	Peuvent être restreintes	X	X	X	X
Intervention en rivière	Éviter en période d'étiage sévère des cours d'eau, parce qu'ils sont préjudiciables à la préservation des frayères : <ul style="list-style-type: none"> <li>la circulation, le passage, le piétinement dans les cours d'eau,</li> <li>le piétinement par les animaux d'élevage dans le lit des cours d'eau.</li> </ul>	X	X	X	X
Allumage de feux et écobuage	Il est rappelé qu'en application de l'arrêté préfectoral du 11 février 2011, il est interdit à toute personne de porter ou d'allumer des feux dans les forêts, plantations ou boisements de l'ensemble du département, et que la destruction par le feu de tous végétaux (écobuage) est interdite	X	X	X	X

#### **ARTICLE 4 - Période d'application**

Les dispositions du présent arrêté sont applicables, à compter de sa publication, jusqu'au **30 septembre 2022 inclus**.

Elles pourront être levées de façon anticipée au moyen d'un arrêté préfectoral si les conditions hydrologiques le permettent.

#### **ARTICLE 5 - Sanctions**

Sera puni de la peine d'amende prévue pour les contraventions de la 5<sup>e</sup> classe (1 500 € maximum et 3 000 € en cas de récidive) quiconque aura contrevenu aux mesures de limitation ou de suspension provisoire des usages de l'eau prescrites par le présent arrêté.

#### **ARTICLE 6 - Mesures dérogatoires**

Des dérogations locales et ponctuelles sur les mesures de restrictions ci-dessus peuvent être accordées par le préfet. Les demandes de dérogations sont à adresser au service de police de l'eau de la DDT sous forme d'un formulaire annexé au présent arrêté. Elles comporteront le volume sollicité, la période d'utilisation et la justification de la demande.

#### **ARTICLE 7 - Mesures complémentaires**

Conformément à l'article 9 de l'arrêté cadre sécheresse (arrêté préfectoral n°DDT-2022-0710 du 16 mai 2022), le maire peut, sur le territoire communal, prendre des mesures plus restrictives telles que l'arrêt et la limitation de certains usages non prioritaires de l'eau sur le réseau d'alimentation en eau potable.

#### **ARTICLE 8 - Voies et délais de recours**

Le présent arrêté peut faire l'objet d'un recours contentieux devant le tribunal administratif de Grenoble, dans un délai de deux mois à compter de sa publication au recueil des actes administratifs.

Il peut également faire l'objet d'un recours gracieux dans le délai de deux mois. Ce recours administratif prolonge de deux mois le délai de recours contentieux.

La saisine de la juridiction administrative peut se faire par voie dématérialisée via le portail « Télérecours citoyens », accessible à l'adresse suivante : [www.telerecours.fr](http://www.telerecours.fr).

#### **ARTICLE 9 - Publicité**

Le présent arrêté est publié au recueil des actes administratifs de la préfecture de la Haute-Savoie et affiché en mairies du département jusqu'à l'abrogation de l'arrêté.

Le présent arrêté est consultable sur le site internet de la préfecture de Haute-Savoie (<http://haute-savoie.gouv.fr>) et sur le site ministériel dédié à la gestion de la ressource en eau en période de sécheresse (<http://propluvia.developpement-durable.gouv.fr>).



Une copie du présent arrêté est adressée :

- au directeur de l'eau et de la biodiversité du ministère de la transition écologique et solidaire,
- aux maires des communes concernées,
- à la directrice régionale de l'environnement, de l'aménagement et du logement Auvergne-Rhône-Alpes.

#### **ARTICLE 10 - Exécution**

Mesdames et messieurs le secrétaire général de la préfecture, le sous-préfet de Bonneville, le sous-préfet de Saint-Julien-en-Genevois, le sous-préfet de Thonon-les-Bains, les maires du département, le directeur départemental des territoires, le délégué territorial Savoie-Haute-Savoie de l'ARS, le commandant du groupement de gendarmerie de la Haute-Savoie, le directeur de défense et de protection civile et le chef du service départemental de l'OFB sont chargés d'assurer, chacun en ce qui le concerne, l'exécution du présent arrêté.

Le préfet



Alain ESPINASSE

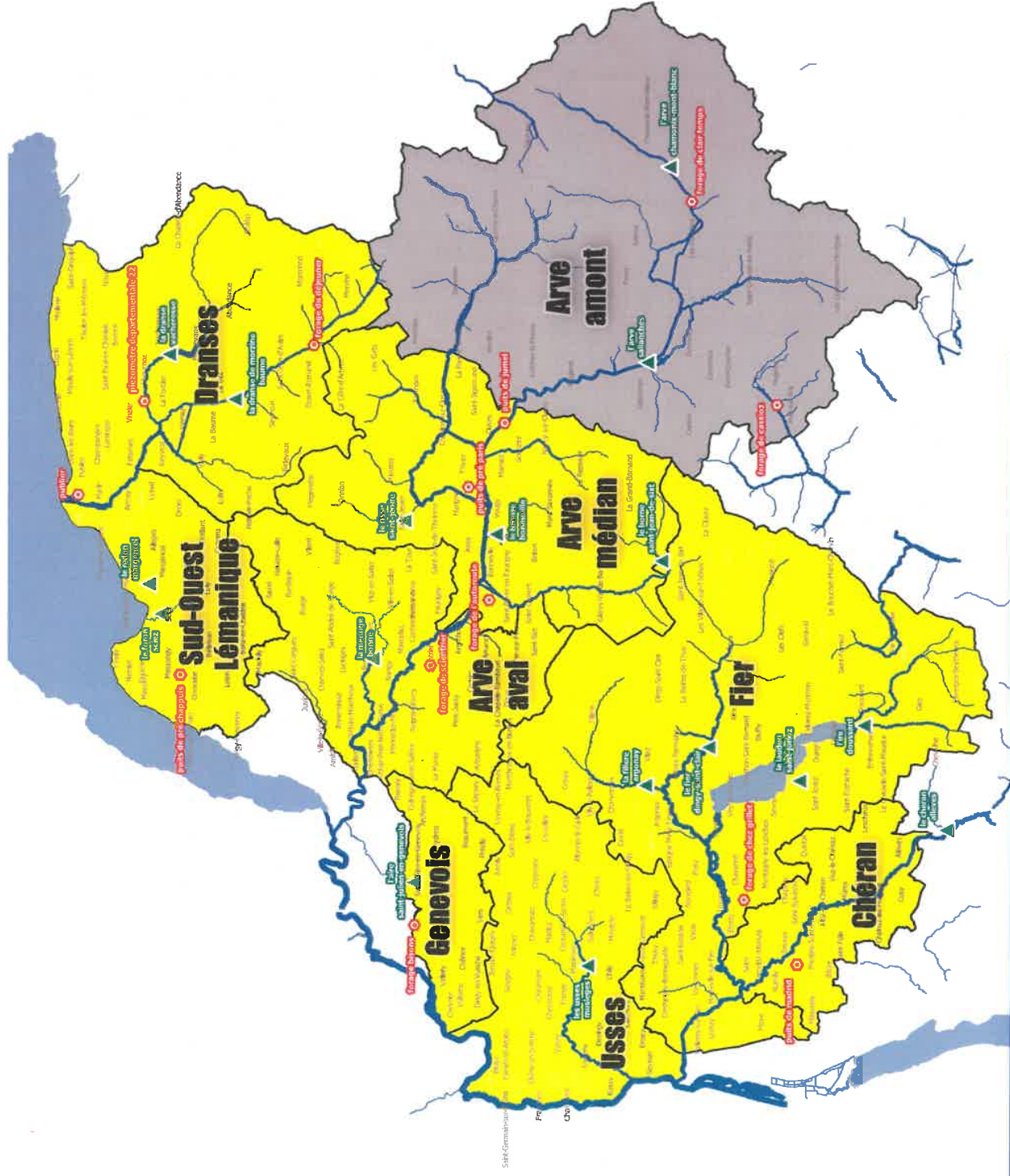
**Annexe 1 : ARRÊTÉ n° DDT-2022-0816 du 9 juin 2022  
Arrêté sécheresse »**








**Liste des communes concernées par les mesures de restriction de l'usage de l'eau**

<b>Zone d'alerte : Dranses</b>	
ABONDANCE	74001
LA BAUME	74030
BELLEVAUX	74032
BERNEX	74033
LE BIOT	74034
BONNEVAUX	74041
CHAMPANGES	74057
LA CHAPELLE-D'ABONDANCE	74058
CHATEL	74063
CHEVENOZ	74073
ESSERT-ROMAND	74114
EVIAN-LES-BAINS	74119
FETERNES	74127
LA FORCLAZ	74129
LARRINGES	74146
LUGRIN	74154
LULLIN	74155
MARIN	74166
MAXILLY-SUR-LEMAN	74172
MEILLERIE	74175
MONTRIOND	74188
MORZINE	74191
NEUVECELLE	74200
NOVEL	74203
PUBLIER	74218
REYVROZ	74222
SAINT-GINGOLPH	74237
SAINT-JEAN-D'AULPS	74238
SAINT-PAUL-EN-CHABLAIS	74249
SEYTROUX	74271

THOLLON-LES-MEMISES	74279
VACHERESSE	74286
VAILLY	74287
LA VERNAZ	74295
VINZIER	74308

# Annexe 2 : Mesures de restriction des usages de l'eau



-  Principaux cours d'eau
-  Niveau secheresse
-  Au dessus des seuils
-  Vigilance
-  Alerte
-  Alerte renforcée
-  Crise

Date de création : 02 juin 2022

Source des données : DDT74 - données 2021  
 Fond de plan : BDCARTO - ©IGN  
 Document produit par : DDT74/STEM/GEO/JP VINCENT



**PRÉFET  
DE LA HAUTE-SAVOIE**

*Liberté  
Égalité  
Fraternité*

**Direction départementale des territoires**  
Service eau environnement  
Cellule gestion de la ressource en eau

**Annexe 3 : Formulaire de demande de dérogation à l'arrêté préfectoral n° DDT-2022-0816 du 9 juin 2022 relatif à la limitation des usages de l'eau niveau alerte sur le secteur des Dranses**

Le présent formulaire a pour objet de permettre l'instruction d'une demande de dérogation aux mesures de restrictions provisoires de certains usages de l'eau (arrêté préfectoral susvisé).  
Les demandes de dérogation ne pourront porter que sur les mesures pour lesquelles le manque d'eau serait de nature à créer un préjudice environnemental et/ou économique important.  
En conséquence, il convient de produire à l'appui de la présente demande, toute pièce utile permettant d'en faciliter l'instruction.

**Identification du demandeur**

Nom - Prénom (ou nom de l'établissement) :

Adresse complète :

Pour les établissements :

- Représenté par (nom, prénom et fonction) :
- Personne assurant le suivi du dossier :

Nom- Prénom :

Adresse (si différente de l'établissement) :

Tél :

Mél :

**Objet de la demande de dérogation**

Justification de la demande :

**Fournir un plan précis (localisation au 1/25 000<sup>ème</sup>)**

**Localisation des espaces concernés et du prélèvement (adresse ou lieu-dit) :**

15 rue Henry-Bordeaux  
74998 ANNECY cedex 9

Tél. : 04 50 33 60 00

Mél. : ddt-see@haute-savoie.gouv.fr

www.haute-savoie.gouv.fr

W:\Environnement\Eau\11\_Gestion\_Ressource\Secheresse\2022\arrete\dranses\alerte\Anx3\_ARP\_drans\_alerte\_0816\_220609.odt

1/2

Volume prévisionnel prélevé par jour (en m<sup>3</sup>) :

Surface approximative ou linéaire à arroser :

Essences / Espèces concernées :

Mode d'arrosage envisagé (aspersion, goutte-à-goutte, à la tonne à eau...) :

L'arrosage se fait sur programmateur :  Oui  Non

Fréquence d'arrosage envisagée (préciser les jours et horaires) :

Origine de l'eau utilisée (réseau AEP, forages, puits...) :

État quantitatif de cette ressource utilisée :

Fait à

, le

Signature

*Indiquer clairement le nom du signataire*

Cette demande est à adresser à :

**Direction départementale des territoires de la Haute-Savoie**  
**Service eau-environnement**  
Mél : [ddt-see@haute-savoie.gouv.fr](mailto:ddt-see@haute-savoie.gouv.fr)  
tél : 04 50 33 77 44

**Cadre réservé à l'administration**

Décision : Dérogation accordée  Dérogation refusée

Prescriptions en cas de décision favorable / Motifs pour une décision défavorable ou autre :

.....  
.....  
.....  
.....  
.....

Fait à..... le .....

**Pour le préfet et par délégation**  
**Le directeur départemental des territoires**

74\_DDT\_Direction départementale des  
territoires de Haute-Savoie

74-2022-06-09-00004

Arrêté préfectoral n°DDT-2022-0817 relatif à la  
limitation des usages de l'eau niveau alerte sur le  
secteur du Genevois



**PRÉFET  
DE LA HAUTE-SAVOIE**

*Liberté  
Égalité  
Fraternité*

**Direction départementale des territoires**  
Service eau environnement  
Cellule gestion de la ressource en eau

**Le préfet de la Haute-Savoie**  
Chevalier de la Légion d'honneur  
Chevalier de l'ordre national du Mérite

Annecy, le 9 juin 2022

**ARRÊTÉ n° DDT-2022-0817**

**Limitation des usages de l'eau niveau alerte sur le secteur du Genevois**

**VU** le code de l'environnement, notamment ses articles L211-3 et R211-66 à R211-70 concernant les mesures de limitations des usages de l'eau en cas de sécheresse ou à un risque de pénurie ;

**VU** le décret n° 2004-374 du 29 avril 2004 relatif au pouvoir des préfets, à l'organisation et à l'action des services de l'État dans les régions et les départements, modifié ;

**VU** le décret du 29 juillet 2020 portant nomination de M. Alain ESPINASSE, préfet, en qualité de préfet de la Haute-Savoie ;

**VU** le décret n° 2021-795 du 23 juin 2021 relatif à la gestion quantitative de la ressource en eau et à la gestion des situations de crise liées à la sécheresse,

**VU** l'arrêté 21-327 du 23 juillet 2021 du préfet de la région Auvergne-Rhône-Alpes, coordonnateur du bassin Rhône-Méditerranée, relatif au renforcement de la coordination des mesures de gestion de la sécheresse sur le bassin Rhône-Méditerranée ;

**VU** l'instruction du préfet de région Auvergne-Rhône-Alpes du 15 juillet 2021 relatif à la gestion coordonnée des épisodes de sécheresse ;

**VU** le schéma directeur d'aménagement et de gestion des eaux (SDAGE) du bassin Rhône-Méditerranée 2022-2027 approuvé le 21 mars 2022 ;

**VU** l'arrêté préfectoral n°DDT-2022-0710 du 16 mai 2022 (« *arrêté cadre sécheresse* ») fixant le cadre des mesures de gestion et de préservation de la ressource en eau en période de sécheresse ;

**VU** l'arrêté préfectoral n°2011042-0008 du 11 février 2011 interdisant l'allumage des feux de forêts et la pratique de l'écobuage sur le département de la Haute-Savoie ;

**CONSIDÉRANT** que la situation des cours d'eau du bassin versant du Genevois s'est dégradée du fait de débits exceptionnellement bas et des conditions de sécheresse qui perdurent ;

15 rue Henry-Bordeaux  
74998 ANNECY cedex 9  
Tél. : 04 50 33 60 00  
Mél. : ddt@haute-savoie.gouv.fr  
www.haute-savoie.gouv.fr

W:\Environnement\Eau\11\_Gestion\_Ressource\Sécheresse\2022\arrete\genevois\alerte\ARP\_genevois\_alerte\_2022\_0817\_220609.odt  
1/6



**CONSIDÉRANT** que des mesures de restriction ou d'interdiction provisoires des usages de l'eau sont rendues nécessaires pour la préservation de la santé, de la salubrité publique, de l'alimentation en eau potable, des écosystèmes aquatiques et pour la protection des ressources en eau ;

**SUR** proposition de monsieur le secrétaire général de la préfecture ;

## ARRÊTE

### ARTICLE 1 - secteurs et seuils

Le secteur du Genevois du département de la Haute-Savoie est placé en alerte. La liste des communes concernées et la carte sont jointes en annexes au présent arrêté.

### ARTICLE 2 - Mesures de restriction

Les mesures ne s'appliquent pas dans le cadre de la sécurité publique (lutte contre l'incendie en particulier), d'un impératif sanitaire et de l'utilisation directe d'eaux de pluie récupérées : eaux de toitures ou espace imperméabilisé ainsi que les eaux s'écoulant naturellement vers une retenue.

Les mesures sont détaillées dans le tableau ci-dessous en indiquant les usagers concernés (*légende : P = Particuliers, E= entreprise, C= collectivité, A= exploitant agricole*)

Usages	Mesures de restrictions	P	E	C	A
Tout prélèvement direct dans le milieu hydraulique superficiel ou souterrain dit domestique (au sens de l'article R-214-5 du code de l'environnement, à savoir inférieurs à 1000 m3 par an)	Interdiction, sauf si le prélèvement bénéficie d'une autorisation ou d'une déclaration selon l'article L214-2 de code de l'environnement	X	X	X	X
Arrosage des pelouses, des ronds-points, de massifs fleuris, des espaces verts et des jardins potagers	Interdiction de 8h à 20h	X	X	X	X
Remplissage et vidanges de piscines privées à usage familial	Interdiction de remplissage sauf <ul style="list-style-type: none"> <li>• remise à niveau de 20h à 8h</li> <li>• premier remplissage, si le chantier avait débuté avant les premières restrictions</li> </ul>	X			
Piscines ouvertes au public	Remplissage et vidange soumis à autorisation auprès de l'ARS ou la DDT		X	X	
Lavage de véhicules	Interdiction, sauf <ul style="list-style-type: none"> <li>• par des professionnels avec du matériel haute pression ou un système de recyclage de l'eau<sup>1</sup></li> <li>• impératifs sanitaires ou techniques (bétonnière...)</li> </ul>	X	X	X	X

<sup>1</sup> L'obligation d'un système de recyclage de l'eau sera effective au 1<sup>er</sup> janvier 2025

Usages	Mesures de restrictions	P	E	C	A
Nettoyage des voiries, des façades, des toitures, des trottoirs et autres surfaces imperméabilisées	Interdiction, sauf <ul style="list-style-type: none"> <li>impératifs sanitaires ou sécuritaires</li> <li>réalisé par des balayuses laveuses automatiques</li> </ul>	X	X	X	X
Alimentation des fontaines publiques et privées d'ornement	L'alimentation en circuit ouvert est interdite sauf dérogation validée par le comité ressource en eau (fiche dérogation en annexe de l'arrêté cadre sécheresse sus-visé)	X	X	X	
Alimentation en eau de plans d'eau et de canaux d'agrément, en particulier ceux desservant les anciens moulins	Interdiction, une attention particulière sera portée à ces opérations afin de ne pas porter préjudice à la faune piscicole lors de la fermeture de ces canaux.	X		X	
Arrosage des terrains de sport	Interdiction de 8 h à 20 h		X	X	
Arrosage des golfs	Interdiction de 8 h à 20 h et réduction de 30 % des volumes Un registre de prélèvement doit être rempli hebdomadairement		X	X	
Usages industriels, artisanaux et commerciaux	Réduction de 25 % des volumes, sauf : <ul style="list-style-type: none"> <li>les activités commerciales, artisanales et industrielles alimentées par le réseau d'eau potable et consommant moins de 7 000m<sup>3</sup>/an ;</li> <li>les établissements bénéficient d'un arrêté préfectoral comportant des prescriptions relatives aux économies d'eau à réaliser en cas de sécheresse ;</li> <li>les établissements pouvant démontrer que leurs besoins en eau utilisée pour le procédé de fabrication ont été réduits au minimum (mise en œuvre des techniques les plus économes du secteur d'activité, respect d'une valeur de consommation spécifique économe par secteur d'activité.</li> </ul>		X	X	
Rejet industriel ou agricole dans le milieu	Les opérations de maintenance ayant un impact significatif sur le niveau de rejet sont interdites, sauf celles indispensables au fonctionnement des installations et signalées aux services de police de l'eau ou ICPE.		X		X
Neige de culture : Production et remplissage des retenues collinaires	Réduction de 25 % des volumes ou des débits. Cette restriction ne s'applique pas lorsque l'eau utilisée provient du déstockage d'une retenue collinaire ou d'un prélèvement autorisé dans le milieu avec débit réservé. Du 1er juin au 30 septembre, le remplissage des retenues est interdit.		X	X	

Usages	Mesures de restrictions	P	E	C	A
Irrigation par aspersion des cultures	Interdiction entre 11h et 18h, sauf pour <ul style="list-style-type: none"> <li>la lutte antigel en arboriculture,</li> <li>le maraîchage pendant les 15 premiers jours après repiquage, semis ou plantation avec justification (espèce, date de l'implantation et fréquence d'arrosage : heure et durée)</li> </ul>				X
Remplissage des retenues collinaires	Interdiction sauf si débit réservé en place				X

### ARTICLE 3 - Rappels et recommandations

Usages	Rappels et recommandations	P	E	C	A
Usages de l'eau provenant des réseaux d'eau potable publics ou privés	Les usages de l'eau provenant des réseaux d'eau potable publics et privés sont prioritairement réservés à la satisfaction des besoins en alimentation en eau potable. Il est de la responsabilité des maires de prendre les mesures nécessaires et de réglementer certains usages en fonction de l'évolution de la situation locale en matière d'approvisionnement en eau, dans l'objectif de satisfaire en priorité l'alimentation en eau potable.	X	X	X	X
Irrigation des cultures par système d'irrigation localisée	Autorisé				X
Ouvrages hydrauliques	Les manœuvres d'ouvrages nécessaires à l'équilibre du réseau électrique ou à la délivrance d'eau pour le compte d'autres usagers ou des milieux aquatiques sont autorisées.	X	X	X	X
Travaux en cours d'eau	Limitation au maximum	X	X	X	X
Activité sportive en rivière	Peuvent être restreintes	X	X	X	X
Intervention en rivière	Éviter en période d'étiage sévère des cours d'eau, parce qu'ils sont préjudiciables à la préservation des frayères : <ul style="list-style-type: none"> <li>la circulation, le passage, le piétinement dans les cours d'eau,</li> <li>le piétinement par les animaux d'élevage dans le lit des cours d'eau.</li> </ul>	X	X	X	X
Allumage de feux et écobuage	Il est rappelé qu'en application de l'arrêté préfectoral du 11 février 2011, il est interdit à toute personne de porter ou d'allumer des feux dans les forêts, plantations ou boisements de l'ensemble du département, et que la destruction par le feu de tous végétaux (écobuage) est interdite	X	X	X	X

#### **ARTICLE 4 - Période d'application**

Les dispositions du présent arrêté sont applicables, à compter de sa publication, jusqu'au **30 septembre 2022 inclus**.

Elles pourront être levées de façon anticipée au moyen d'un arrêté préfectoral si les conditions hydrologiques le permettent.

#### **ARTICLE 5 - Sanctions**

Sera puni de la peine d'amende prévue pour les contraventions de la 5<sup>e</sup> classe (1 500 € maximum et 3 000 € en cas de récidive) quiconque aura contrevenu aux mesures de limitation ou de suspension provisoire des usages de l'eau prescrites par le présent arrêté.

#### **ARTICLE 6 - Mesures dérogatoires**

Des dérogations locales et ponctuelles sur les mesures de restrictions ci-dessus peuvent être accordées par le préfet. Les demandes de dérogations sont à adresser au service de police de l'eau de la DDT sous forme d'un formulaire annexé au présent arrêté. Elles comporteront le volume sollicité, la période d'utilisation et la justification de la demande.

#### **ARTICLE 7 - Mesures complémentaires**

Conformément à l'article 9 de l'arrêté cadre sécheresse (arrêté préfectoral n°DDT-2022-0710 du 16 mai 2022), le maire peut, sur le territoire communal, prendre des mesures plus restrictives telles que l'arrêt et la limitation de certains usages non prioritaires de l'eau sur le réseau d'alimentation en eau potable.

#### **ARTICLE 8 - Voies et délais de recours**

Le présent arrêté peut faire l'objet d'un recours contentieux devant le tribunal administratif de Grenoble, dans un délai de deux mois à compter de sa publication au recueil des actes administratifs.

Il peut également faire l'objet d'un recours gracieux dans le délai de deux mois. Ce recours administratif prolonge de deux mois le délai de recours contentieux.

La saisine de la juridiction administrative peut se faire par voie dématérialisée via le portail « Télérecours citoyens », accessible à l'adresse suivante : [www.telerecours.fr](http://www.telerecours.fr).

#### **ARTICLE 9 - Publicité**

Le présent arrêté est publié au recueil des actes administratifs de la préfecture de la Haute-Savoie et affiché en mairies du département jusqu'à l'abrogation de l'arrêté.

Le présent arrêté est consultable sur le site internet de la préfecture de Haute-Savoie (<http://haute-savoie.gouv.fr>) et sur le site ministériel dédié à la gestion de la ressource en eau en période de sécheresse (<http://propluvia.developpement-durable.gouv.fr>).

Une copie du présent arrêté est adressée :

- au directeur de l'eau et de la biodiversité du ministère de la transition écologique et solidaire,
- aux maires des communes concernées,
- à la directrice régionale de l'environnement, de l'aménagement et du logement Auvergne-Rhône-Alpes.

#### **ARTICLE 10 - Exécution**

Mesdames et messieurs le secrétaire général de la préfecture, le sous-préfet de Bonneville, le sous-préfet de Saint-Julien-en-Genevois, le sous-préfet de Thonon-les-Bains, les maires du département, le directeur départemental des territoires, le délégué territorial Savoie-Haute-Savoie de l'ARS, le commandant du groupement de gendarmerie de la Haute-Savoie, le directeur de défense et de protection civile et le chef du service départemental de l'OFB sont chargés d'assurer, chacun en ce qui le concerne, l'exécution du présent arrêté.

Le préfet



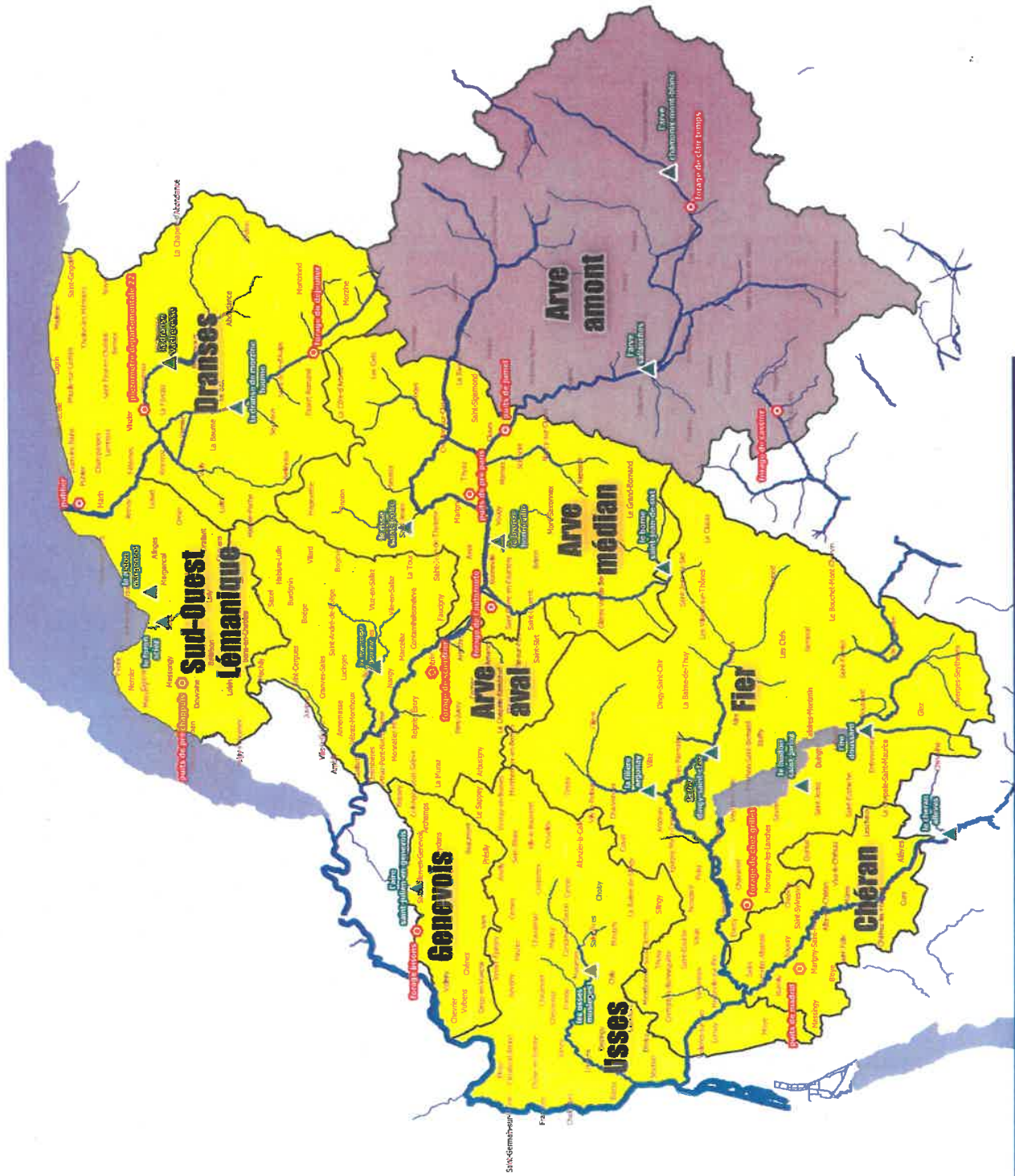
Alain ESPINASSE

**Annexe 1 : ARRÊTÉ n° DDT-2022-0817 en date du 9 juin 2022  
Arrêté sécheresse »**

**Liste des communes concernées par les mesures de restriction de l'usage de l'eau**

<b>Zone d'alerte : Genevois</b>	
ARCHAMPS	74016
BEAUMONT	74031
BOSSEY	74044
CHENEX	74069
CHEVRIER	74074
COLLONGES-SOUS-SALEVE	74082
DINGY-EN-VUACHE	74101
FEIGERES	74124
NEYDENS	74201
PRESILLY	74216
SAINT-JULIEN-EN-GNEVOIS	74243
VALLEIRY	74288
VERS	74296
VIRY	74309
VULBENS	74314

## Annexe 2 : Mesures de restriction des usages de l'eau



- Principaux cours d'eau
- Niveau secheresse
- Au dessus des seuils
- Vigilance
- Alerte
- Alerte renforcée
- Crise

Date de création : 02 juin 2022

Source des données : DDT74 – données 2021  
 Fond de plan : BDCARTO - ©IGN  
 Document produit par : DDT74/STEM/GEO/JP VINCENT



**PRÉFET  
DE LA HAUTE-SAVOIE**

*Liberté  
Égalité  
Fraternité*

**Direction départementale des territoires**  
Service eau environnement  
Cellule gestion de la ressource en eau

**Annexe 3 : Formulaire de demande de dérogation à l'arrêté préfectoral n° DDT-2022-0817 du 9 juin 2022 relatif à la limitation des usages de l'eau niveau alerte sur le secteur du Genevois**

Le présent formulaire a pour objet de permettre l'instruction d'une demande de dérogation aux mesures de restrictions provisoires de certains usages de l'eau (arrêté préfectoral susvisé).  
Les demandes de dérogation ne pourront porter que sur les mesures pour lesquelles le manque d'eau serait de nature à créer un préjudice environnemental et/ou économique important.  
En conséquence, il convient de produire à l'appui de la présente demande, toute pièce utile permettant d'en faciliter l'instruction.

**Identification du demandeur**

Nom - Prénom (ou nom de l'établissement) :

Adresse complète :

Pour les établissements :

- Représenté par (nom, prénom et fonction) :
- Personne assurant le suivi du dossier :

Nom- Prénom :

Adresse (si différente de l'établissement) :

Tél :

Mél :

**Objet de la demande de dérogation**

Justification de la demande :

Fournir un plan précis (localisation au 1/25 000<sup>èmes</sup>)

Localisation des espaces concernés et du prélèvement (adresse ou lieu-dit) :

15 rue Henry-Bordeaux

74998 ANNECY cedex 9

Tél. : 04 50 33 60 00

Mél. : ddt-see@haute-savoie.gouv.fr

www.haute-savoie.gouv.fr

W:\Environnement\Eau\11\_Gestion\_Ressource\Secheresse\2022\arrete\genevois\alerte\Anx3\_ARP\_genevois\_alerte\_2022\_0817\_220609.odt

1/2



Volume prévisionnel prélevé par jour (en m<sup>3</sup>) :

Surface approximative ou linéaire à arroser :

Essences / Espèces concernées :

Mode d'arrosage envisagé (aspersion, goutte-à-goutte, à la tonne à eau...) :

L'arrosage se fait sur programmateur :  Oui  Non

Fréquence d'arrosage envisagée (préciser les jours et horaires) :

Origine de l'eau utilisée (réseau AEP, forages, puits...) :

État quantitatif de cette ressource utilisée :

Fait à , le

**Signature**

*Indiquer clairement le nom du signataire*

Cette demande est à adresser à :

**Direction départementale des territoires de la Haute-Savoie  
Service eau-environnement  
Mél : [ddt-see@haute-savoie.gouv.fr](mailto:ddt-see@haute-savoie.gouv.fr)  
tél : 04 50 33 77 44**

**Cadre réservé à l'administration**

Décision : Dérogation accordée  Dérogation refusée

Prescriptions en cas de décision favorable / Motifs pour une décision défavorable ou autre :

.....  
.....  
.....  
.....  
.....

Fait à..... le .....

**Pour le préfet et par délégation  
Le directeur départemental des territoires**

74\_DDT\_Direction départementale des  
territoires de Haute-Savoie

74-2022-06-09-00005

Arrêté préfectoral n°DDT-2022-0818 relatif à la  
limitation des usages de l'eau niveau alerte sur le  
secteur de l'Arve aval



**PRÉFET  
DE LA HAUTE-SAVOIE**

*Liberté  
Égalité  
Fraternité*

**Direction départementale des territoires**  
**Service eau environnement**  
Cellule gestion de la ressource en eau

**Le préfet de la Haute-Savoie**  
Chevalier de la Légion d'honneur  
Chevalier de l'ordre national du Mérite

Annecy, le 9 juin 2022

**ARRÊTÉ n° DDT-2022-0818**

**Limitation des usages de l'eau niveau alerte sur le secteur de l'Arve aval**

**VU** le code de l'environnement, notamment ses articles L211-3 et R211-66 à R211-70 concernant les mesures de limitations des usages de l'eau en cas de sécheresse ou à un risque de pénurie ;

**VU** le décret n° 2004-374 du 29 avril 2004 relatif au pouvoir des préfets, à l'organisation et à l'action des services de l'État dans les régions et les départements, modifié ;

**VU** le décret du 29 juillet 2020 portant nomination de M. Alain ESPINASSE, préfet, en qualité de préfet de la Haute-Savoie ;

**VU** le décret n° 2021-795 du 23 juin 2021 relatif à la gestion quantitative de la ressource en eau et à la gestion des situations de crise liées à la sécheresse,

**VU** l'arrêté 21-327 du 23 juillet 2021 du préfet de la région Auvergne-Rhône-Alpes, coordonnateur du bassin Rhône-Méditerranée, relatif au renforcement de la coordination des mesures de gestion de la sécheresse sur le bassin Rhône-Méditerranée ;

**VU** l'instruction du préfet de région Auvergne-Rhône-Alpes du 15 juillet 2021 relatif à la gestion coordonnée des épisodes de sécheresse ;

**VU** le schéma directeur d'aménagement et de gestion des eaux (SDAGE) du bassin Rhône-Méditerranée 2022-2027 approuvé le 21 mars 2022 ;

**VU** l'arrêté préfectoral n°DDT-2022-0710 du 16 mai 2022 (« *arrêté cadre sécheresse* ») fixant le cadre des mesures de gestion et de préservation de la ressource en eau en période de sécheresse ;

**VU** l'arrêté préfectoral n°2011042-0008 du 11 février 2011 interdisant l'allumage des feux de forêts et la pratique de l'écobuage sur le département de la Haute-Savoie ;

**CONSIDÉRANT** que la situation des cours d'eau du bassin versant de l'Arve aval s'est dégradée du fait de débits exceptionnellement bas et des conditions de sécheresse qui perdurent ;

15 rue Henry-Bordeaux  
74998 ANNECY cedex 9

Tél. : 04 50 33 60 00

Mél. : ddt@haute-savoie.gouv.fr

www.haute-savoie.gouv.fr

W:\Environnement\Eau\11\_Gestion\_Ressource\Sécheresse\2022\arrete\arve\_aval\alerte\ARP\_ArveAval\_alerte\_2022\_0818\_220609.odt

1/6

**CONSIDÉRANT** que des mesures de restriction ou d'interdiction provisoires des usages de l'eau sont rendues nécessaires pour la préservation de la santé, de la salubrité publique, de l'alimentation en eau potable, des écosystèmes aquatiques et pour la protection des ressources en eau ;

**SUR** proposition de monsieur le secrétaire général de la préfecture ;

## ARRÊTE

### ARTICLE 1 - secteurs et seuils

Le secteur de l'Arve aval du département de la Haute-Savoie est placé en alerte. La liste des communes concernées et la carte sont jointes en annexes au présent arrêté.

### ARTICLE 2 - Mesures de restriction

Les mesures ne s'appliquent pas dans le cadre de la sécurité publique (lutte contre l'incendie en particulier), d'un impératif sanitaire et de l'utilisation directe d'eaux de pluie récupérées : eaux de toitures ou espace imperméabilisé ainsi que les eaux s'écoulant naturellement vers une retenue.

Les mesures sont détaillées dans le tableau ci-dessous en indiquant les usagers concernés (*légende : P = Particuliers, E= entreprise, C= collectivité, A= exploitant agricole*)

Usages	Mesures de restrictions	P	E	C	A
Tout prélèvement direct dans le milieu hydraulique superficiel ou souterrain dit domestique (au sens de l'article R-214-5 du code de l'environnement, à savoir inférieurs à 1000 m3 par an)	Interdiction, sauf si le prélèvement bénéficie d'une autorisation ou d'une déclaration selon l'article L214-2 de code de l'environnement	X	X	X	X
Arrosage des pelouses, des ronds-points, de massifs fleuris, des espaces verts et des jardins potagers	Interdiction de 8h à 20h	X	X	X	X
Remplissage et vidanges de piscines privées à usage familial	Interdiction de remplissage sauf <ul style="list-style-type: none"> <li>• remise à niveau de 20h à 8h</li> <li>• premier remplissage, si le chantier avait débuté avant les premières restrictions</li> </ul>	X			
Piscines ouvertes au public	Remplissage et vidange soumis à autorisation auprès de l'ARS ou la DDT		X	X	
Lavage de véhicules	Interdiction, sauf <ul style="list-style-type: none"> <li>• par des professionnels avec du matériel haute pression ou un système de recyclage de l'eau<sup>1</sup></li> <li>• impératifs sanitaires ou techniques (bétonnière...)</li> </ul>	X	X	X	X

<sup>1</sup> L'obligation d'un système de recyclage de l'eau sera effective au 1<sup>er</sup> janvier 2025

Usages	Mesures de restrictions	P	E	C	A
Nettoyage des voiries, des façades, des toitures, des trottoirs et autres surfaces imperméabilisées	Interdiction, sauf <ul style="list-style-type: none"> <li>impératifs sanitaires ou sécuritaires</li> <li>réalisé par des balayeuses laveuses automatiques</li> </ul>	X	X	X	X
Alimentation des fontaines publiques et privées d'ornement	L'alimentation en circuit ouvert est interdite sauf dérogation validée par le comité ressource en eau (fiche dérogation en annexe de l'arrêté cadre sécheresse sus-visé)	X	X	X	
Alimentation en eau de plans d'eau et de canaux d'agrément, en particulier ceux desservant les anciens moulins	Interdiction, une attention particulière sera portée à ces opérations afin de ne pas porter préjudice à la faune piscicole lors de la fermeture de ces canaux.	X		X	
Arrosage des terrains de sport	Interdiction de 8 h à 20 h		X	X	
Arrosage des golfs	Interdiction de 8 h à 20 h et réduction de 30 % des volumes Un registre de prélèvement doit être rempli hebdomadairement		X	X	
Usages industriels, artisanaux et commerciaux	Réduction de 25 % des volumes, sauf : <ul style="list-style-type: none"> <li>les activités commerciales, artisanales et industrielles alimentées par le réseau d'eau potable et consommant moins de 7 000m<sup>3</sup>/an ;</li> <li>les établissements bénéficient d'un arrêté préfectoral comportant des prescriptions relatives aux économies d'eau à réaliser en cas de sécheresse ;</li> <li>les établissements pouvant démontrer que leurs besoins en eau utilisée pour le procédé de fabrication ont été réduits au minimum (mise en œuvre des techniques les plus économes du secteur d'activité, respect d'une valeur de consommation spécifique économe par secteur d'activité.</li> </ul>		X	X	
Rejet industriel ou agricole dans le milieu	Les opérations de maintenance ayant un impact significatif sur le niveau de rejet sont interdites, sauf celles indispensables au fonctionnement des installations et signalées aux services de police de l'eau ou ICPE.		X		X
Neige de culture : Production et remplissage des retenues collinaires	Réduction de 25 % des volumes ou des débits. Cette restriction ne s'applique pas lorsque l'eau utilisée provient du déstockage d'une retenue collinaire ou d'un prélèvement autorisé dans le milieu avec débit réservé. Du 1er juin au 30 septembre, le remplissage des retenues est interdit.		X	X	

Usages	Mesures de restrictions	P	E	C	A
Irrigation par aspersion des cultures	Interdiction entre 11h et 18h, sauf pour <ul style="list-style-type: none"> <li>la lutte antigel en arboriculture,</li> <li>le maraîchage pendant les 15 premiers jours après repiquage, semis ou plantation avec justification (espèce, date de l'implantation et fréquence d'arrosage : heure et durée)</li> </ul>				X
Remplissage des retenues collinaires	Interdiction sauf si débit réservé en place				X

### ARTICLE 3 - Rappels et recommandations

Usages	Rappels et recommandations	P	E	C	A
Usages de l'eau provenant des réseaux d'eau potable publics ou privés	Les usages de l'eau provenant des réseaux d'eau potable publics et privés sont prioritairement réservés à la satisfaction des besoins en alimentation en eau potable. Il est de la responsabilité des maires de prendre les mesures nécessaires et de réglementer certains usages en fonction de l'évolution de la situation locale en matière d'approvisionnement en eau, dans l'objectif de satisfaire en priorité l'alimentation en eau potable.	X	X	X	X
Irrigation des cultures par système d'irrigation localisée	Autorisé				X
Ouvrages hydrauliques	Les manœuvres d'ouvrages nécessaires à l'équilibre du réseau électrique ou à la délivrance d'eau pour le compte d'autres usagers ou des milieux aquatiques sont autorisées.	X	X	X	X
Travaux en cours d'eau	Limitation au maximum	X	X	X	X
Activité sportive en rivière	Peuvent être restreintes	X	X	X	X
Intervention en rivière	Éviter en période d'étiage sévère des cours d'eau, parce qu'ils sont préjudiciables à la préservation des frayères : <ul style="list-style-type: none"> <li>la circulation, le passage, le piétinement dans les cours d'eau,</li> <li>le piétinement par les animaux d'élevage dans le lit des cours d'eau.</li> </ul>	X	X	X	X
Allumage de feux et écobuage	Il est rappelé qu'en application de l'arrêté préfectoral du 11 février 2011, il est interdit à toute personne de porter ou d'allumer des feux dans les forêts, plantations ou boisements de l'ensemble du département, et que la destruction par le feu de tous végétaux (écobuage) est interdite	X	X	X	X

### ARTICLE 4 - Période d'application

Les dispositions du présent arrêté sont applicables, à compter de sa publication, jusqu'au **30 septembre 2022 inclus**.

Elles pourront être levées de façon anticipée au moyen d'un arrêté préfectoral si les conditions hydrologiques le permettent.

#### **ARTICLE 5 - Sanctions**

Sera puni de la peine d'amende prévue pour les contraventions de la 5<sup>e</sup> classe (1 500 € maximum et 3 000 € en cas de récidive) quiconque aura contrevenu aux mesures de limitation ou de suspension provisoire des usages de l'eau prescrites par le présent arrêté.

#### **ARTICLE 6 - Mesures dérogatoires**

Des dérogations locales et ponctuelles sur les mesures de restrictions ci-dessus peuvent être accordées par le préfet. Les demandes de dérogations sont à adresser au service de police de l'eau de la DDT sous forme d'un formulaire annexé au présent arrêté. Elles comporteront le volume sollicité, la période d'utilisation et la justification de la demande.

#### **ARTICLE 7 - Mesures complémentaires**

Conformément à l'article 9 de l'arrêté cadre sécheresse (arrêté préfectoral n°DDT-2022-0710 du 16 mai 2022), le maire peut, sur le territoire communal, prendre des mesures plus restrictives telles que l'arrêt et la limitation de certains usages non prioritaires de l'eau sur le réseau d'alimentation en eau potable.

#### **ARTICLE 8 - Voies et délais de recours**

Le présent arrêté peut faire l'objet d'un recours contentieux devant le tribunal administratif de Grenoble, dans un délai de deux mois à compter de sa publication au recueil des actes administratifs.

Il peut également faire l'objet d'un recours gracieux dans le délai de deux mois. Ce recours administratif prolonge de deux mois le délai de recours contentieux.

La saisine de la juridiction administrative peut se faire par voie dématérialisée via le portail « Télérecours citoyens », accessible à l'adresse suivante : [www.telerecours.fr](http://www.telerecours.fr).

#### **ARTICLE 9 - Publicité**

Le présent arrêté est publié au recueil des actes administratifs de la préfecture de la Haute-Savoie et affiché en mairies du département jusqu'à l'abrogation de l'arrêté.

Le présent arrêté est consultable sur le site internet de la préfecture de Haute-Savoie (<http://haute-savoie.gouv.fr>) et sur le site ministériel dédié à la gestion de la ressource en eau en période de sécheresse (<http://propluvia.developpement-durable.gouv.fr>).

Une copie du présent arrêté est adressée :

- au directeur de l'eau et de la biodiversité du ministère de la transition écologique et solidaire,

- aux maires des communes concernées,
- à la directrice régionale de l'environnement, de l'aménagement et du logement Auvergne-Rhône-Alpes.

#### **ARTICLE 10 - Exécution**

Mesdames et messieurs le secrétaire général de la préfecture, le sous-préfet de Bonneville, le sous-préfet de Saint-Julien-en-Genevois, le sous-préfet de Thonon-les-Bains, les maires du département, le directeur départemental des territoires, le délégué territorial Savoie-Haute-Savoie de l'ARS, le commandant du groupement de gendarmerie de la Haute-Savoie, le directeur de défense et de protection civile et le chef du service départemental de l'OFB sont chargés d'assurer, chacun en ce qui le concerne, l'exécution du présent arrêté.

Le préfet



Alain ESPINASSE



**Annexe 1 : ARRÊTÉ n° DDT-2022-0818 en date du 9 juin 2022  
Arrêté sécheresse »**

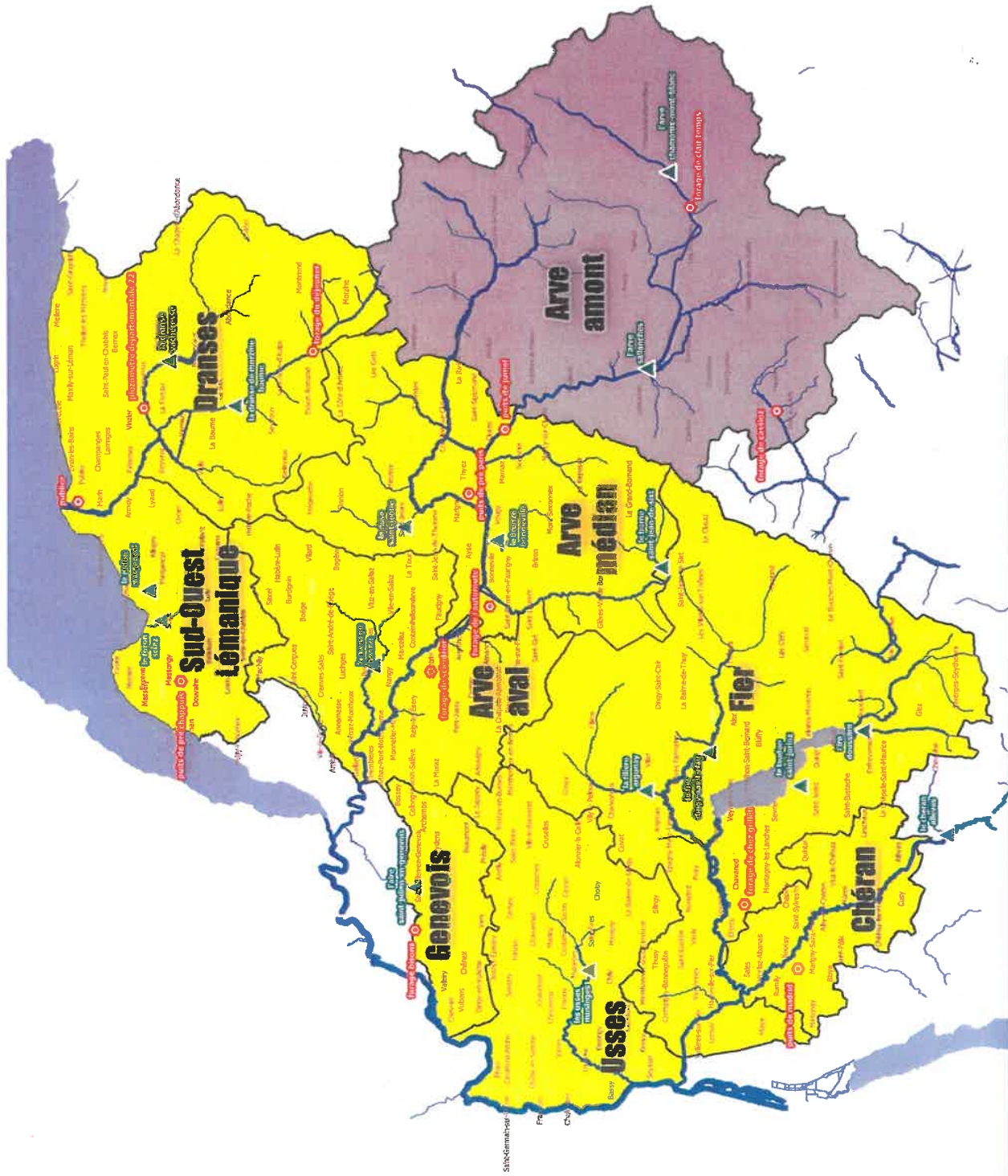
**Liste des communes concernées par les mesures de restriction de l'usage de l'eau**

<b>Zone d'alerte : Arve aval</b>	
AMANCY	74007
AMBILLY	74008
ANNEMASSE	74012
ARBUSIGNY	74015
ARENTHON	74018
ARTHAZ-PONT-NOTRE-DAME	74021
BOEGE	74037
BOGEVE	74038
BONNE	74040
BURDIGNIN	74050
LA CHAPELLE-RAMBAUD	74059
CONTAMINE-SUR-ARVE	74087
CORNIER	74090
CRANVES-SALES	74094
ETEAUX	74116
ETREMBIERES	74118
FAUCIGNY	74122
FILLINGES	74128
GAILLARD	74133
HABERE-LULLIN	74139
HABERE-POCHE	74140
JUVIGNY	74145
LUCINGES	74153
MACHILLY	74158
MARCELLAZ	74162
MONNETIER-MORNEX	74185
LA MURAZ	74193
NANGY	74197
PEILLONNEX	74209
PERS-JUSSY	74211

REIGNIER-ESERY	74220
LA ROCHE-SUR-FORON	74224
SAINT-ANDRE-DE-BOEGE	74226
SAINT-CERGUES	74229
SAINT-JEAN-DE-THOLOME	74240
SAINT-LAURENT	74244
SAINT-SIXT	74253
SAXEL	74261
SCIENTRIER	74262
LA TOUR	74284
VETRAZ-MONTHOUX	74298
VILLARD	74301
VILLE-EN-SALLAZ	74304
VILLE-LA-GRAND	74305
VIUZ-EN-SALLAZ	74311

# Annexe 2 : Mesures de restriction des usages de l'eau

- Principaux cours d'eau
- Niveau secheresse
- Au dessus des seuils
- Vigilance
- Alerte
- Alerte renforcée
- Crise



Date de création : 02 Juin 2022

Sources des données : DDT74 – données 2021  
Fond de plan : BDCARTO - ©IGN  
Document produit par : DDT74/STEM/GEO/JP VINCENT



**PRÉFET  
DE LA HAUTE-SAVOIE**

*Liberté  
Égalité  
Fraternité*

**Direction départementale des territoires**  
Service eau environnement  
Cellule gestion de la ressource en eau

**Annexe 3 : Formulaire de demande de dérogation à l'arrêté préfectoral n° DDT-2022-0818 du 9 juin 2022 relatif à la limitation des usages de l'eau niveau alerte sur le secteur de l'Arve aval**

Le présent formulaire a pour objet de permettre l'instruction d'une demande de dérogation aux mesures de restrictions provisoires de certains usages de l'eau (arrêté préfectoral susvisé).  
Les demandes de dérogation ne pourront porter que sur les mesures pour lesquelles le manque d'eau serait de nature à créer un préjudice environnemental et/ou économique important.  
En conséquence, il convient de produire à l'appui de la présente demande, toute pièce utile permettant d'en faciliter l'instruction.

**Identification du demandeur**

Nom - Prénom (ou nom de l'établissement) :

Adresse complète :

Pour les établissements :

- Représenté par (nom, prénom et fonction) :
- Personne assurant le suivi du dossier :

Nom- Prénom :

Adresse (si différente de l'établissement) :

Tél :

Mél :

**Objet de la demande de dérogation**

Justification de la demande :

Fournir un plan précis (localisation au 1/25 000<sup>ème</sup>)

Localisation des espaces concernés et du prélèvement (adresse ou lieu-dit) :

15 rue Henry-Bordeaux

74998 ANNECY cedex 9

Tél. : 04 50 33 60 00

Mél. : ddt-see@haute-savoie.gouv.fr

www.haute-savoie.gouv.fr

1/2

Volume prévisionnel prélevé par jour (en m<sup>3</sup>) :

Surface approximative ou linéaire à arroser :

Essences / Espèces concernées :

Mode d'arrosage envisagé (aspersion, goutte-à-goutte, à la tonne à eau...) :

L'arrosage se fait sur programmateur :  Oui  Non

Fréquence d'arrosage envisagée (préciser les jours et horaires) :

Origine de l'eau utilisée (réseau AEP, forages, puits...) :

État quantitatif de cette ressource utilisée :

Fait à , le

**Signature**

*Indiquer clairement le nom du signataire*

Cette demande est à adresser à :

**Direction départementale des territoires de la Haute-Savoie  
Service eau-environnement  
Mél : [ddt-see@haute-savoie.gouv.fr](mailto:ddt-see@haute-savoie.gouv.fr)  
tél : 04 50 33 77 44**

**Cadre réservé à l'administration**

Décision :  Dérogation accordée  Dérogation refusée

Prescriptions en cas de décision favorable / Motifs pour une décision défavorable ou autre :

.....

.....

.....

.....

Fait à..... le .....

**Pour le préfet et par délégation  
Le directeur départemental des territoires**

74\_DDT\_Direction départementale des  
territoires de Haute-Savoie

74-2022-06-09-00006

Arrêté préfectoral n°DDT-2022-0819 relatif à la  
limitation des usages de l'eau niveau alerte sur le  
secteur de l'Arve médian



**PRÉFET  
DE LA HAUTE-SAVOIE**

*Liberté  
Égalité  
Fraternité*

**Direction départementale des territoires**  
Service eau environnement  
Cellule gestion de la ressource en eau

**Le préfet de la Haute-Savoie**  
Chevalier de la Légion d'honneur  
Chevalier de l'ordre national du Mérite

Annecy, le 9 juin 2022

**ARRÊTÉ n° DDT-2022-0819**

**Limitation des usages de l'eau niveau alerte sur le secteur de l'Arve médian**

**VU** le code de l'environnement, notamment ses articles L211-3 et R211-66 à R211-70 concernant les mesures de limitations des usages de l'eau en cas de sécheresse ou à un risque de pénurie ;

**VU** le décret n° 2004-374 du 29 avril 2004 relatif au pouvoir des préfets, à l'organisation et à l'action des services de l'État dans les régions et les départements, modifié ;

**VU** le décret du 29 juillet 2020 portant nomination de M. Alain ESPINASSE, préfet, en qualité de préfet de la Haute-Savoie ;

**VU** le décret n° 2021-795 du 23 juin 2021 relatif à la gestion quantitative de la ressource en eau et à la gestion des situations de crise liées à la sécheresse,

**VU** l'arrêté 21-327 du 23 juillet 2021 du préfet de la région Auvergne-Rhône-Alpes, coordonnateur du bassin Rhône-Méditerranée, relatif au renforcement de la coordination des mesures de gestion de la sécheresse sur le bassin Rhône-Méditerranée ;

**VU** l'instruction du préfet de région Auvergne-Rhône-Alpes du 15 juillet 2021 relatif à la gestion coordonnée des épisodes de sécheresse ;

**VU** le schéma directeur d'aménagement et de gestion des eaux (SDAGE) du bassin Rhône-Méditerranée 2022-2027 approuvé le 21 mars 2022 ;

**VU** l'arrêté préfectoral n°DDT-2022-0710 du 16 mai 2022 (« arrêté cadre sécheresse ») fixant le cadre des mesures de gestion et de préservation de la ressource en eau en période de sécheresse ;

**VU** l'arrêté préfectoral n°2011042-0008 du 11 février 2011 interdisant l'allumage des feux de forêts et la pratique de l'écobuage sur le département de la Haute-Savoie ;

**CONSIDÉRANT** que la situation des cours d'eau du bassin versant de l'Arve médian s'est dégradée du fait de débits exceptionnellement bas et des conditions de sécheresse qui perdurent ;

15 rue Henry-Bordeaux  
74998 ANNECY cedex 9  
Tél. : 04 50 33 60 00 W:\Environnement\Eau\11\_Gestion\_Ressource\Sécheresse\2022\arrete\arve\_median\alerte\ARP\_ArveMedian\_alerte\_2022\_0819\_220609.odt  
Mél. : ddt@haute-savoie.gouv.fr 1/6  
www.haute-savoie.gouv.fr

**CONSIDÉRANT** que des mesures de restriction ou d'interdiction provisoires des usages de l'eau sont rendues nécessaires pour la préservation de la santé, de la salubrité publique, de l'alimentation en eau potable, des écosystèmes aquatiques et pour la protection des ressources en eau ;

**SUR** proposition de monsieur le secrétaire général de la préfecture ;

## ARRÊTE

### ARTICLE 1 - secteurs et seuils

Le secteur de l'Arve médian du département de la Haute-Savoie est placé en alerte. La liste des communes concernées et la carte sont jointes en annexes au présent arrêté.

### ARTICLE 2 - Mesures de restriction

Les mesures ne s'appliquent pas dans le cadre de la sécurité publique (lutte contre l'incendie en particulier), d'un impératif sanitaire et de l'utilisation directe d'eaux de pluie récupérées : eaux de toitures ou espace imperméabilisé ainsi que les eaux s'écoulant naturellement vers une retenue.

Les mesures sont détaillées dans le tableau ci-dessous en indiquant les usagers concernés (*légende : P = Particuliers, E= entreprise, C= collectivité, A= exploitant agricole*)

Usages	Mesures de restrictions	P	E	C	A
Tout prélèvement direct dans le milieu hydraulique superficiel ou souterrain dit domestique (au sens de l'article R-214-5 du code de l'environnement, à savoir inférieurs à 1000 m3 par an)	Interdiction, sauf si le prélèvement bénéficie d'une autorisation ou d'une déclaration selon l'article L214-2 de code de l'environnement	X	X	X	X
Arrosage des pelouses, des ronds-points, de massifs fleuris, des espaces verts et des jardins potagers	Interdiction de 8h à 20h	X	X	X	X
Remplissage et vidanges de piscines privées à usage familial	Interdiction de remplissage sauf <ul style="list-style-type: none"> <li>• remise à niveau de 20h à 8h</li> <li>• premier remplissage, si le chantier avait débuté avant les premières restrictions</li> </ul>	X			
Piscines ouvertes au public	Remplissage et vidange soumis à autorisation auprès de l'ARS ou la DDT		X	X	
Lavage de véhicules	Interdiction, sauf <ul style="list-style-type: none"> <li>• par des professionnels avec du matériel haute pression ou un système de recyclage de l'eau<sup>1</sup></li> <li>• impératifs sanitaires ou techniques (bétonnière...)</li> </ul>	X	X	X	X

<sup>1</sup> L'obligation d'un système de recyclage de l'eau sera effective au 1<sup>er</sup> janvier 2025



Usages	Mesures de restrictions	P	E	C	A
Nettoyage des voiries, des façades, des toitures, des trottoirs et autres surfaces imperméabilisées	Interdiction, sauf <ul style="list-style-type: none"> <li>impératifs sanitaires ou sécuritaires</li> <li>réalisé par des balayuses laveuses automatiques</li> </ul>	X	X	X	X
Alimentation des fontaines publiques et privées d'ornement	L'alimentation en circuit ouvert est interdite sauf dérogation validée par le comité ressource en eau (fiche dérogation en annexe de l'arrêté cadre sécheresse sus-visé)	X	X	X	
Alimentation en eau de plans d'eau et de canaux d'agrément, en particulier ceux desservant les anciens moulins	Interdiction, une attention particulière sera portée à ces opérations afin de ne pas porter préjudice à la faune piscicole lors de la fermeture de ces canaux.	X		X	
Arrosage des terrains de sport	Interdiction de 8 h à 20 h		X	X	
Arrosage des golfs	Interdiction de 8 h à 20 h et réduction de 30 % des volumes Un registre de prélèvement doit être rempli hebdomadairement		X	X	
Usages industriels, artisanaux et commerciaux	Réduction de 25 % des volumes, sauf : <ul style="list-style-type: none"> <li>les activités commerciales, artisanales et industrielles alimentées par le réseau d'eau potable et consommant moins de 7 000m<sup>3</sup>/an ;</li> <li>les établissements bénéficient d'un arrêté préfectoral comportant des prescriptions relatives aux économies d'eau à réaliser en cas de sécheresse ;</li> <li>les établissements pouvant démontrer que leurs besoins en eau utilisée pour le procédé de fabrication ont été réduits au minimum (mise en œuvre des techniques les plus économes du secteur d'activité, respect d'une valeur de consommation spécifique économe par secteur d'activité.</li> </ul>		X	X	
Rejet industriel ou agricole dans le milieu	Les opérations de maintenance ayant un impact significatif sur le niveau de rejet sont interdites, sauf celles indispensables au fonctionnement des installations et signalées aux services de police de l'eau ou ICPE.		X		X
Neige de culture : Production et remplissage des retenues collinaires	Réduction de 25 % des volumes ou des débits. Cette restriction ne s'applique pas lorsque l'eau utilisée provient du déstockage d'une retenue collinaire ou d'un prélèvement autorisé dans le milieu avec débit réservé. Du 1er juin au 30 septembre, le remplissage des retenues est interdit.		X	X	

Usages	Mesures de restrictions	P	E	C	A
Irrigation par aspersion des cultures	Interdiction entre 11h et 18h, sauf pour <ul style="list-style-type: none"> <li>la lutte antigel en arboriculture,</li> <li>le maraîchage pendant les 15 premiers jours après repiquage, semis ou plantation avec justification (espèce, date de l'implantation et fréquence d'arrosage : heure et durée)</li> </ul>				X
Remplissage des retenues collinaires	Interdiction sauf si débit réservé en place				X

### ARTICLE 3 - Rappels et recommandations

Usages	Rappels et recommandations	P	E	C	A
Usages de l'eau provenant des réseaux d'eau potable publics ou privés	Les usages de l'eau provenant des réseaux d'eau potable publics et privés sont prioritairement réservés à la satisfaction des besoins en alimentation en eau potable. Il est de la responsabilité des maires de prendre les mesures nécessaires et de réglementer certains usages en fonction de l'évolution de la situation locale en matière d'approvisionnement en eau, dans l'objectif de satisfaire en priorité l'alimentation en eau potable.	X	X	X	X
Irrigation des cultures par système d'irrigation localisée	Autorisé				X
Ouvrages hydrauliques	Les manœuvres d'ouvrages nécessaires à l'équilibre du réseau électrique ou à la délivrance d'eau pour le compte d'autres usagers ou des milieux aquatiques sont autorisées.	X	X	X	X
Travaux en cours d'eau	Limitation au maximum	X	X	X	X
Activité sportive en rivière	Peuvent être restreintes	X	X	X	X
Intervention en rivière	Éviter en période d'étiage sévère des cours d'eau, parce qu'ils sont préjudiciables à la préservation des frayères : <ul style="list-style-type: none"> <li>la circulation, le passage, le piétinement dans les cours d'eau,</li> <li>le piétinement par les animaux d'élevage dans le lit des cours d'eau.</li> </ul>	X	X	X	X
Allumage de feux et écobuage	Il est rappelé qu'en application de l'arrêté préfectoral du 11 février 2011, il est interdit à toute personne de porter ou d'allumer des feux dans les forêts, plantations ou boisements de l'ensemble du département, et que la destruction par le feu de tous végétaux (écobuage) est interdite	X	X	X	X

#### **ARTICLE 4 - Période d'application**

Les dispositions du présent arrêté sont applicables, à compter de sa publication, jusqu'au **30 septembre 2022 inclus**.

Elles pourront être levées de façon anticipée au moyen d'un arrêté préfectoral si les conditions hydrologiques le permettent.

#### **ARTICLE 5 - Sanctions**

Sera puni de la peine d'amende prévue pour les contraventions de la 5<sup>e</sup> classe (1 500 € maximum et 3 000 € en cas de récidive) quiconque aura contrevenu aux mesures de limitation ou de suspension provisoire des usages de l'eau prescrites par le présent arrêté.

#### **ARTICLE 6 - Mesures dérogatoires**

Des dérogations locales et ponctuelles sur les mesures de restrictions ci-dessus peuvent être accordées par le préfet. Les demandes de dérogations sont à adresser au service de police de l'eau de la DDT sous forme d'un formulaire annexé au présent arrêté. Elles comporteront le volume sollicité, la période d'utilisation et la justification de la demande.

#### **ARTICLE 7 - Mesures complémentaires**

Conformément à l'article 9 de l'arrêté cadre sécheresse (arrêté préfectoral n°DDT-2022-0710 du 16 mai 2022), le maire peut, sur le territoire communal, prendre des mesures plus restrictives telles que l'arrêt et la limitation de certains usages non prioritaires de l'eau sur le réseau d'alimentation en eau potable.

#### **ARTICLE 8 - Voies et délais de recours**

Le présent arrêté peut faire l'objet d'un recours contentieux devant le tribunal administratif de Grenoble, dans un délai de deux mois à compter de sa publication au recueil des actes administratifs.

Il peut également faire l'objet d'un recours gracieux dans le délai de deux mois. Ce recours administratif prolonge de deux mois le délai de recours contentieux.

La saisine de la juridiction administrative peut se faire par voie dématérialisée via le portail « Télérecours citoyens », accessible à l'adresse suivante : [www.telerecours.fr](http://www.telerecours.fr).

#### **ARTICLE 9 - Publicité**

Le présent arrêté est publié au recueil des actes administratifs de la préfecture de la Haute-Savoie et affiché en mairies du département jusqu'à l'abrogation de l'arrêté.

Le présent arrêté est consultable sur le site internet de la préfecture de Haute-Savoie (<http://haute-savoie.gouv.fr>) et sur le site ministériel dédié à la gestion de la ressource en eau en période de sécheresse (<http://propluvia.developpement-durable.gouv.fr>).

Une copie du présent arrêté est adressée :

- au directeur de l'eau et de la biodiversité du ministère de la transition écologique et solidaire,
- aux maires des communes concernées,
- à la directrice régionale de l'environnement, de l'aménagement et du logement Auvergne-Rhône-Alpes.

#### **ARTICLE 10 - Exécution**

Mesdames et messieurs le secrétaire général de la préfecture, le sous-préfet de Bonneville, le sous-préfet de Saint-Julien-en-Genevois, le sous-préfet de Thonon-les-Bains, les maires du département, le directeur départemental des territoires, le délégué territorial Savoie-Haute-Savoie de l'ARS, le commandant du groupement de gendarmerie de la Haute-Savoie, le directeur de défense et de protection civile et le chef du service départemental de l'OFB sont chargés d'assurer, chacun en ce qui le concerne, l'exécution du présent arrêté.

Le préfet



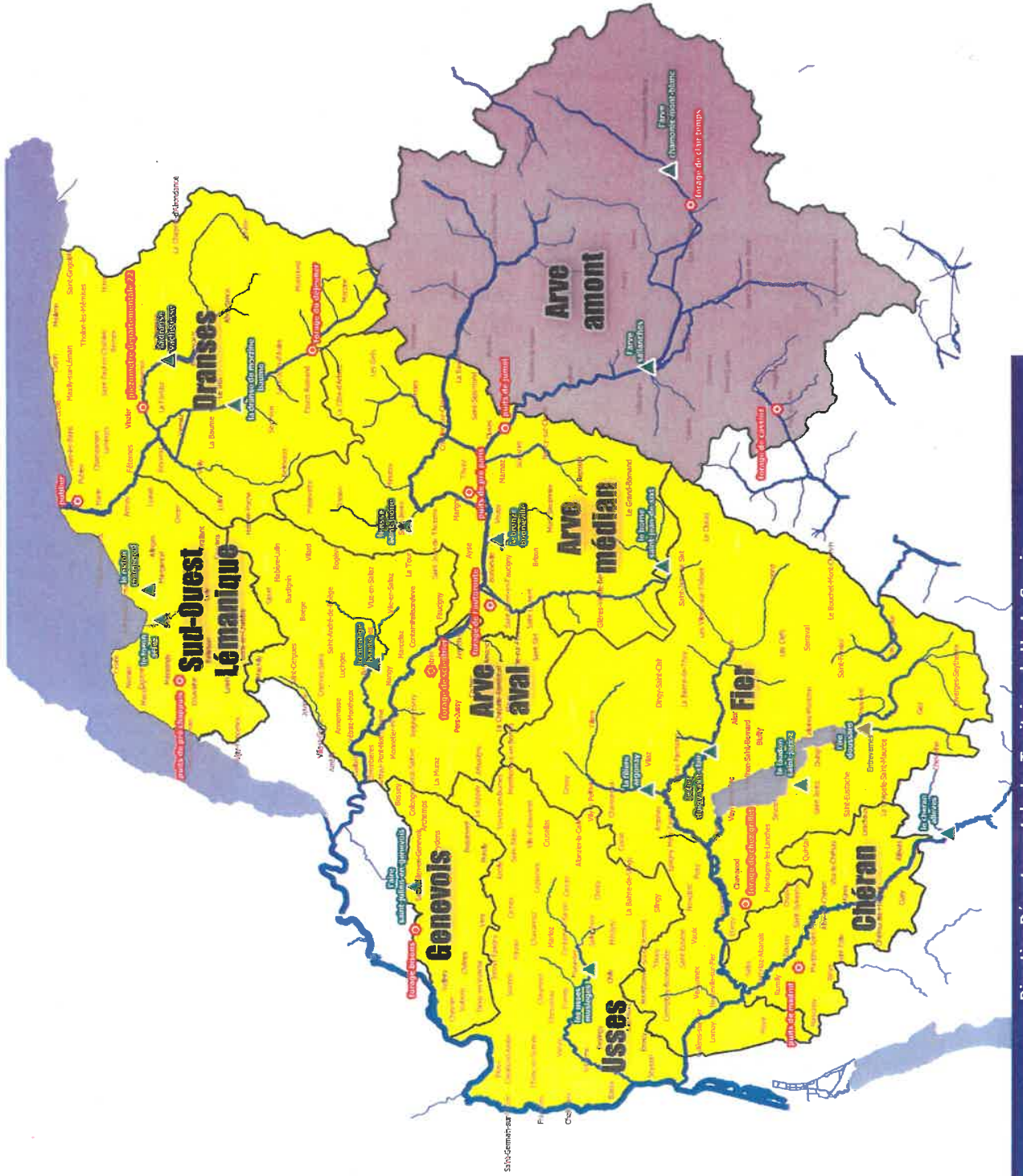
Alain ESPINASSE

**Annexe 1 : ARRÊTÉ n° DDT-2022-0819 en date du 9 juin 2022  
Arrêté sécheresse »**

**Liste des communes concernées par les mesures de restriction de l'usage de l'eau**

<b>Zone d'alerte : Arve médian</b>	
AYZE	74024
BONNEVILLE	74042
BRISON	74049
CHATILLON-SUR-CLUSES	74064
CLUSES	74081
GLIERES-VAL-DE-BORNE	74212
LA COTE-D'ARBROZ	74091
LES GETS	74134
LE GRAND-BORNAND	74136
MARIGNIER	74164
MARNAZ	74169
MEGEVETTE	74174
MIEUSSY	74183
MONT-SAXONNEX	74189
NANCY-SUR-CLUSES	74196
ONNION	74205
LE REPOSOIR	74221
LA RIVIERE-ENVERSE	74223
SAINT-JEOIRE	74241
SAINT-PIERRE-EN-FAUCIGNY	74250
SAINT-SIGISMOND	74252
SCIONZIER	74264
TANINGES	74276
THYEZ	74278
VOUGY	74312

## Annexe 2 : Mesures de restriction des usages de l'eau



- Principaux cours d'eau
- Niveau secheresse
- Au dessus des seuils
- Vigilance
- Alerte
- Alerte renforcée
- Crise

Date de création : 02 juin 2022

Source des données : DDT74 – données 2021  
 Fond de plan : BDCARTO - ©IGN  
 Document produit par : DDT74/STEM/GEO/JP VINCENT



**PRÉFET  
DE LA HAUTE-SAVOIE**

*Liberté  
Égalité  
Fraternité*

**Direction départementale des territoires**

**Service eau environnement**  
Cellule gestion de la ressource en eau

**Annexe 3 : Formulaire de demande de dérogation à l'arrêté préfectoral n° DDT-2022-0819 du 9 juin 2022 relatif à la limitation des usages de l'eau niveau alerte sur le secteur de l'Arve médian**

Le présent formulaire a pour objet de permettre l'instruction d'une demande de dérogation aux mesures de restrictions provisoires de certains usages de l'eau (arrêté préfectoral susvisé). Les demandes de dérogation ne pourront porter que sur les mesures pour lesquelles le manque d'eau serait de nature à créer un préjudice environnemental et/ou économique important. En conséquence, il convient de produire à l'appui de la présente demande, toute pièce utile permettant d'en faciliter l'instruction.

**Identification du demandeur**

Nom - Prénom (ou nom de l'établissement) :

Adresse complète :

Pour les établissements :

- Représenté par (nom, prénom et fonction) :
- Personne assurant le suivi du dossier :

Nom- Prénom :

Adresse (si différente de l'établissement) :

Tél :

Mél :

**Objet de la demande de dérogation**

Justification de la demande :

Fournir un plan précis (localisation au 1/25 000<sup>ème</sup>)

Localisation des espaces concernés et du prélèvement (adresse ou lieu-dit) :

15 rue Henry-Bordeaux  
74998 ANNECY cedex 9

Tél. : 04 50 33 60 00

Mél. : ddt-see@haute-savoie.gouv.fr

www.haute-savoie.gouv.fr

1/2

Volume prévisionnel prélevé par jour (en m³) :

Surface approximative ou linéaire à arroser :

Essences / Espèces concernées :

Mode d'arrosage envisagé (aspersion, goutte-à-goutte, à la tonne à eau...) :

L'arrosage se fait sur programmateur :  Oui  Non

Fréquence d'arrosage envisagée (préciser les jours et horaires) :

Origine de l'eau utilisée (réseau AEP, forages, puits...) :

État quantitatif de cette ressource utilisée :

Fait à

, le

Signature

*Indiquer clairement le nom du signataire*

Cette demande est à adresser à :

**Direction départementale des territoires de la Haute-Savoie**  
**Service eau-environnement**  
Mél : [ddt-see@haute-savoie.gouv.fr](mailto:ddt-see@haute-savoie.gouv.fr)  
tél : 04 50 33 77 44

**Cadre réservé à l'administration**

Décision :

Dérogation accordée

Dérogation refusée

Prescriptions en cas de décision favorable / Motifs pour une décision défavorable ou autre :

.....  
.....  
.....  
.....  
.....

Fait à..... le .....

**Pour le préfet et par délégation**  
**Le directeur départemental des territoires**



74\_DDT\_Direction départementale des  
territoires de Haute-Savoie

74-2022-06-09-00007

Arrêté préfectoral n°DDT-2022-0820 relatif à la  
limitation des usages de l'eau niveau alerte sur le  
secteur des Ussets



**PRÉFET  
DE LA HAUTE-SAVOIE**

*Liberté  
Égalité  
Fraternité*

**Direction départementale des territoires**  
**Service eau environnement**  
Cellule gestion de la ressource en eau

**Le préfet de la Haute-Savoie**  
Chevalier de la Légion d'honneur  
Chevalier de l'ordre national du Mérite

Annecy, le 9 juin 2022

**ARRÊTÉ n° DDT-2022-0820**

**Limitation des usages de l'eau niveau alerte sur le secteur des Usse**

**VU** le code de l'environnement, notamment ses articles L211-3 et R211-66 à R211-70 concernant les mesures de limitations des usages de l'eau en cas de sécheresse ou à un risque de pénurie ;

**VU** le décret n° 2004-374 du 29 avril 2004 relatif au pouvoir des préfets, à l'organisation et à l'action des services de l'État dans les régions et les départements, modifié ;

**VU** le décret du 29 juillet 2020 portant nomination de M. Alain ESPINASSE, préfet, en qualité de préfet de la Haute-Savoie ;

**VU** le décret n° 2021-795 du 23 juin 2021 relatif à la gestion quantitative de la ressource en eau et à la gestion des situations de crise liées à la sécheresse,

**VU** l'arrêté 21-327 du 23 juillet 2021 du préfet de la région Auvergne-Rhône-Alpes, coordonnateur du bassin Rhône-Méditerranée, relatif au renforcement de la coordination des mesures de gestion de la sécheresse sur le bassin Rhône-Méditerranée ;

**VU** l'instruction du préfet de région Auvergne-Rhône-Alpes du 15 juillet 2021 relatif à la gestion coordonnée des épisodes de sécheresse ;

**VU** le schéma directeur d'aménagement et de gestion des eaux (SDAGE) du bassin Rhône-Méditerranée 2022-2027 approuvé le 21 mars 2022 ;

**VU** l'arrêté préfectoral n°DDT-2022-0710 du 16 mai 2022 (« *arrêté cadre sécheresse* ») fixant le cadre des mesures de gestion et de préservation de la ressource en eau en période de sécheresse ;

**VU** l'arrêté préfectoral n°2011042-0008 du 11 février 2011 interdisant l'allumage des feux de forêts et la pratique de l'écobuage sur le département de la Haute-Savoie ;

**CONSIDÉRANT** que la situation des cours d'eau du bassin versant des Usse s'est dégradée du fait de débits exceptionnellement bas et des conditions de sécheresse qui perdurent ;

15 rue Henry-Bordeaux  
74998 ANNECY cedex 9  
Tél. : 04 50 33 60 00  
Mél. : ddt@haute-savoie.gouv.fr  
www.haute-savoie.gouv.fr

W:\Environnement\Eau\11\_Gestion\_Ressource\Secheresse\2022\arrete\usse\alerte\ARP\_usse\_alerte\_2022\_0820\_220609.odt  
1/6

**CONSIDÉRANT** que des mesures de restriction ou d'interdiction provisoires des usages de l'eau sont rendues nécessaires pour la préservation de la santé, de la salubrité publique, de l'alimentation en eau potable, des écosystèmes aquatiques et pour la protection des ressources en eau ;

**SUR** proposition de monsieur le secrétaire général de la préfecture ;

## ARRÊTE

### ARTICLE 1 - secteurs et seuils

Le secteur des Usses du département de la Haute-Savoie est placé en alerte. La liste des communes concernées et la carte sont jointes en annexes au présent arrêté.

### ARTICLE 2 - Mesures de restriction

Les mesures ne s'appliquent pas dans le cadre de la sécurité publique (lutte contre l'incendie en particulier), d'un impératif sanitaire et de l'utilisation directe d'eaux de pluie récupérées : eaux de toitures ou espace imperméabilisé ainsi que les eaux s'écoulant naturellement vers une retenue.

Les mesures sont détaillées dans le tableau ci-dessous en indiquant les usagers concernés (*légende : P = Particuliers, E = entreprise, C = collectivité, A = exploitant agricole*)

Usages	Mesures de restrictions	P	E	C	A
Tout prélèvement direct dans le milieu hydraulique superficiel ou souterrain dit domestique (au sens de l'article R-214-5 du code de l'environnement, à savoir inférieurs à 1000 m3 par an)	Interdiction, sauf si le prélèvement bénéficie d'une autorisation ou d'une déclaration selon l'article L214-2 de code de l'environnement	X	X	X	X
Arrosage des pelouses, des ronds-points, de massifs fleuris, des espaces verts et des jardins potagers	Interdiction de 8h à 20h	X	X	X	X
Remplissage et vidanges de piscines privées à usage familial	Interdiction de remplissage sauf <ul style="list-style-type: none"> <li>• remise à niveau de 20h à 8h</li> <li>• premier remplissage, si le chantier avait débuté avant les premières restrictions</li> </ul>	X			
Piscines ouvertes au public	Remplissage et vidange soumis à autorisation auprès de l'ARS ou la DDT		X	X	
Lavage de véhicules	Interdiction, sauf <ul style="list-style-type: none"> <li>• par des professionnels avec du matériel haute pression ou un système de recyclage de l'eau<sup>1</sup></li> <li>• impératifs sanitaires ou techniques (bétonnière...)</li> </ul>	X	X	X	X

<sup>1</sup> L'obligation d'un système de recyclage de l'eau sera effective au 1<sup>er</sup> janvier 2025

Usages	Mesures de restrictions	P	E	C	A
Nettoyage des voiries, des façades, des toitures, des trottoirs et autres surfaces imperméabilisées	Interdiction, sauf <ul style="list-style-type: none"> <li>impératifs sanitaires ou sécuritaires</li> <li>réalisé par des balayeuses laveuses automatiques</li> </ul>	X	X	X	X
Alimentation des fontaines publiques et privées d'ornement	L'alimentation en circuit ouvert est interdite sauf dérogation validée par le comité ressource en eau (fiche dérogation en annexe de l'arrêté cadre sécheresse sus-visé)	X	X	X	
Alimentation en eau de plans d'eau et de canaux d'agrément, en particulier ceux desservant les anciens moulins	Interdiction, une attention particulière sera portée à ces opérations afin de ne pas porter préjudice à la faune piscicole lors de la fermeture de ces canaux.	X		X	
Arrosage des terrains de sport	Interdiction de 8 h à 20 h		X	X	
Arrosage des golfs	Interdiction de 8 h à 20 h et réduction de 30 % des volumes Un registre de prélèvement doit être rempli hebdomadairement		X	X	
Usages industriels, artisanaux et commerciaux	Réduction de 25 % des volumes, sauf : <ul style="list-style-type: none"> <li>les activités commerciales, artisanales et industrielles alimentées par le réseau d'eau potable et consommant moins de 7 000m<sup>3</sup>/an ;</li> <li>les établissements bénéficient d'un arrêté préfectoral comportant des prescriptions relatives aux économies d'eau à réaliser en cas de sécheresse ;</li> <li>les établissements pouvant démontrer que leurs besoins en eau utilisée pour le procédé de fabrication ont été réduits au minimum (mise en œuvre des techniques les plus économes du secteur d'activité, respect d'une valeur de consommation spécifique économe par secteur d'activité.</li> </ul>		X	X	
Rejet industriel ou agricole dans le milieu	Les opérations de maintenance ayant un impact significatif sur le niveau de rejet sont interdites, sauf celles indispensables au fonctionnement des installations et signalées aux services de police de l'eau ou ICPE.		X		X
Neige de culture : Production et remplissage des retenues collinaires	Réduction de 25 % des volumes ou des débits. Cette restriction ne s'applique pas lorsque l'eau utilisée provient du déstockage d'une retenue collinaire ou d'un prélèvement autorisé dans le milieu avec débit réservé. Du 1er juin au 30 septembre, le remplissage des retenues est interdit.		X	X	

Usages	Mesures de restrictions	P	E	C	A
Irrigation par aspersion des cultures	Interdiction entre 11h et 18h, sauf pour <ul style="list-style-type: none"> <li>la lutte antigel en arboriculture,</li> <li>le maraîchage pendant les 15 premiers jours après repiquage, semis ou plantation avec justification (espèce, date de l'implantation et fréquence d'arrosage : heure et durée)</li> </ul>				X
Remplissage des retenues collinaires	Interdiction sauf si débit réservé en place				X

### ARTICLE 3 - Rappels et recommandations

Usages	Rappels et recommandations	P	E	C	A
Usages de l'eau provenant des réseaux d'eau potable publics ou privés	Les usages de l'eau provenant des réseaux d'eau potable publics et privés sont prioritairement réservés à la satisfaction des besoins en alimentation en eau potable. Il est de la responsabilité des maires de prendre les mesures nécessaires et de réglementer certains usages en fonction de l'évolution de la situation locale en matière d'approvisionnement en eau, dans l'objectif de satisfaire en priorité l'alimentation en eau potable.	X	X	X	X
Irrigation des cultures par système d'irrigation localisée	Autorisé				X
Ouvrages hydrauliques	Les manœuvres d'ouvrages nécessaires à l'équilibre du réseau électrique ou à la délivrance d'eau pour le compte d'autres usagers ou des milieux aquatiques sont autorisées.	X	X	X	X
Travaux en cours d'eau	Limitation au maximum	X	X	X	X
Activité sportive en rivière	Peuvent être restreintes	X	X	X	X
Intervention en rivière	Éviter en période d'étiage sévère des cours d'eau, parce qu'ils sont préjudiciables à la préservation des frayères : <ul style="list-style-type: none"> <li>la circulation, le passage, le piétinement dans les cours d'eau,</li> <li>le piétinement par les animaux d'élevage dans le lit des cours d'eau.</li> </ul>	X	X	X	X
Allumage de feux et écobuage	Il est rappelé qu'en application de l'arrêté préfectoral du 11 février 2011, il est interdit à toute personne de porter ou d'allumer des feux dans les forêts, plantations ou boisements de l'ensemble du département, et que la destruction par le feu de tous végétaux (écobuage) est interdite	X	X	X	X

#### **ARTICLE 4 - Période d'application**

Les dispositions du présent arrêté sont applicables, à compter de sa publication, jusqu'au **30 septembre 2022 inclus**.

Elles pourront être levées de façon anticipée au moyen d'un arrêté préfectoral si les conditions hydrologiques le permettent.

#### **ARTICLE 5 - Sanctions**

Sera puni de la peine d'amende prévue pour les contraventions de la 5<sup>e</sup> classe (1 500 € maximum et 3 000 € en cas de récidive) quiconque aura contrevenu aux mesures de limitation ou de suspension provisoire des usages de l'eau prescrites par le présent arrêté.

#### **ARTICLE 6 - Mesures dérogatoires**

Des dérogations locales et ponctuelles sur les mesures de restrictions ci-dessus peuvent être accordées par le préfet. Les demandes de dérogations sont à adresser au service de police de l'eau de la DDT sous forme d'un formulaire annexé au présent arrêté. Elles comporteront le volume sollicité, la période d'utilisation et la justification de la demande.

#### **ARTICLE 7 - Mesures complémentaires**

Conformément à l'article 9 de l'arrêté cadre sécheresse (arrêté préfectoral n°DDT-2022-0710 du 16 mai 2022), le maire peut, sur le territoire communal, prendre des mesures plus restrictives telles que l'arrêt et la limitation de certains usages non prioritaires de l'eau sur le réseau d'alimentation en eau potable.

#### **ARTICLE 8 - Voies et délais de recours**

Le présent arrêté peut faire l'objet d'un recours contentieux devant le tribunal administratif de Grenoble, dans un délai de deux mois à compter de sa publication au recueil des actes administratifs.

Il peut également faire l'objet d'un recours gracieux dans le délai de deux mois. Ce recours administratif prolonge de deux mois le délai de recours contentieux.

La saisine de la juridiction administrative peut se faire par voie dématérialisée via le portail « Télérecours citoyens », accessible à l'adresse suivante : [www.telerecours.fr](http://www.telerecours.fr).

#### **ARTICLE 9 - Publicité**

Le présent arrêté est publié au recueil des actes administratifs de la préfecture de la Haute-Savoie et affiché en mairies du département jusqu'à l'abrogation de l'arrêté.

Le présent arrêté est consultable sur le site internet de la préfecture de Haute-Savoie (<http://haute-savoie.gouv.fr>) et sur le site ministériel dédié à la gestion de la ressource en eau en période de sécheresse (<http://propluvia.developpement-durable.gouv.fr>).

Une copie du présent arrêté est adressée :

- au directeur de l'eau et de la biodiversité du ministère de la transition écologique et solidaire,
- aux maires des communes concernées,
- à la directrice régionale de l'environnement, de l'aménagement et du logement Auvergne-Rhône-Alpes.

#### **ARTICLE 10 - Exécution**

Mesdames et messieurs le secrétaire général de la préfecture, le sous-préfet de Bonneville, le sous-préfet de Saint-Julien-en-Genevois, le sous-préfet de Thonon-les-Bains, les maires du département, le directeur départemental des territoires, le délégué territorial Savoie-Haute-Savoie de l'ARS, le commandant du groupement de gendarmerie de la Haute-Savoie, le directeur de défense et de protection civile et le chef du service départemental de l'OFB sont chargés d'assurer, chacun en ce qui le concerne, l'exécution du présent arrêté.

Le préfet



Alain ESPINASSE

**Annexe 1 : ARRÊTÉ n° DDT-2022-0820 en date du 9 juin 2022  
Arrêté sécheresse »**







**Liste des communes concernées par les mesures de restriction de l'usage de l'eau**

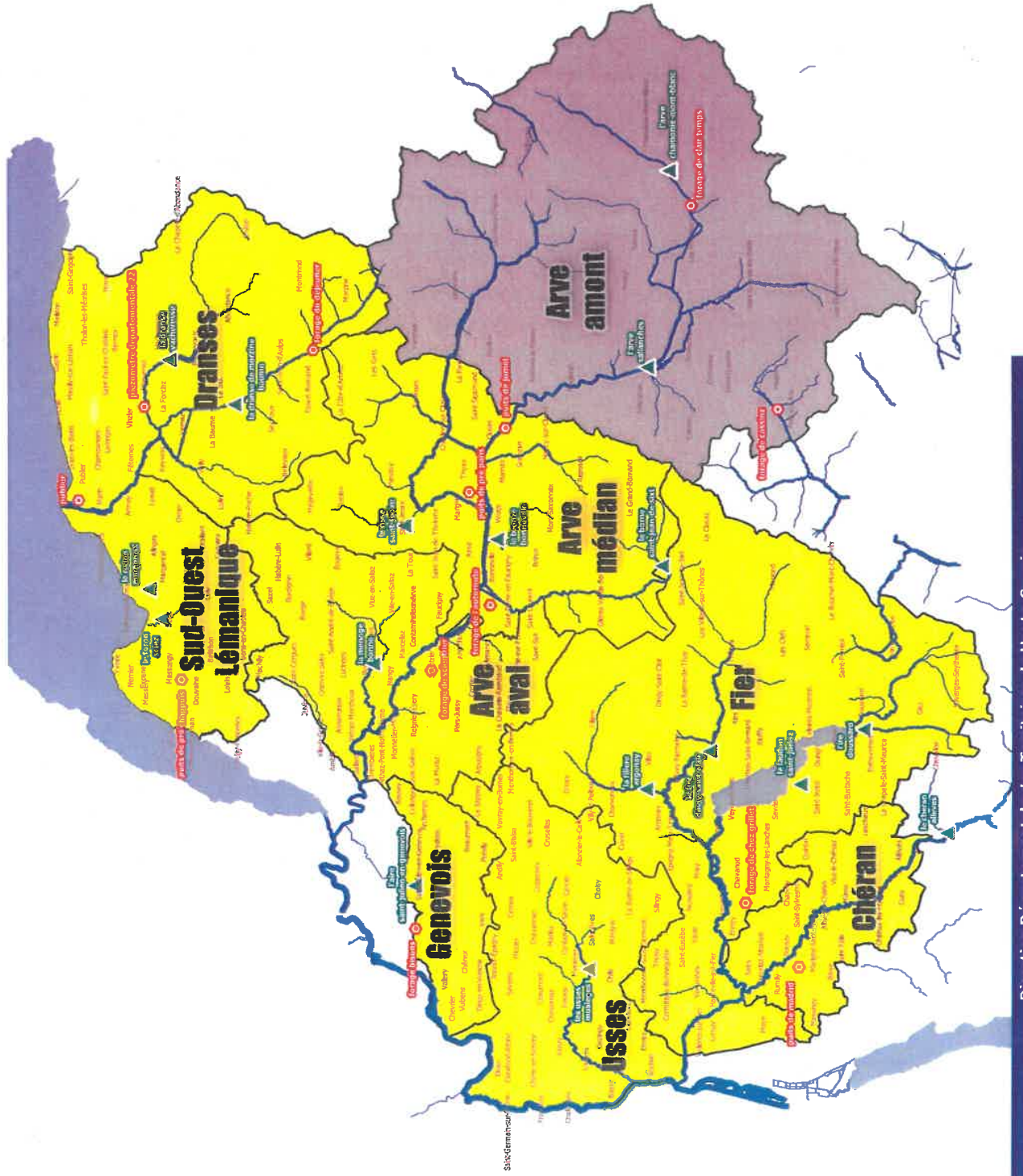
<b>Zone d'alerte : Usse</b>	
ALLONZIER-LA-CAILLE	74006
ANDILLY	74009
LA BALME-DE-SILLINGY	74026
BASSY	74029
CERCIER	74051
CERNEX	74052
CHALLONGES	74055
CHAUMONT	74065
CHAVANNAZ	74066
CHENE-EN-SEMINE	74068
CHESSNAZ	74071
CHILLY	74075
CHOISY	74076
CLARAFOND-ARCINE	74077
CLERMONT	74078
CONTAMINE-SARZIN	74086
COPPONEX	74088
CRUSEILLES	74096
DESINGY	74100
DROISY	74107
ELOISE	74109
FRANCLENS	74130
FRANGY	74131
JONZIER-EPAGNY	74144
MARLIOZ	74168
MENTHONNEX-EN-BORNES	74177
MESIGNY	74179
MINZIER	74184
MUSIEGES	74195
SAINT-BLAISE	74228
SAINT-GERMAIN-SUR-RHONE	74235



SALLENOVES	74257
LE SAPPEY	74259
SAVIGNY	74260
SEYSSEL	74269
SILLINGY	74272
USINENS	74285
VANZY	74291
VILLY-LE-BOUVERET	74306
VILLY-LE-PELLOUX	74307
VOVRAY-EN-BORNES	74313

## Annexe 2 : Mesures de restriction des usages de l'eau

-  Principaux cours d'eau
- Niveau secheresse**
-  Au dessus des seuils
-  Vigilance
-  Alerte
-  Alerte renforcée
-  Crise



Date de création : 02 juin 2022

Source des données : DDT74 – données 2021  
 Fond de plan : BDCARTO - ©IGN  
 Document produit par : DDT74/STEM/GEO/JP VINCENT



**PRÉFET  
DE LA HAUTE-SAVOIE**

*Liberté  
Égalité  
Fraternité*

**Direction départementale des territoires**

**Service eau environnement**  
Cellule gestion de la ressource en eau

**Annexe 3 : Formulaire de demande de dérogation à l'arrêté préfectoral n° DDT-2022-0820 du 9 juin 2022 relatif à la limitation des usages de l'eau niveau alerte sur le secteur des Usse**

Le présent formulaire a pour objet de permettre l'instruction d'une demande de dérogation aux mesures de restrictions provisoires de certains usages de l'eau (arrêté préfectoral susvisé).  
Les demandes de dérogation ne pourront porter que sur les mesures pour lesquelles le manque d'eau serait de nature à créer un préjudice environnemental et/ou économique important.  
En conséquence, il convient de produire à l'appui de la présente demande, toute pièce utile permettant d'en faciliter l'instruction.

**Identification du demandeur**

Nom - Prénom (ou nom de l'établissement) :

Adresse complète :

Pour les établissements :

- Représenté par (nom, prénom et fonction) :
- Personne assurant le suivi du dossier :

Nom- Prénom :

Adresse (si différente de l'établissement) :

Tél :

Mél :

**Objet de la demande de dérogation**

Justification de la demande :

Fournir un plan précis (localisation au 1/25 000<sup>ème</sup>)

Localisation des espaces concernés et du prélèvement (adresse ou lieu-dit) :

15 rue Henry-Bordeaux  
74998 ANNECY cedex 9

Tél. : 04 50 33 60 00

Mél. : ddt-see@haute-savoie.gouv.fr

www.haute-savoie.gouv.fr

W:\Environnement\Eau\T1\_Gestion\_Ressource\Secheresse\2022\arrete\usses\alerte\Anx3\_ARP\_usses\_alerte\_2022\_0820\_220609.odt

1/2

Volume prévisionnel prélevé par jour (en m³) :

Surface approximative ou linéaire à arroser :

Essences / Espèces concernées :

Mode d'arrosage envisagé (aspersion, goutte-à-goutte, à la tonne à eau...) :

L'arrosage se fait sur programmateur :  Oui  Non

Fréquence d'arrosage envisagée (préciser les jours et horaires) :

Origine de l'eau utilisée (réseau AEP, forages, puits...) :

État quantitatif de cette ressource utilisée :

Fait à

, le

Signature

*Indiquer clairement le nom du signataire*

Cette demande est à adresser à :

**Direction départementale des territoires de la Haute-Savoie**  
**Service eau-environnement**  
Mél : [ddt-see@haute-savoie.gouv.fr](mailto:ddt-see@haute-savoie.gouv.fr)  
tél : 04 50 33 77 44

**Cadre réservé à l'administration**

Décision : Dérogation accordée  Dérogation refusée

Prescriptions en cas de décision favorable / Motifs pour une décision défavorable ou autre :

.....  
.....  
.....  
.....  
.....

Fait à..... le .....

**Pour le préfet et par délégation**  
**Le directeur départemental des territoires**

74\_DDT\_Direction départementale des  
territoires de Haute-Savoie

74-2022-06-09-00008

Arrêté préfectoral n°DDT-2022-0821 relatif à la  
limitation des usages de l'eau niveau alerte sur le  
secteur du Fier



**PRÉFET  
DE LA HAUTE-SAVOIE**

*Liberté  
Égalité  
Fraternité*

**Direction départementale des territoires**  
**Service eau environnement**  
Cellule gestion de la ressource en eau

**Le préfet de la Haute-Savoie**  
Chevalier de la Légion d'honneur  
Chevalier de l'ordre national du Mérite

Annecy, le 9 juin 2022

**ARRÊTÉ n° DDT-2022-0821**

**Limitation des usages de l'eau niveau alerte sur le secteur du Fier**

**VU** le code de l'environnement, notamment ses articles L211-3 et R211-66 à R211-70 concernant les mesures de limitations des usages de l'eau en cas de sécheresse ou à un risque de pénurie ;

**VU** le décret n° 2004-374 du 29 avril 2004 relatif au pouvoir des préfets, à l'organisation et à l'action des services de l'État dans les régions et les départements, modifié ;

**VU** le décret du 29 juillet 2020 portant nomination de M. Alain ESPINASSE, préfet, en qualité de préfet de la Haute-Savoie ;

**VU** le décret n° 2021-795 du 23 juin 2021 relatif à la gestion quantitative de la ressource en eau et à la gestion des situations de crise liées à la sécheresse,

**VU** l'arrêté 21-327 du 23 juillet 2021 du préfet de la région Auvergne-Rhône-Alpes, coordonnateur du bassin Rhône-Méditerranée, relatif au renforcement de la coordination des mesures de gestion de la sécheresse sur le bassin Rhône-Méditerranée ;

**VU** l'instruction du préfet de région Auvergne-Rhône-Alpes du 15 juillet 2021 relatif à la gestion coordonnée des épisodes de sécheresse ;

**VU** le schéma directeur d'aménagement et de gestion des eaux (SDAGE) du bassin Rhône-Méditerranée 2022-2027 approuvé le 21 mars 2022 ;

**VU** l'arrêté préfectoral n°DDT-2022-0710 du 16 mai 2022 (« *arrêté cadre sécheresse* ») fixant le cadre des mesures de gestion et de préservation de la ressource en eau en période de sécheresse ;

**VU** l'arrêté préfectoral n°2011042-0008 du 11 février 2011 interdisant l'allumage des feux de forêts et la pratique de l'écobuage sur le département de la Haute-Savoie ;

**CONSIDÉRANT** que la situation des cours d'eau du bassin versant du Fier s'est dégradée du fait de débits exceptionnellement bas et des conditions de sécheresse qui perdurent ;

15 rue Henry-Bordeaux  
74998 ANNECY cedex 9  
Tél. : 04 50 33 60 00  
Mél. : ddt@haute-savoie.gouv.fr  
www.haute-savoie.gouv.fr

W:\Environnement\Eau\T1\_Gestion\_Ressource\Secheresse\2022\arrete\fier\alerte\ARP\_fier\_alerte\_2022\_0821\_220609.odt  
1/6

**CONSIDÉRANT** que des mesures de restriction ou d'interdiction provisoires des usages de l'eau sont rendues nécessaires pour la préservation de la santé, de la salubrité publique, de l'alimentation en eau potable, des écosystèmes aquatiques et pour la protection des ressources en eau ;

**SUR** proposition de monsieur le secrétaire général de la préfecture ;

## ARRÊTE

### ARTICLE 1 - secteurs et seuils

Le secteur du Fier du département de la Haute-Savoie est placé en alerte. La liste des communes concernées et la carte sont jointes en annexes au présent arrêté.

### ARTICLE 2 - Mesures de restriction

Les mesures ne s'appliquent pas dans le cadre de la sécurité publique (lutte contre l'incendie en particulier), d'un impératif sanitaire et de l'utilisation directe d'eaux de pluie récupérées : eaux de toitures ou espace imperméabilisé ainsi que les eaux s'écoulant naturellement vers une retenue.

Les mesures sont détaillées dans le tableau ci-dessous en indiquant les usagers concernés (*légende : P = Particuliers, E= entreprise, C= collectivité, A= exploitant agricole*)

Usages	Mesures de restrictions	P	E	C	A
Tout prélèvement direct dans le milieu hydraulique superficiel ou souterrain dit domestique (au sens de l'article R-214-5 du code de l'environnement, à savoir inférieurs à 1000 m3 par an)	Interdiction, sauf si le prélèvement bénéficie d'une autorisation ou d'une déclaration selon l'article L214-2 de code de l'environnement	X	X	X	X
Arrosage des pelouses, des ronds-points, de massifs fleuris, des espaces verts et des jardins potagers	Interdiction de 8h à 20h	X	X	X	X
Remplissage et vidanges de piscines privées à usage familial	Interdiction de remplissage sauf <ul style="list-style-type: none"> <li>• remise à niveau de 20h à 8h</li> <li>• premier remplissage, si le chantier avait débuté avant les premières restrictions</li> </ul>	X			
Piscines ouvertes au public	Remplissage et vidange soumis à autorisation auprès de l'ARS ou la DDT		X	X	
Lavage de véhicules	Interdiction, sauf <ul style="list-style-type: none"> <li>• par des professionnels avec du matériel haute pression ou un système de recyclage de l'eau<sup>1</sup></li> <li>• impératifs sanitaires ou techniques (bétonnière...)</li> </ul>	X	X	X	X

<sup>1</sup> L'obligation d'un système de recyclage de l'eau sera effective au 1<sup>er</sup> janvier 2025

Usages	Mesures de restrictions	P	E	C	A
Nettoyage des voiries, des façades, des toitures, des trottoirs et autres surfaces imperméabilisées	Interdiction, sauf <ul style="list-style-type: none"> <li>impératifs sanitaires ou sécuritaires</li> <li>réalisé par des balayeuses laveuses automatiques</li> </ul>	X	X	X	X
Alimentation des fontaines publiques et privées d'ornement	L'alimentation en circuit ouvert est interdite sauf dérogation validée par le comité ressource en eau (fiche dérogation en annexe de l'arrêté cadre sécheresse sus-visé)	X	X	X	
Alimentation en eau de plans d'eau et de canaux d'agrément, en particulier ceux desservant les anciens moulins	Interdiction, une attention particulière sera portée à ces opérations afin de ne pas porter préjudice à la faune piscicole lors de la fermeture de ces canaux.	X		X	
Arrosage des terrains de sport	Interdiction de 8 h à 20 h		X	X	
Arrosage des golfs	Interdiction de 8 h à 20 h et réduction de 30 % des volumes Un registre de prélèvement doit être rempli hebdomadairement		X	X	
Usages industriels, artisanaux et commerciaux	Réduction de 25 % des volumes, sauf : <ul style="list-style-type: none"> <li>les activités commerciales, artisanales et industrielles alimentées par le réseau d'eau potable et consommant moins de 7 000m<sup>3</sup>/an ;</li> <li>les établissements bénéficient d'un arrêté préfectoral comportant des prescriptions relatives aux économies d'eau à réaliser en cas de sécheresse ;</li> <li>les établissements pouvant démontrer que leurs besoins en eau utilisée pour le procédé de fabrication ont été réduits au minimum (mise en œuvre des techniques les plus économes du secteur d'activité, respect d'une valeur de consommation spécifique économe par secteur d'activité.</li> </ul>		X	X	
Rejet industriel ou agricole dans le milieu	Les opérations de maintenance ayant un impact significatif sur le niveau de rejet sont interdites, sauf celles indispensables au fonctionnement des installations et signalées aux services de police de l'eau ou ICPE.		X		X
Neige de culture : Production et remplissage des retenues collinaires	Réduction de 25 % des volumes ou des débits. Cette restriction ne s'applique pas lorsque l'eau utilisée provient du déstockage d'une retenue collinaire ou d'un prélèvement autorisé dans le milieu avec débit réservé. Du 1er juin au 30 septembre, le remplissage des retenues est interdit.		X	X	



Usages	Mesures de restrictions	P	E	C	A
Irrigation par aspersion des cultures	Interdiction entre 11h et 18h, sauf pour <ul style="list-style-type: none"> <li>la lutte antigel en arboriculture,</li> <li>le maraîchage pendant les 15 premiers jours après repiquage, semis ou plantation avec justification (espèce, date de l'implantation et fréquence d'arrosage : heure et durée)</li> </ul>				X
Remplissage des retenues collinaires	Interdiction sauf si débit réservé en place				X

### ARTICLE 3 - Rappels et recommandations

Usages	Rappels et recommandations	P	E	C	A
Usages de l'eau provenant des réseaux d'eau potable publics ou privés	Les usages de l'eau provenant des réseaux d'eau potable publics et privés sont prioritairement réservés à la satisfaction des besoins en alimentation en eau potable. Il est de la responsabilité des maires de prendre les mesures nécessaires et de réglementer certains usages en fonction de l'évolution de la situation locale en matière d'approvisionnement en eau, dans l'objectif de satisfaire en priorité l'alimentation en eau potable.	X	X	X	X
Irrigation des cultures par système d'irrigation localisée	Autorisé				X
Ouvrages hydrauliques	Les manœuvres d'ouvrages nécessaires à l'équilibre du réseau électrique ou à la délivrance d'eau pour le compte d'autres usagers ou des milieux aquatiques sont autorisées.	X	X	X	X
Travaux en cours d'eau	Limitation au maximum	X	X	X	X
Activité sportive en rivière	Peuvent être restreintes	X	X	X	X
Intervention en rivière	Éviter en période d'étiage sévère des cours d'eau, parce qu'ils sont préjudiciables à la préservation des frayères : <ul style="list-style-type: none"> <li>la circulation, le passage, le piétinement dans les cours d'eau,</li> <li>le piétinement par les animaux d'élevage dans le lit des cours d'eau.</li> </ul>	X	X	X	X
Allumage de feux et écobuage	Il est rappelé qu'en application de l'arrêté préfectoral du 11 février 2011, il est interdit à toute personne de porter ou d'allumer des feux dans les forêts, plantations ou boisements de l'ensemble du département, et que la destruction par le feu de tous végétaux (écobuage) est interdite	X	X	X	X

#### **ARTICLE 4 - Période d'application**

Les dispositions du présent arrêté sont applicables, à compter de sa publication, jusqu'au **30 septembre 2022 inclus**.

Elles pourront être levées de façon anticipée au moyen d'un arrêté préfectoral si les conditions hydrologiques le permettent.

#### **ARTICLE 5 - Sanctions**

Sera puni de la peine d'amende prévue pour les contraventions de la 5<sup>e</sup> classe (1 500 € maximum et 3 000 € en cas de récidive) quiconque aura contrevenu aux mesures de limitation ou de suspension provisoire des usages de l'eau prescrites par le présent arrêté.

#### **ARTICLE 6 - Mesures dérogatoires**

Des dérogations locales et ponctuelles sur les mesures de restrictions ci-dessus peuvent être accordées par le préfet. Les demandes de dérogations sont à adresser au service de police de l'eau de la DDT sous forme d'un formulaire annexé au présent arrêté. Elles comporteront le volume sollicité, la période d'utilisation et la justification de la demande.

#### **ARTICLE 7 - Mesures complémentaires**

Conformément à l'article 9 de l'arrêté cadre sécheresse (arrêté préfectoral n°DDT-2022-0710 du 16 mai 2022), le maire peut, sur le territoire communal, prendre des mesures plus restrictives telles que l'arrêt et la limitation de certains usages non prioritaires de l'eau sur le réseau d'alimentation en eau potable.

#### **ARTICLE 8 - Voies et délais de recours**

Le présent arrêté peut faire l'objet d'un recours contentieux devant le tribunal administratif de Grenoble, dans un délai de deux mois à compter de sa publication au recueil des actes administratifs.

Il peut également faire l'objet d'un recours gracieux dans le délai de deux mois. Ce recours administratif prolonge de deux mois le délai de recours contentieux.

La saisine de la juridiction administrative peut se faire par voie dématérialisée via le portail « Télérecours citoyens », accessible à l'adresse suivante : [www.telerecours.fr](http://www.telerecours.fr).

#### **ARTICLE 9 - Publicité**

Le présent arrêté est publié au recueil des actes administratifs de la préfecture de la Haute-Savoie et affiché en mairies du département jusqu'à l'abrogation de l'arrêté.

Le présent arrêté est consultable sur le site internet de la préfecture de Haute-Savoie (<http://haute-savoie.gouv.fr>) et sur le site ministériel dédié à la gestion de la ressource en eau en période de sécheresse (<http://propluvia.developpement-durable.gouv.fr>).

Une copie du présent arrêté est adressée :

- au directeur de l'eau et de la biodiversité du ministère de la transition écologique et solidaire,
- aux maires des communes concernées,
- à la directrice régionale de l'environnement, de l'aménagement et du logement Auvergne-Rhône-Alpes.

#### **ARTICLE 10 - Exécution**

Mesdames et messieurs le secrétaire général de la préfecture, le sous-préfet de Bonneville, le sous-préfet de Saint-Julien-en-Genevois, le sous-préfet de Thonon-les-Bains, les maires du département, le directeur départemental des territoires, le délégué territorial Savoie-Haute-Savoie de l'ARS, le commandant du groupement de gendarmerie de la Haute-Savoie, le directeur de défense et de protection civile et le chef du service départemental de l'OFB sont chargés d'assurer, chacun en ce qui le concerne, l'exécution du présent arrêté.

Le préfet



Alain ESPINASSE

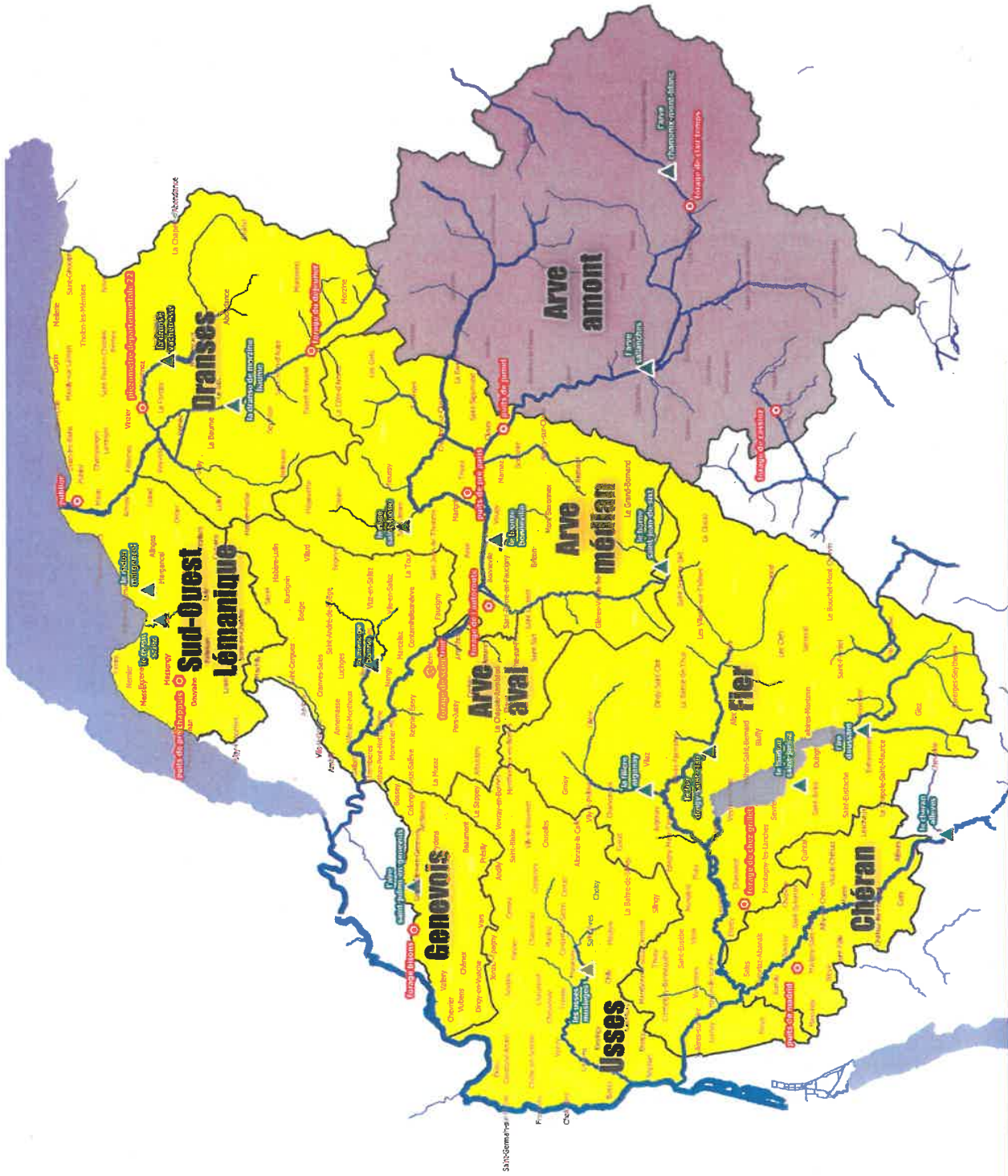
**Annexe 1 : ARRÊTÉ n° DDT-2022-0821 en date du 9 juin 2022  
Arrêté sécheresse »**

**Liste des communes concernées par les mesures de restriction de l'usage de l'eau**

<b>Zone d'alerte : Fier</b>	
ALEX	74003
ANNECY	74010
ARGONAY	74019
LA BALME-DE-THUY	74027
BLUFFY	74036
LE BOUCHET MONT CHARVIN	74045
LA CHAPELLE-SAINT-MAURICE	74060
CHARVONNEX	74062
CHAVANOD	74067
CHEVALINE	74072
LES CLEFS	74079
LA CLUSAZ	74080
CREMPIGNY-BONNEGUETE	74095
CUVAT	74098
DINGY-SAINT-CLAIR	74102
DOUSSARD	74104
DUINGT	74108
ENTREVERNES	74111
EPAGNY METZ-TESSY	74112
ETERCY	74117
FAVERGES-SEYTHENEX	74123
FILLIERE	74282
GIEZ	74135
GROISY	74137
HAUTEVILLE-SUR-FIER	74141
LATHUILE	74147
LORNAY	74151
LOVAGNY	74152
MANIGOD	74160
MENTHON-SAINT-BERNARD	74176

MENTHONNEX-SOUS-CLERMONT	74178
MONTAGNY-LES-LANCHES	74186
MOYE	74192
NAVES-PARMELAN	74198
NONGLARD	74202
POISY	74213
SAINT-EUSEBE	74231
SAINT-EUSTACHE	74232
SAINT-FERREOL	74234
SAINT-JEAN-DE-SIXT	74239
SAINT-JORIOZ	74242
SERRAVAL	74265
SEVRIER	74267
TALLOIRES-MONTMIN	74275
THONES	74280
THUSY	74283
VALLIERES-SUR-FIER	74289
VAL-DE-CHAISE	74167
VAULX	74292
VERSONNEX	74297
VEYRIER-DU-LAC	74299
LES VILLARDS-SUR-THONES	74302
VILLAZ	74303

## Annexe 2 : Mesures de restriction des usages de l'eau



- Principaux cours d'eau
- Niveau secheresse
- Au dessus des seuils
- Vigilance
- Alerte
- Alerte renforcée
- Crise

Date de création : 02 Juin 2022

Source des données : DDT74 – données 2021  
 Fond de plan : BDCARTO - ©IGN  
 Document produit par : DDT74/STEM/CEO/JP VINCENT



**PRÉFET  
DE LA HAUTE-SAVOIE**

*Liberté  
Égalité  
Fraternité*

**Direction départementale des territoires**  
Service eau environnement  
Cellule gestion de la ressource en eau

**Annexe 3 : Formulaire de demande de dérogation à l'arrêté préfectoral n° DDT-2022-0821 du  
9 juin 2022 relatif à la limitation des usages de l'eau niveau alerte sur le secteur du Fier**

Le présent formulaire a pour objet de permettre l'instruction d'une demande de dérogation aux mesures de restrictions provisoires de certains usages de l'eau (arrêté préfectoral susvisé).  
Les demandes de dérogation ne pourront porter que sur les mesures pour lesquelles le manque d'eau serait de nature à créer un préjudice environnemental et/ou économique important.  
En conséquence, il convient de produire à l'appui de la présente demande, toute pièce utile permettant d'en faciliter l'instruction.

**Identification du demandeur**

Nom - Prénom (ou nom de l'établissement) :

Adresse complète :

Pour les établissements :

- Représenté par (nom, prénom et fonction) :
- Personne assurant le suivi du dossier :

Nom- Prénom :

Adresse (si différente de l'établissement) :

Tél :

Mél :

**Objet de la demande de dérogation**

Justification de la demande :

Fournir un plan précis (localisation au 1/25 000<sup>èmes</sup>)

Localisation des espaces concernés et du prélèvement (adresse ou lieu-dit) :

15 rue Henry-Bordeaux  
74998 ANNECY cedex 9

Tél. : 04 50 33 60 00

Mél. : ddt-see@haute-savoie.gouv.fr

www.haute-savoie.gouv.fr

W:\Environnement\Eau\T1\_Gestion\_Ressource\Secheresse\2022\arrete\fier\alerte\Anx3\_ARP\_fier\_alerte\_2022\_0821\_220609.odt

1/2

Volume prévisionnel prélevé par jour (en m<sup>3</sup>) :

Surface approximative ou linéaire à arroser :

Essences / Espèces concernées :

Mode d'arrosage envisagé (aspersion, goutte-à-goutte, à la tonne à eau...) :

L'arrosage se fait sur programmateur :  Oui  Non

Fréquence d'arrosage envisagée (préciser les jours et horaires) :

Origine de l'eau utilisée (réseau AEP, forages, puits...) :

État quantitatif de cette ressource utilisée :

Fait à

, le

Signature

*Indiquer clairement le nom du signataire*

Cette demande est à adresser à :

**Direction départementale des territoires de la Haute-Savoie**  
**Service eau-environnement**  
Mél : [ddt-see@haute-savoie.gouv.fr](mailto:ddt-see@haute-savoie.gouv.fr)  
tél : 04 50 33 77 44

**Cadre réservé à l'administration**

Décision : Dérogation accordée  Dérogation refusée   
Prescriptions en cas de décision favorable / Motifs pour une décision défavorable ou autre :

.....  
.....  
.....  
.....

Fait à..... le .....

**Pour le préfet et par délégation**  
**Le directeur départemental des territoires**



74\_DDT\_Direction départementale des  
territoires de Haute-Savoie

74-2022-06-09-00009

Arrêté préfectoral n°DDT-2022-0822 relatif à la  
limitation des usages de l'eau niveau alerte sur le  
secteur du Chéran



**PRÉFET  
DE LA HAUTE-SAVOIE**

*Liberté  
Égalité  
Fraternité*

**Direction départementale des territoires**  
**Service eau environnement**  
Cellule gestion de la ressource en eau

**Le préfet de la Haute-Savoie**  
Chevalier de la Légion d'honneur  
Chevalier de l'ordre national du Mérite

Annecy, le 9 juin 2022

**ARRÊTÉ n° DDT-2022-0822**

**Limitation des usages de l'eau niveau alerte sur le secteur du Chéran**

**VU** le code de l'environnement, notamment ses articles L211-3 et R211-66 à R211-70 concernant les mesures de limitations des usages de l'eau en cas de sécheresse ou à un risque de pénurie ;

**VU** le décret n° 2004-374 du 29 avril 2004 relatif au pouvoir des préfets, à l'organisation et à l'action des services de l'État dans les régions et les départements, modifié ;

**VU** le décret du 29 juillet 2020 portant nomination de M. Alain ESPINASSE, préfet, en qualité de préfet de la Haute-Savoie ;

**VU** le décret n° 2021-795 du 23 juin 2021 relatif à la gestion quantitative de la ressource en eau et à la gestion des situations de crise liées à la sécheresse,

**VU** l'arrêté 21-327 du 23 juillet 2021 du préfet de la région Auvergne-Rhône-Alpes, coordonnateur du bassin Rhône-Méditerranée, relatif au renforcement de la coordination des mesures de gestion de la sécheresse sur le bassin Rhône-Méditerranée ;

**VU** l'instruction du préfet de région Auvergne-Rhône-Alpes du 15 juillet 2021 relatif à la gestion coordonnée des épisodes de sécheresse ;

**VU** le schéma directeur d'aménagement et de gestion des eaux (SDAGE) du bassin Rhône-Méditerranée 2022-2027 approuvé le 21 mars 2022 ;

**VU** l'arrêté préfectoral n°DDT-2022-0710 du 16 mai 2022 (« *arrêté cadre sécheresse* ») fixant le cadre des mesures de gestion et de préservation de la ressource en eau en période de sécheresse ;

**VU** l'arrêté préfectoral n°2011042-0008 du 11 février 2011 interdisant l'allumage des feux de forêts et la pratique de l'écobuage sur le département de la Haute-Savoie ;

**CONSIDÉRANT** que la situation des cours d'eau du bassin versant du Chéran s'est dégradée du fait de débits exceptionnellement bas et des conditions de sécheresse qui perdurent ;

15 rue Henry-Bordeaux  
74998 ANNECY cedex 9  
Tél. : 04 50 33 60 00  
Mél. : ddt@haute-savoie.gouv.fr  
www.haute-savoie.gouv.fr

W:\Environnement\Eau\11\_Gestion\_Ressource\Secheresse\2022\arrete\cheran\alerte\ARP\_cheran\_alerte\_2022\_0822\_220609.odt

1/6

**CONSIDÉRANT** que des mesures de restriction ou d’interdiction provisoires des usages de l’eau sont rendues nécessaires pour la préservation de la santé, de la salubrité publique, de l’alimentation en eau potable, des écosystèmes aquatiques et pour la protection des ressources en eau ;

**SUR** proposition de monsieur le secrétaire général de la préfecture ;

## ARRÊTE

### ARTICLE 1 - secteurs et seuils

Le secteur du Chéran du département de la Haute-Savoie est placé en alerte. La liste des communes concernées et la carte sont jointes en annexes au présent arrêté.

### ARTICLE 2 - Mesures de restriction

Les mesures ne s’appliquent pas dans le cadre de la sécurité publique (lutte contre l’incendie en particulier), d’un impératif sanitaire et de l’utilisation directe d’eaux de pluie récupérées :eaux de toitures ou espace imperméabilisé ainsi que les eaux s’écoulant naturellement vers une retenue.

Les mesures sont détaillées dans le tableau ci-dessous en indiquant les usagers concernés (*légende : P = Particuliers, E= entreprise, C= collectivité, A= exploitant agricole*)

Usages	Mesures de restrictions	P	E	C	A
Tout prélèvement direct dans le milieu hydraulique superficiel ou souterrain dit domestique (au sens de l'article R-214-5 du code de l'environnement, à savoir inférieurs à 1000 m3 par an)	Interdiction, sauf si le prélèvement bénéficie d'une autorisation ou d'une déclaration selon l'article L214-2 de code de l'environnement	X	X	X	X
Arrosage des pelouses, des rond-points, de massifs fleuris, des espaces verts et des jardins potagers	Interdiction de 8h à 20h	X	X	X	X
Remplissage et vidanges de piscines privées à usage familial	Interdiction de remplissage sauf <ul style="list-style-type: none"> <li>• remise à niveau de 20h à 8h</li> <li>• premier remplissage, si le chantier avait débuté avant les premières restrictions</li> </ul>	X			
Piscines ouvertes au public	Remplissage et vidange soumis à autorisation auprès de l'ARS ou la DDT		X	X	
Lavage de véhicules	Interdiction, sauf <ul style="list-style-type: none"> <li>• par des professionnels avec du matériel haute pression ou un système de recyclage de l'eau<sup>1</sup></li> <li>• impératifs sanitaires ou techniques (bétonnière...)</li> </ul>	X	X	X	X

1 L'obligation d'un système de recyclage de l'eau sera effective au 1<sup>er</sup> janvier 2025

Usages	Mesures de restrictions	P	E	C	A
Nettoyage des voiries, des façades, des toitures, des trottoirs et autres surfaces imperméabilisées	Interdiction, sauf <ul style="list-style-type: none"> <li>impératifs sanitaires ou sécuritaires</li> <li>réalisé par des balayeuses laveuses automatiques</li> </ul>	X	X	X	X
Alimentation des fontaines publiques et privées d'ornement	L'alimentation en circuit ouvert est interdite sauf dérogation validée par le comité ressource en eau (fiche dérogation en annexe de l'arrêté cadre sécheresse sus-visé)	X	X	X	
Alimentation en eau de plans d'eau et de canaux d'agrément, en particulier ceux desservant les anciens moulins	Interdiction, une attention particulière sera portée à ces opérations afin de ne pas porter préjudice à la faune piscicole lors de la fermeture de ces canaux.	X		X	
Arrosage des terrains de sport	Interdiction de 8 h à 20 h		X	X	
Arrosage des golfs	Interdiction de 8 h à 20 h et réduction de 30 % des volumes Un registre de prélèvement doit être rempli hebdomadairement		X	X	
Usages industriels, artisanaux et commerciaux	Réduction de 25 % des volumes, sauf : <ul style="list-style-type: none"> <li>les activités commerciales, artisanales et industrielles alimentées par le réseau d'eau potable et consommant moins de 7 000m<sup>3</sup>/an ;</li> <li>les établissements bénéficient d'un arrêté préfectoral comportant des prescriptions relatives aux économies d'eau à réaliser en cas de sécheresse ;</li> <li>les établissements pouvant démontrer que leurs besoins en eau utilisée pour le procédé de fabrication ont été réduits au minimum (mise en œuvre des techniques les plus économes du secteur d'activité, respect d'une valeur de consommation spécifique économisée par secteur d'activité.</li> </ul>		X	X	
Rejet industriel ou agricole dans le milieu	Les opérations de maintenance ayant un impact significatif sur le niveau de rejet sont interdites, sauf celles indispensables au fonctionnement des installations et signalées aux services de police de l'eau ou ICPE.		X		X
Neige de culture : Production et remplissage des retenues collinaires	Réduction de 25 % des volumes ou des débits. Cette restriction ne s'applique pas lorsque l'eau utilisée provient du déstockage d'une retenue collinaire ou d'un prélèvement autorisé dans le milieu avec débit réservé. Du 1er juin au 30 septembre, le remplissage des retenues est interdit.		X	X	

Usages	Mesures de restrictions	P	E	C	A
Irrigation par aspersion des cultures	Interdiction entre 11h et 18h, sauf pour <ul style="list-style-type: none"> <li>la lutte antigel en arboriculture,</li> <li>le maraîchage pendant les 15 premiers jours après repiquage, semis ou plantation avec justification (espèce, date de l'implantation et fréquence d'arrosage : heure et durée)</li> </ul>				X
Remplissage des retenues collinaires	Interdiction sauf si débit réservé en place				X

### ARTICLE 3 - Rappels et recommandations

Usages	Rappels et recommandations	P	E	C	A
Usages de l'eau provenant des réseaux d'eau potable publics ou privés	Les usages de l'eau provenant des réseaux d'eau potable publics et privés sont prioritairement réservés à la satisfaction des besoins en alimentation en eau potable. Il est de la responsabilité des maires de prendre les mesures nécessaires et de réglementer certains usages en fonction de l'évolution de la situation locale en matière d'approvisionnement en eau, dans l'objectif de satisfaire en priorité l'alimentation en eau potable.	X	X	X	X
Irrigation des cultures par système d'irrigation localisée	Autorisé				X
Ouvrages hydrauliques	Les manœuvres d'ouvrages nécessaires à l'équilibre du réseau électrique ou à la délivrance d'eau pour le compte d'autres usagers ou des milieux aquatiques sont autorisées.	X	X	X	X
Travaux en cours d'eau	Limitation au maximum	X	X	X	X
Activité sportive en rivière	Peuvent être restreintes	X	X	X	X
Intervention en rivière	Éviter en période d'étiage sévère des cours d'eau, parce qu'ils sont préjudiciables à la préservation des frayères : <ul style="list-style-type: none"> <li>la circulation, le passage, le piétinement dans les cours d'eau,</li> <li>le piétinement par les animaux d'élevage dans le lit des cours d'eau.</li> </ul>	X	X	X	X
Allumage de feux et écobuage	Il est rappelé qu'en application de l'arrêté préfectoral du 11 février 2011, il est interdit à toute personne de porter ou d'allumer des feux dans les forêts, plantations ou boisements de l'ensemble du département, et que la destruction par le feu de tous végétaux (écobuage) est interdite	X	X	X	X

#### **ARTICLE 4 - Période d'application**

Les dispositions du présent arrêté sont applicables, à compter de sa publication, jusqu'au **30 septembre 2022 inclus**.

Elles pourront être levées de façon anticipée au moyen d'un arrêté préfectoral si les conditions hydrologiques le permettent.

#### **ARTICLE 5 - Sanctions**

Sera puni de la peine d'amende prévue pour les contraventions de la 5<sup>e</sup> classe (1 500 € maximum et 3 000 € en cas de récidive) quiconque aura contrevenu aux mesures de limitation ou de suspension provisoire des usages de l'eau prescrites par le présent arrêté.

#### **ARTICLE 6 - Mesures dérogatoires**

Des dérogations locales et ponctuelles sur les mesures de restrictions ci-dessus peuvent être accordées par le préfet. Les demandes de dérogations sont à adresser au service de police de l'eau de la DDT sous forme d'un formulaire annexé au présent arrêté. Elles comporteront le volume sollicité, la période d'utilisation et la justification de la demande.

#### **ARTICLE 7 - Mesures complémentaires**

Conformément à l'article 9 de l'arrêté cadre sécheresse (arrêté préfectoral n°DDT-2022-0710 du 16 mai 2022), le maire peut, sur le territoire communal, prendre des mesures plus restrictives telles que l'arrêt et la limitation de certains usages non prioritaires de l'eau sur le réseau d'alimentation en eau potable.

#### **ARTICLE 8 - Voies et délais de recours**

Le présent arrêté peut faire l'objet d'un recours contentieux devant le tribunal administratif de Grenoble, dans un délai de deux mois à compter de sa publication au recueil des actes administratifs.

Il peut également faire l'objet d'un recours gracieux dans le délai de deux mois. Ce recours administratif prolonge de deux mois le délai de recours contentieux.

La saisine de la juridiction administrative peut se faire par voie dématérialisée via le portail « Télérecours citoyens », accessible à l'adresse suivante : [www.telerecours.fr](http://www.telerecours.fr).

#### **ARTICLE 9 - Publicité**

Le présent arrêté est publié au recueil des actes administratifs de la préfecture de la Haute-Savoie et affiché en mairies du département jusqu'à l'abrogation de l'arrêté.

Le présent arrêté est consultable sur le site internet de la préfecture de Haute-Savoie (<http://haute-savoie.gouv.fr>) et sur le site ministériel dédié à la gestion de la ressource en eau en période de sécheresse (<http://propluvia.developpement-durable.gouv.fr>).

Une copie du présent arrêté est adressée :

- au directeur de l'eau et de la biodiversité du ministère de la transition écologique et solidaire,
- aux maires des communes concernées,
- à la directrice régionale de l'environnement, de l'aménagement et du logement Auvergne-Rhône-Alpes.

#### **ARTICLE 10 - Exécution**

Mesdames et messieurs le secrétaire général de la préfecture, le sous-préfet de Bonneville, le sous-préfet de Saint-Julien-en-Genevois, le sous-préfet de Thonon-les-Bains, les maires du département, le directeur départemental des territoires, le délégué territorial Savoie-Haute-Savoie de l'ARS, le commandant du groupement de gendarmerie de la Haute-Savoie, le directeur de défense et de protection civile et le chef du service départemental de l'OFB sont chargés d'assurer, chacun en ce qui le concerne, l'exécution du présent arrêté.

Le préfet

A blue ink signature, appearing to be 'Alain ESPINASSE', is written over a horizontal blue line.

Alain ESPINASSE

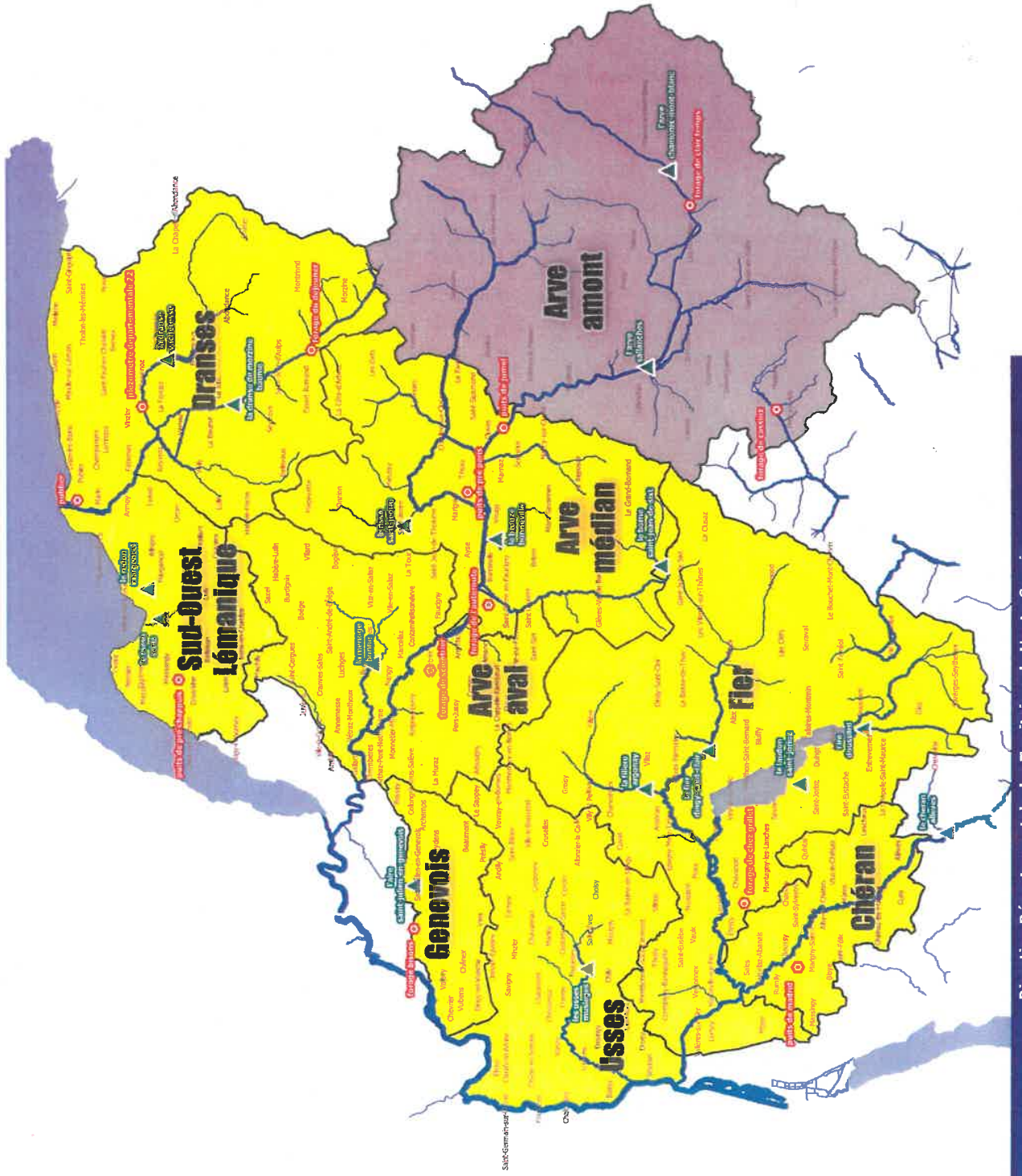
**Annexe 1 : ARRÊTÉ n° DDT-2022-0822 en date du 9 juin 2022  
Arrêté sécheresse »**

**Liste des communes concernées par les mesures de restriction de l'usage de l'eau**

<b>Zone d'alerte : Chéran</b>	
ALBY-SUR-CHERAN	74002
ALLEVES	74004
BLOYE	74035
BOUSSY	74046
CHAINAZ-LES-FRASSES	74054
CHAPEIRY	74061
CUSY	74097
GRUFFY	74138
HERY-SUR-ALBY	74142
LESCHAUX	74148
MARCELLAZ-ALBANAIS	74161
MARIGNY-SAINT-MARCEL	74165
MASSINGY	74170
MURES	74194
QUINTAL	74219
RUMILLY	74225
SAINT-FELIX	74233
SAINT-SYLVESTRE	74254
SALES	74255
VIUZ-LA-CHIESAZ	74310



## Annexe 2 : Mesures de restriction des usages de l'eau



- Principaux cours d'eau
- Niveau secheresse**
- Au dessus des seuils
  - Vigilance
  - Alerte
  - Alerte renforcée
  - Crise

Date de création : 02 juin 2022

Source des données : DDT74 – données 2021  
 Fond de plan : BDCARTO - ©IGN  
 Document produit par : DDT74/STEM/GEO/JP VINCENT



**PRÉFET  
DE LA HAUTE-SAVOIE**

*Liberté  
Égalité  
Fraternité*

**Direction départementale des territoires**  
Service eau environnement  
Cellule gestion de la ressource en eau

**Annexe 3 : Formulaire de demande de dérogation à l'arrêté préfectoral n° DDT-2022-0822 du 9 juin 2022 relatif à la limitation des usages de l'eau niveau alerte sur le secteur du Chéran**

Le présent formulaire a pour objet de permettre l'instruction d'une demande de dérogation aux mesures de restrictions provisoires de certains usages de l'eau (arrêté préfectoral susvisé).  
Les demandes de dérogation ne pourront porter que sur les mesures pour lesquelles le manque d'eau serait de nature à créer un préjudice environnemental et/ou économique important.  
En conséquence, il convient de produire à l'appui de la présente demande, toute pièce utile permettant d'en faciliter l'instruction.

**Identification du demandeur**

Nom - Prénom (ou nom de l'établissement) :

Adresse complète :

Pour les établissements :

• Représenté par (nom, prénom et fonction) :

• Personne assurant le suivi du dossier :

Nom- Prénom :

Adresse (si différente de l'établissement) :

Tél :

Mél :

**Objet de la demande de dérogation**

Justification de la demande :

Fournir un plan précis (localisation au 1/25 000<sup>ème</sup>)

Localisation des espaces concernés et du prélèvement (adresse ou lieu-dit) :

15 rue Henry-Bordeaux  
74998 ANNECY cedex 9  
Tél. : 04 50 33 60 00  
Mél. : ddt-see@haute-savoie.gouv.fr  
www.haute-savoie.gouv.fr

W:\Environnement\Eau\11\_Gestion\_Ressource\Secheresse\2022\arrete\cheran\alerte\Anx3\_ARP\_cheran\_alerte\_2022\_0822\_220609.odt

1/2

Volume prévisionnel prélevé par jour (en m<sup>3</sup>) :

Surface approximative ou linéaire à arroser :

Essences / Espèces concernées :

Mode d'arrosage envisagé (aspersion, goutte-à-goutte, à la tonne à eau...) :

L'arrosage se fait sur programmeur :  Oui  Non

Fréquence d'arrosage envisagée (préciser les jours et horaires) :

Origine de l'eau utilisée (réseau AEP, forages, puits...) :

État quantitatif de cette ressource utilisée :

Fait à

, le

Signature

*Indiquer clairement le nom du signataire*

Cette demande est à adresser à :

**Direction départementale des territoires de la Haute-Savoie**  
**Service eau-environnement**  
Mél : [ddt-see@haute-savoie.gouv.fr](mailto:ddt-see@haute-savoie.gouv.fr)  
tél : 04 50 33 77 44

**Cadre réservé à l'administration**

Décision :

Dérogation accordée

Dérogation refusée

Prescriptions en cas de décision favorable / Motifs pour une décision défavorable ou autre :

.....  
.....  
.....  
.....  
.....

Fait à..... le .....

**Pour le préfet et par délégation**  
**Le directeur départemental des territoires**