



Liberté • Égalité • Fraternité
RÉPUBLIQUE FRANÇAISE

HAUTE-SAVOIE

RECUEIL DES ACTES
ADMINISTRATIFS
N°74-2019-148

PUBLIÉ LE 11 SEPTEMBRE 2019

Sommaire

74_CH_Centre hospitalier Annecy-Genevois

74-2019-09-05-003 - CHANGE Décision avenant n°2 2019-DG-029 délégation de signature pour astreinte de direction (2 pages) Page 4

74-2019-09-05-004 - CHANGE Décision avenant n°2 2019-DG-030 délégation de signature pour les soins sans consentement santé mentale (2 pages) Page 7

74_DDFIP_Direction départementale des finances publiques de Haute-Savoie

74-2019-09-02-013 - DDFIP/Pôle pilotage et ressources/ arrêté 2019-0034 portant mise à jour au 2 septembre 2019 de la délégation de signature en vue d'autoriser la vente des biens meubles saisis (1 page) Page 10

74-2019-09-02-014 - DDFIP/pôle pilotage et ressources/ arrêté 2019-0035 portant mise à jour des délégations de signature pour les missions rattachées (2 pages) Page 12

74-2019-09-02-015 - DDFIP/Pôle pilotage et ressources/ arrêté 2019-0036 portant mise à jour des délégations de signature du pôle pilotage et ressources (2 pages) Page 15

74-2019-09-04-003 - DDFIP/Pôle pilotage et ressources/ arrêté 2019-0037 portant mise à jour des délégations de signature de la trésorerie de Taninges (1 page) Page 18

74-2019-09-01-003 - DDFIP/Pôle pilotage et ressources/arrêté 2019-0038 portant mise à jour des délégations de signature de la trésorerie d'Abondance (cet arrêté annule et remplace l'arrêté 2019-0027 publié au RAA n° 74-2019-142) (1 page) Page 20

74_DDT_Direction départementale des territoires de Haute-Savoie

74-2019-09-05-005 - Arrêté n°DDT-2019-1358 relatif à l'information des acquéreurs et des locataires de biens immobiliers sur les risques naturels, miniers et technologiques majeurs (31 pages) Page 22

74-2019-09-05-006 - Arrêté n°DDT-2019-1359 relatif à l'obligation d'annexer un état des risques naturels, miniers et technologiques lors de toute transaction concernant les biens immobiliers situés sur la commune des Clefs (2 pages) Page 54

74-2019-09-05-007 - Arrêté n°DDT-2019-1360 relatif à l'obligation d'annexer un état des risques naturels, miniers et technologiques lors de toute transaction concernant les biens immobiliers situés sur la commune de Bellevaux (2 pages) Page 57

74-2019-09-05-008 - Arrêté n°DDT-2019-1361 relatif à l'obligation d'annexer un état des risques naturels, miniers et technologiques lors de toute transaction concernant les biens immobiliers situés sur la commune des Villards sur Thônes (2 pages) Page 60

74-2019-09-05-009 - Arrêté n°DDT-2019-1362 relatif à l'obligation d'annexer un état des risques naturels, miniers et technologiques lors de toute transaction concernant les biens immobiliers situés sur les communes de Passy, Taninges, Doussard, Lucinges, Marlioz, Ayse, Bonne, Clarafond-Arcine, Eloise, Groisy, Marnaz, Minzier, Nâves-Parmelan, Neydens et Veigy-Foncenex (2 pages) Page 63

74-2019-09-09-001 - Arrêté préfectoral de réglementation de la circulation sur l'A40 pendant les travaux de réfection du PS21 du diffuseur n°19 de Cluses. (3 pages) Page 66

74-2019-09-09-002 - Arrêté préfectoral modificatif de réglementation de la circulation sur la RN205 relatif aux travaux de réfection de chaussée, communes de Chamonix et des Houches. (3 pages)	Page 70
74-2019-09-03-005 - Arrêté préfectoral n° DDT-2019-1348 modifiant l'arrêté fixant la liste des terrains devant être soumis à l'action de l'association communale de chasse agréé de Thollon-les-Mémises (5 pages)	Page 74
74_Pref_Préfecture de Haute-Savoie	
74-2019-09-10-003 - PREF/DRCL/BAFU/ordre du jour de la commission départementale d'aménagement commercial(CDAC) du 20 septembre 2019 (1 page)	Page 80
Préfecture - cabinet	
74-2019-01-03-076 - PREF/CABINET/BSI/PPA 2019-010 STATION AVIA AIRE DE GROISY 74570 GROISY (2 pages)	Page 82
74-2019-01-03-077 - PREF/CABINET/BSI/PPA 2019-011 STATION AVIA SENS VILLY LE P 74570 THORENS GLIERES (2 pages)	Page 85
74-2019-01-03-079 - PREF/CABINET/BSI/PPA 2019-032 SUPER U 74400 CHAMONIX MT BLANC (3 pages)	Page 88
74-2019-01-03-080 - PREF/CABINET/BSI/PPA 2019-037 TABAC LESIEUR 74200 THONON LES B (2 pages)	Page 92
74-2019-01-03-082 - PREF/CABINET/BSI/PPA 2019-050 TRIBUNAL ANNECY (2 pages)	Page 95
74-2019-01-03-081 - PREF/CABINET/BSI/PPA 2019-054 TEREVA 74100 VILLE LA GRAND (2 pages)	Page 98
74-2019-01-03-078 - PREF/CABINET/BSI/PPA 2019-069 STATION SERVICE RELAIS LES VOIRONS TOTAL 74100 ANNEMASSE (2 pages)	Page 101
74-2019-01-03-075 - PREF/CABINET/BSI/PPA 2019-075 SNC VETTIER POCHAT BARON TABAC 74000 ANNECY (2 pages)	Page 104
74-2019-01-03-083 - PREF/CABINET/BSIPPA 2019-026 VF(J) FRANCE 74400 CHAMONIX MT BL (2 pages)	Page 107

74_CH_Centre hospitalier Annecy-Genevois

74-2019-09-05-003

CHANGE Décision avenant n°2 2019-DG-029 délégation
de signature pour astreinte de direction

Avenant N°2 à la DECISION n°2019-DG-029 du 13 MAI 2019 portant délégation de signature pour les Astreintes de Direction

LE DIRECTEUR GENERAL DU CENTRE HOSPITALIER ANNECY GENEVOIS

- VU les articles L 6143-7 et D 6143-33 à D 6143-36 du code de la santé publique relatifs aux modalités de délégation de signature des directeurs des établissements publics de santé ;
- VU l'arrêté du Centre National de Gestion du 10 avril 2019, désignant **Monsieur Vincent DELIVET** pour assurer les fonctions de direction de la direction commune des Centres Hospitaliers Anancy Genevois (74) et Pays de Gex (01) à compter du 13 mai 2019
- VU les articles L 3212-1 à L 3212-12 du code de la santé publique relatifs à l'admission en soins psychiatriques à la demande d'un tiers ou en cas de péril imminent ;
- VU l'article R 6143-38 du code de la santé publique relatif au régime de publicité des actes des établissements publics de santé ;
- CONSIDERANT les nécessités liées à la bonne marche administrative de l'établissement ;

DECIDE

VU l'arrêté du Centre National de Gestion du 1^{er} septembre 2019 nommant **Madame Céline BEZ**, Directeur Adjoint du CHANGE ;

Une délégation de signature est donnée au titre de la permanence de l'autorité administrative et de la continuité du service public, à l'effet de signer au nom du directeur, tous les actes se rapportant au gardes administratives mentionnés dans **l'article 1 de la décision n°2019-DG-029 à Madame Céline BEZ**, Directeur Adjoint.

La présente décision comportant le spécimen de signature du délégataire est publiée au Recueil des actes administratifs du Département de la Haute-Savoie.

Elle est communiquée au Conseil de Surveillance du Centre Hospitalier Anancy Genevois.

Elle est affichée à l'entrée de la salle d'Audience du Tribunal de Grande Instance aménagée par le Centre Hospitalier dans les locaux du Pôle de Santé Mentale.

Toute modification de délégation de signature donne lieu à une nouvelle décision selon les mêmes formes.

Epagny Metz-Tessy, le 5 septembre 2019


Le Directeur Général,

Vincent DELIVET

Centre Hospitalier Anancy Genevois - Direction Générale

Avenant N°2 à la DECISION n°2019-DG-029 du 13 MAI 2019
portant délégation de signature Astreinte de Direction

Visa du délégataire :

SPECIMEN DE SIGNATURE  Céline BEZ	
--	--

74_CH_Centre hospitalier Annecy-Genevois

74-2019-09-05-004

CHANGE Décision avenant n°2 2019-DG-030 délégation
de signature pour les soins sans consentement santé
mentale

AVENANT N°2 à la DECISION n°2019-DG-030 du 13 MAI 2019

portant délégation de signature dans le cadre de la gestion des soins psychiatriques sans consentement

LE DIRECTEUR GENERAL DU CENTRE HOSPITALIER ANNECY GNEVOIS

- VU les articles L 6143-7 et D 6143-33 à D 6143-36 du code de la santé publique relatifs aux modalités de délégation de signature des directeurs des établissements publics de santé ;
- VU l'arrêté du Centre National de Gestion du 10 avril 2019, désignant **Monsieur Vincent DELIVET** pour assurer les fonctions de direction de la direction commune des Centres Hospitaliers Anancy Genevois (74) et Pays de Gex (01) à compter du 13 mai 2019
- VU les articles L 3212-1 à L 3212-12 du code de la santé publique relatifs à l'admission en soins psychiatriques à la demande d'un tiers ou en cas de péril imminent ;
- VU l'article R 6143-38 du code de la santé publique relatif au régime de publicité des actes des établissements publics de santé ;
- CONSIDERANT les nécessités liées à la bonne marche administrative de l'établissement ;

DECIDE

VU l'arrêté du Centre National de Gestion du 1^{er} septembre 2019 nommant **Madame Céline BEZ**, Directeur Adjoint et qui de fait est ajouté à la liste des Directeurs d'Astreintes du CHANGE ;

Une délégation de signature est donnée au titre de la permanence de l'autorité administrative et de la continuité du service public, à l'effet de signer au nom du directeur, tous les actes se rapportant au domaine des soins psychiatriques sans consentement à **Madame Céline BEZ**, Directeur Adjoint.

La présente décision comportant le spécimen de signature du délégataire est publiée au Recueil des actes administratifs du Département de la Haute-Savoie.
Elle est communiquée au Conseil de Surveillance du Centre Hospitalier.
Elle est affichée à l'entrée de la salle d'Audience du Tribunal de Grande Instance aménagée par le Centre Hospitalier dans les locaux du Pôle de Santé Mentale.

Toute modification de délégation de signature donne lieu à une nouvelle décision selon les mêmes formes.


Epagny Metz-Tessy, le 5 septembre 2019

Le Directeur Général,


Vincent DELIVET

Avenant N°2 à la DECISION n°2019-DG-030 du 13 MAI 2019
portant délégation de signature dans le cadre de la gestion des soins psychiatriques
sans consentement

Visa du délégataire :

SPECIMEN DE SIGNATURE  Céline BEZ	
--	--

74_DDFIP_Direction départementale des finances
publiques de Haute-Savoie

74-2019-09-02-013

DDFIP/Pôle pilotage et ressources/ arrêté 2019-0034
portant mise à jour au 2 septembre 2019 de la délégation
de signature en vue d'autoriser la vente des biens meubles
saisis



DIRECTION GENERALE DES FINANCES PUBLIQUES

**DIRECTION DEPARTEMENTALE DES FINANCES PUBLIQUES
DE LA HAUTE-SAVOIE.**
18 rue de la gare
BP330
74008 Annecy cedex

Arrêté portant délégation de signature

L'administrateur général des Finances publiques, directeur départemental des Finances publiques
de la Haute-Savoie,

Vu le livre des procédures fiscales, et notamment son article R*260A-1 ;

Vu la décision du Directeur général des finances publiques du 7 novembre 2011 ;

Arrête :

Article 1^{er} : Délégation de signature est accordée à :

- Monsieur Julien BEL, Administrateur des Finances publiques adjoint.

en vue d'autoriser la vente des biens meubles saisis.

Article 2 : le présent arrêté sera publié au recueil des actes administratifs du département de la Haute-Savoie.

A Annecy, le 2 septembre 2019

L'administrateur général des Finances publiques,
directeur départemental des Finances publiques,
de la Haute-Savoie

Philippe LÉVIN



74_DDFIP_Direction départementale des finances
publiques de Haute-Savoie

74-2019-09-02-014

DDFIP/pôle pilotage et ressources/ arrêté 2019-0035
portant mise à jour des délégations de signature pour les
missions rattachées



DIRECTION GENERALE DES FINANCES PUBLIQUES

Anancy, le 2 septembre 2019

DIRECTION DEPARTEMENTALE DES FINANCES PUBLIQUES
DE LA HAUTE-SAVOIE.
18 rue de la gare
BP330
74008 Anancy cedex

Décision de délégations spéciales de signature pour les missions rattachées

L'administrateur général des Finances publiques, directeur départemental des Finances publiques de la Haute-Savoie,

Vu le décret n° 2008-309 du 3 avril 2008 portant dispositions transitoires relatives à la direction générale des Finances publiques ;

Vu le décret n°2008-310 du 3 avril 2008 relatif à la direction générale des Finances publiques ;

Vu le décret n°2009-208 du 20 février 2009 relatif au statut particulier des administrateurs des Finances publiques ;

Vu le décret n°2009-707 du 16 juin 2009 relatif aux services déconcentrés de la Direction générale des Finances publiques ;

Vu le décret n° 2012-1246 du 7 novembre 2012 relatif à la gestion budgétaire et comptable publique ;

Vu l'arrêté du 11 avril 2011 portant création de la direction départementale des Finances publiques de Haute-Savoie ;

Vu le décret du 11 septembre 2017 portant nomination de M. Philippe LÉVIN, administrateur général des Finances publiques en qualité de directeur départemental des Finances publiques de la Haute-Savoie ;

Vu la décision du directeur général des Finances publiques en date du 13 septembre 2017 fixant au 1^{er} octobre 2017 la date d'installation de M. Philippe LÉVIN dans les fonctions de directeur départemental des Finances publiques de la Haute-Savoie.

Décide :

Article 1 : Délégation spéciale de signature pour signer les pièces ou documents relatifs aux attributions de leur mission, avec faculté pour chacun d'eux d'agir séparément et sur sa seule signature, l'énonciation des pouvoirs ainsi conférés étant limitative, est donnée à :



1. Pour la mission départementale Risques et Audit :

M. **Cyril MALOINE**, administrateur des Finances publiques, responsable de mission.

Mme **Floryane DALLEST**, inspectrice des Finances publiques, reçoit délégation pour les actes relatifs à l'activité du contrôle de qualité comptable.

Mmes **Marjorie HOMSY** et **Jessica KURTZ** inspectrices principales des Finances publiques, M. **Vincent BERNARD** inspecteur principal des Finances publiques et M. **André SACCHETTINI** inspecteur divisionnaire des Finances publiques reçoivent délégation pour signer tous accusés de réception, transmission de documents, attestations et déclarations relatives à la mission départementale d'audit.

2. Pour la mission « cabinet et communication » :

Mme **Laure LEHUIC**, inspectrice des Finances publiques, responsable de mission.

3. Chargé de mission auprès du directeur :

M. **Raphaël CHAPPAZ**, administrateur des Finances publiques adjoint.

Article 2 : la présente décision abroge la décision n° 2018-0051 du 1^{er} septembre 2018.

Article 3 : la présente décision prend effet le 2 septembre 2019 et sera publiée au recueil des actes administratifs du département.

L'administrateur général des Finances publiques,
directeur départemental des Finances publiques,
de la Haute-Savoie

Philippe LÉVIN



74_DDFIP_Direction départementale des finances
publiques de Haute-Savoie

74-2019-09-02-015

DDFIP/Pôle pilotage et ressources/ arrêté 2019-0036
portant mise à jour des délégations de signature du pôle
pilotage et ressources



DIRECTION GENERALE DES FINANCES PUBLIQUES

Anney, le 2 septembre 2019

DIRECTION DEPARTEMENTALE DES FINANCES PUBLIQUES
DE LA HAUTE-SAVOIE.
18 rue de la gare
BP330
74008 Annecy cedex

Décision de délégations spéciales de signature pour le pôle pilotage et ressources

L'administrateur général des Finances publiques, directeur départemental des Finances publiques de la Haute-Savoie,

Vu le décret n° 2008-309 du 3 avril 2008 portant dispositions transitoires relatives à la direction générale des Finances publiques ;

Vu le décret n°2008-310 du 3 avril 2008 relatif à la direction générale des Finances publiques ;

Vu le décret n°2009-208 du 20 février 2009 relatif au statut particulier des administrateurs des Finances publiques ;

Vu le décret n°2009-707 du 16 juin 2009 relatif aux services déconcentrés de la Direction générale des Finances publiques ;

Vu le décret n° 2012-1246 du 7 novembre 2012 relatif à la gestion budgétaire et comptable publique ;

Vu l'arrêté du 11 avril 2011 portant création de la direction départementale des Finances publiques de la Haute-Savoie ;

Vu le décret du 11 septembre 2017 portant nomination de M. Philippe LÉVIN, administrateur général des Finances publiques en qualité de directeur départemental des Finances publiques de la Haute-Savoie ;

Vu la décision du directeur général des Finances publiques en date du 13 septembre 2017 fixant au 1^{er} octobre 2017 la date d'installation de M. Philippe LÉVIN dans les fonctions de directeur départemental des Finances publiques de la Haute-Savoie.

Décide :

Article 1 : Délégation spéciale de signature pour signer les pièces ou documents relatifs aux attributions de leur division ou de leur service, avec faculté pour chacun d'eux d'agir séparément et sur sa seule signature, l'énonciation des pouvoirs ainsi conférés étant limitative, est donnée à :



1. Pour la Division Ressources humaines et formation professionnelle :

M. Thierry PLAVERET, inspecteur principal des Finances publiques, responsable de division.

Ressources Humaines :

Mme Florence HOTTEGINDRE, inspectrice des Finances publiques, responsable de service.

Mme Marielle JEUDY, inspectrice des Finances publiques.

Formation Professionnelle :

M. Bertrand CHARPIN, inspecteur des Finances publiques, responsable de service

2. Pour la Division Budget, logistique et immobilier :

Mme Stéphanie LOMBARDI, inspectrice principale des Finances publiques, responsable de division.

Mme Dominique DAGAND, inspectrice divisionnaire des Finances publiques, adjointe au responsable de division.

En cas d'absence ou d'empêchement de Mme Stéphanie LOMBARDI et Mme Dominique DAGAND :

M. Jérôme TOUCHAIS, inspecteur des Finances publiques, responsable de service.

M. Laurent CHEVEREAU, inspecteur des Finances publiques, responsable de service.

M. Cyril-Benjamin DRENEAU, inspecteur des Finances publiques, responsable de service.

3. Pour la Division Stratégie, contrôle de gestion, qualité de service :

M. Hubert BAYSSON, administrateur des Finances publiques adjoint, responsable de division.

Contrôle de gestion – structures et emplois

En cas d'absence ou d'empêchement de M. Hubert BAYSSON :

Mme Danièle CHAPPAZ, inspectrice des Finances publiques.

Mme Émeline DALIAN, inspectrice des Finances publiques.

Equipe de renfort

M. Jérôme DELL'AGOSTINO, inspecteur des Finances publiques.

Article 2 : la présente décision abroge la décision n° 2018-0050 du 1^{er} septembre 2018.

Article 3 : la présente décision prend effet le 2 septembre 2019 et sera publiée au recueil des actes administratifs du département

L'administrateur général des Finances publiques,
directeur départemental des Finances publiques,
de la Haute-Savoie



Philippe LÉVIN

74_DDFIP_Direction départementale des finances
publiques de Haute-Savoie

74-2019-09-04-003

DDFIP/Pôle pilotage et ressources/ arrêté 2019-0037
portant mise à jour des délégations de signature de la
trésorerie de Taninges

Le comptable, responsable de la trésorerie de **TANINGES-SAMOENS**

Vu le code général des impôts, et notamment l'article 408 de son annexe II et les articles 212 à 217 de son annexe IV ;

Vu le livre des procédures fiscales, et notamment les articles L. 247, L. 257 A et R* 247-4 et suivants ;

Vu le décret n° 2008-309 du 3 avril 2008 portant diverses dispositions relatives à la direction générale des finances publiques ;

Vu le décret n° 2009-707 du 16 juin 2009 relatif aux services déconcentrés de la direction générale des finances publiques ;

Vu le décret n° 2012-1246 du 7 novembre 2012 relatif à la gestion budgétaire et comptable publique, et notamment son article 16 ;

Arrête :

Article 1er

Délégation de signature est donnée à l'effet de signer :

1°) les décisions gracieuses relatives aux pénalités, aux intérêts moratoires et aux frais de poursuites et portant remise, modération ou rejet, dans la limite précisée dans le tableau ci-dessous ;

2°) les décisions relatives aux demandes de délai de paiement, dans les limites de durée et de montant indiquées dans le tableau ci-après ;

3°) les avis de mise en recouvrement ;

4°) l'ensemble des actes relatifs au recouvrement, et notamment les mises de demeure de payer, les actes de poursuites et les déclarations de créances ;

aux agents désignés ci-après :

Nom et prénom des agents	grade	Limite des décisions gracieuses	Durée maximale des délais de paiement	Somme maximale pour laquelle un délai de paiement peut être accordé
BECUE Doriane	Contrôleur	3 000 €	6 mois	3 000 €
BERCHERY Didier	Contrôleur	3 000 €	6 mois	3 000 €
CHEVROT Yves	Contrôleur	3 000 €	6 mois	3 000 €

Article 2

Le présent arrêté sera publié au recueil des actes administratifs du département de la HAUTE-SAVOIE

A TANINGES , le 04/09/2019

Le comptable responsable de la Trésorerie de Taninges-Samoëns

Claude ESTER

74_DDFIP_Direction départementale des finances
publiques de Haute-Savoie

74-2019-09-01-003

DDFIP/Pôle pilotage et ressources/arrêté 2019-0038
portant mise à jour des délégations de signature de la
trésorerie d'Abondance (cet arrêté annule et remplace
l'arrêté 2019-0027 publié au RAA n° 74-2019-142)

DELEGATION DE SIGNATURE EN MATIERE DE GRACIEUX FISCAL

Le comptable, responsable de la trésorerie d'ABONDANCE

Vu le code général des impôts, et notamment l'article 408 de son annexe II et les articles 212 à 217 de son annexe IV ;

Vu le livre des procédures fiscales, et notamment les articles L. 247, L. 257 A et R* 247-4 et suivants ;

Vu le décret n° 2008-309 du 3 avril 2008 portant diverses dispositions relatives à la direction générale des finances publiques ;

Vu le décret n° 2009-707 du 16 juin 2009 relatif aux services déconcentrés de la direction générale des finances publiques ;

Vu le décret n° 2012-1246 du 7 novembre 2012 relatif à la gestion budgétaire et comptable publique, et notamment son article 16 ;

Arrête :

Article 1^{er} - Délégation de signature est donnée à

- CUGNET Yohann, inspecteur des Finances Publiques et M TOUL Armel, contrôleur des Finances Publiques, à l'effet de signer :

1°) les décisions gracieuses relatives aux pénalités, aux intérêts moratoires et aux frais de poursuites et portant remise, modération, transaction ou rejet, dans la limite de 1 000 € ;

2°) au nom et sous la responsabilité du comptable soussigné,

a) les décisions relatives aux demandes de délai de paiement, le délai accordé ne pouvant excéder 6 mois et porter sur une somme supérieure à 10 000 € ;

b) l'ensemble des actes relatifs au recouvrement, et notamment les mises en demeure de payer, les actes de poursuites et les déclarations de créances ainsi que pour ester en justice.

Article 2

Délégation de signature est donnée à l'effet de signer :

Les décisions relatives aux demandes de délai de paiement, dans les limites de durée et de montant indiquées dans le tableau ci-après ;

aux agents désignés ci-après :

Nom et prénom des agents	grade	Limite des décisions gracieuses	Durée maximale des délais de paiement	Somme maximale pour laquelle un délai de paiement peut être accordé
VIATTE Alain	Agent des Finances Publiques		6 mois	10 000 €

Article 3

Délégation de signature est donnée à l'effet de signer :

l'ensemble des actes relatifs au recouvrement, et notamment les mises en demeure de payer, les actes de poursuites et les déclarations de créances ;

à Mme DUMOND Claudette, contrôleur des finances publiques.

Article 4

Le présent arrêté sera publié au recueil des actes administratifs du département de Haute-Savoie.

A Abondance, le 01/09/2019,

Le comptable, Yves DEPEYRE



74_DDT_Direction départementale des territoires de
Haute-Savoie

74-2019-09-05-005

Arrêté n°DDT-2019-1358 relatif à l'information des
acquéreurs et des locataires de biens immobiliers sur les
risques naturels, miniers et technologiques majeurs



PRÉFET DE LA HAUTE-SAVOIE

Direction départementale
des territoires

Service aménagement, risques
Cellule prévention des risques

Affaire suivie par David De Luca
tél. : 04 50 33 79 34
david.de-luca@haute-savoie.gouv.fr

Annecy, le 5 septembre 2019

LE PRÉFET DE LA HAUTE-SAVOIE
Officier de la Légion d'honneur
Officier de l'ordre national du Mérite

Arrêté n°DDT-2019-1358

relatif à l'information des acquéreurs et des locataires de biens immobiliers sur les risques naturels, miniers et technologiques majeurs

VU le code de l'environnement, notamment les articles L. 125-5 et R. 125-23 à R. 125-27 ;

VU le décret n° 2004-374 du 29 avril 2004 modifié, relatif aux pouvoirs des préfets, à l'organisation et à l'action des services de l'État dans les régions et départements ;

VU le décret du 3 novembre 2016 portant nomination de M. Pierre LAMBERT, préfet, en qualité de préfet de la Haute-Savoie ;

VU l'arrêté préfectoral n°PREF/DRHB/BOA/2018-033 du 21 novembre 2018 de délégation de signature à M. Francis CHARPENTIER, directeur départemental des territoires de la Haute-Savoie ;

VU l'arrêté préfectoral n° 2006-83 du 9 février 2006, mis à jour le 4 avril 2019, fixant la liste des communes concernées par l'obligation d'information des acquéreurs et des locataires de biens immobiliers sur les risques naturels et technologiques majeurs ;

VU l'arrêté interministériel du 18 juin 2019 portant reconnaissance de l'état de catastrophe naturelle pour les mouvements de terrain différentiels consécutifs à la sécheresse et à la réhydratation des sol du 1^{er} juillet 2018 au 30 septembre 2018 pour les communes de Doussard, Lucinges et Marlioz et les mouvements de terrain différentiels consécutifs à la sécheresse et à la réhydratation des sol du 1^{er} juillet 2018 au 31 décembre 2018 pour les communes d'Ayse, Bonne, Clarafond-Arcine, Eloise, Groisy, Marnaz, Minzier, Nâves-Parmelan, Neydens, Veigy-Foncenex ;

VU l'arrêté interministériel du 21 juin 2019 portant reconnaissance de l'état de catastrophe naturelle pour les inondations et coulées de boue du 15 juin 2019 sur les communes de Passy et Taninges ;

VU l'arrêté préfectoral n° DDT-2019-1018 du 20 juin 2019 d'approbation du plan de prévention des risques naturels de la commune de Bellevaux ;

VU l'arrêté préfectoral n° DDT-2019-1021 du 21 juin 2019 d'approbation du plan de prévention des risques naturels de la commune des Villards sur Thônes ;

VU l'arrêté préfectoral n° DDT-2019-1091 du 5 juillet 2019 d'approbation du plan de prévention des risques naturels de la commune des Clefs ;

15 rue Henry-Bordeaux - 74998 Annecy cedex 9
téléphone : 04 50 33 78 00 – télécopie : 04 50 27 96 09 – courriel : ddt@haute-savoie.gouv.fr
internet : www.haute-savoie.gouv.fr – www.haute-savoie.equipement-agriculture.gouv.fr
horaires d'ouverture : 8 h 30 – 12 h 00 / 13 h 30 – 17 h 00 (16 h 00 le vendredi)

ARRETE

Article 1 : L'obligation d'information prévue aux I et II de l'article L. 125-5 du Code de l'environnement s'applique dans chacune des communes listées en annexe du présent arrêté.

Article 2 : L'obligation prévue au IV de l'article L. 125-5 du Code de l'environnement s'applique pour les arrêtés de reconnaissance de l'état de catastrophe naturelle ou technologique figurant en annexe.

Article 3 : Les éléments nécessaires à l'information des acquéreurs et des locataires de biens immobiliers sur les risques naturels, miniers et technologiques majeurs sont consignés dans un dossier communal d'informations consultable en mairie, à la préfecture et en sous-préfecture.

Article 4 : Une copie du présent arrêté et de la liste des communes visées à l'article 1 est adressée aux maires des communes concernées ainsi qu'à la chambre départementale des notaires.

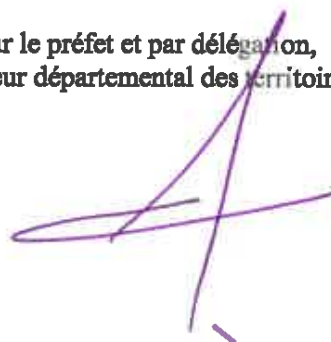
Le présent arrêté sera affiché pendant un mois dans les mairies des communes concernées ; il sera, en outre, publié au recueil des actes administratifs de la préfecture de la Haute-Savoie.

Une mention de l'arrêté sera insérée dans le journal Le Dauphiné Libéré.

Il en sera de même pour chaque mise à jour.

Article 5 : M. le directeur départemental des territoires, Mmes et MM. les maires de Passy, de Taninges, de Doussard, de Marlioz, de Lucinges, d'Ayse, de Bonne, Clarafond-Arcine, d'Eloise, Groisy, de Marnaz, de Minzier, de Naves-Parmelan, de Neydens, de Veigy-Foncenex, de Bellevaux, des Villards sur Thônes et des Clefs sont chargés, chacun en ce qui le concerne, de l'exécution du présent arrêté.

Pour le préfet et par délégation,
le directeur départemental des territoires,



Annexe à l'arrêté préfectoral n°DDT-2019-2019-1358 du 05/09/2019
relatif à l'information des acquéreurs et des locataires de biens immobiliers
sur les risques naturels, miniers et technologiques majeurs

**Liste des communes où s'applique l'obligation d'annexer un état des risques
naturels, miniers et technologiques à tout contrat de vente ou de location**

N° Insee	Commune	PPRN approuvé	Crue torrentielle	Inondation	Mouvement de terrain	Avalanche	Séisme	PPRN prescrit	Crue torrentielle	Inondation	Mouvement de terrain	Avalanche	Séisme	PPRM approuvé	PPRT approuvé	Effet thermique	Effet de surpression	Sismicité
74001	ABONDANCE	oui	●		●	●												Moyenne (4)
74002	ALBY-SUR-CHERAN	oui	●		●													Moyenne (4)
74003	ALEX	oui	●		●	●												Moyenne (4)
74004	ALLEVES	oui	●		●													Moyenne (4)
74005	ALLINGES																	Moyenne (4)
74006	ALLONZIER-LA-CAILLE																	Moyenne (4)
74007	AMANCY																	Moyenne (4)
74008	AMBILLY	oui	●	●	●													Moyenne (4)
74009	ANDILLY																	Modérée (3)
74010	ANNECY	oui	●	●	●		●								oui	●	●	Moyenne (4)
74012	ANNEMASSE	oui		●														Moyenne (4)
74013	ANTHY-SUR-LEMAN																	Moyenne (4)
74014	ARACHES-LA-FRASSE	oui	●		●	●		oui	●		●	●						Moyenne (4)
74015	ARBUSIGNY																	Moyenne (4)
74016	ARCHAMPS	oui	●		●													Moyenne (4)
74018	ARENTHON	oui		●														Moyenne (4)
74019	ARGONAY	oui	●	●	●		●											Moyenne (4)
74020	ARMOY																	Moyenne (4)
74021	ARTHAZ-PONT-NOTRE-DAME	oui		●														Moyenne (4)
74024	AYZE	oui		●														Moyenne (4)
74025	BALLAISON																	Moyenne (4)
74026	LA BALME-DE-SILLINGY	oui			●													Moyenne (4)
74027	LA BALME-DE-THUY	oui	●		●	●												Moyenne (4)
74029	BASSY																	Modérée (3)
74030	LA BAUME																	Moyenne (4)
74031	BEAUMONT	oui	●		●													Moyenne (4)
74032	BELLEVAUX	oui		●	●	●												Moyenne (4)
74033	BERNEX																	Moyenne (4)
74034	LE BIOT																	Moyenne (4)
74035	BLOYE																	Moyenne (4)
74036	BLUFFY																	Moyenne (4)
74037	BOEGE																	Moyenne (4)
74038	BOGEVE																	Moyenne (4)
74040	BONNE	oui	●		●													Moyenne (4)
74041	BONNEVAUX	oui			●	●												Moyenne (4)
74042	BONNEVILLE	oui		●				oui		●								Moyenne (4)
74043	BONS-EN-CHABLAIS																	Moyenne (4)
74044	BOSSEY																	Moyenne (4)
74045	LE BOUCHET-MONT CHARVIN	oui	●		●	●												Moyenne (4)
74046	BOUSSY																	Moyenne (4)
74048	BRENTHONNE																	Moyenne (4)
74049	BRIZON																	Moyenne (4)
74050	BURDIGNIN																	Moyenne (4)
74051	CERCIER																	Moyenne (4)
74052	CERNEX																	Modérée (3)

Annexe à l'arrêté préfectoral n°DDT-2019-2019-1358 du 05/09/2019
relatif à l'information des acquéreurs et des locataires de biens immobiliers
sur les risques naturels, miniers et technologiques majeurs

**Liste des communes où s'applique l'obligation d'annexer un état des risques
naturels, miniers et technologiques à tout contrat de vente ou de location**

N° Insee	Commune	PPRN approuvé	PPRN prescrit					Crue torrentielle	Inondation	Mouvement de terrain	Avalanche	Séisme	PPRM approuvé	PPRT approuvé	Effet thermique	Effet de surpression	Sismicité
			Crue torrentielle	Inondation	Mouvement de terrain	Avalanche	Séisme										
74053	CERVENS															Moyenne (4)	
74054	CHAINAZ-LES-FRASSES															Moyenne (4)	
74055	CHALLONGES															Modérée (3)	
74056	CHAMONIX-MONT-BLANC	oui	●	●	●	●										Moyenne (4)	
74057	CHAMPANGES															Moyenne (4)	
74058	LA CHAPELLE-D'ABONDANCE	oui	●		●	●										Moyenne (4)	
74059	LA CHAPELLE-RAMBAUD															Moyenne (4)	
74060	LA CHAPELLE-SAINT-AURICE															Moyenne (4)	
74061	CHAPEIRY															Moyenne (4)	
74062	CHARVONNEX															Moyenne (4)	
74063	CHATEL	oui	●		●	●										Moyenne (4)	
74064	CHATILLON-SUR-CLUSES	oui	●	●												Moyenne (4)	
74065	CHAUMONT															Modérée (3)	
74066	CHAVANNAZ															Modérée (3)	
74067	CHAVANOD															Moyenne (4)	
74068	CHENE-EN-SEMINE															Modérée (3)	
74069	CHENEX															Modérée (3)	
74070	CHENS-SUR-LEMAN															Moyenne (4)	
74071	CHESSENAZ															Modérée (3)	
74072	CHEVALINE															Moyenne (4)	
74073	CHEVENOZ															Moyenne (4)	
74074	CHEVRIER															Modérée (3)	
74075	CHILLY															Modérée (3)	
74076	CHOISY															Moyenne (4)	
74077	CLARAFOND															Modérée (3)	
74078	CLERMONT															Modérée (3)	
74079	LES CLEFS	oui	●		●	●										Moyenne (4)	
74080	LA CLUSAZ	oui	●		●	●										Moyenne (4)	
74081	CLUSES	oui	●	●	●	●										Moyenne (4)	
74082	COLLONGES-SOUS-SALEVE															Moyenne (4)	
74083	COMBLOUX	oui	●		●	●										Moyenne (4)	
74085	LES CONTAMINES-MONTJOIE	oui	●		●	●	oui	●	●	●						Moyenne (4)	
74086	CONTAMINE-SARZIN															Modérée (3)	
74087	CONTAMINE-SUR-ARVE	oui		●												Moyenne (4)	
74088	COPPONEX															Moyenne (4)	
74089	CORDON	oui	●		●	●										Moyenne (4)	
74090	CORNIER															Moyenne (4)	
74091	LA COTE-D'ARBROZ	oui			●	●										Moyenne (4)	
74094	CRANVES-SALES	oui	●	●	●											Moyenne (4)	
74095	CREMIGNY-BONNEGUETE															Modérée (3)	
74096	CRUSEILLES	oui	●	●	●											Moyenne (4)	
74097	CUSY															Moyenne (4)	
74098	CUVAT															Moyenne (4)	
74099	DEMI-QUARTIER	oui	●		●	●	●									Moyenne (4)	
74100	DESINGY															Modérée (3)	

Annexe à l'arrêté préfectoral n°DDT-2019-2019-1358 du 05/09/2019
relatif à l'information des acquéreurs et des locataires de biens immobiliers
sur les risques naturels, miniers et technologiques majeurs

**Liste des communes où s'applique l'obligation d'annexer un état des risques
naturels, miniers et technologiques à tout contrat de vente ou de location**

N° Insee	Commune	PPRN approuvé	Crue torrentielle	Inondation	Mouvement de terrain	Avalanche	Séisme	PPRN prescrit	Crue torrentielle	Inondation	Mouvement de terrain	Avalanche	Séisme	PPRM approuvé	PPRT approuvé	Effet thermique	Effet de surpression	Sismicité
74101	DINGY-EN-VUACHE																	Modérée (3)
74102	DINGY-SAINT-CLAIR	oui	●		●	●												Moyenne (4)
74103	DOMANCY	oui	●		●	●												Moyenne (4)
74104	DOUSSARD																	Moyenne (4)
74105	DOUVAINE																	Moyenne (4)
74106	DRAILLANT																	Moyenne (4)
74107	DROISY																	Modérée (3)
74108	DUINGT																	Moyenne (4)
74109	ELOISE																	Modérée (3)
74111	ENTREVERNES																	Moyenne (4)
74112	EPAGNY-METZ-TESSY	oui	●	●	●		●											Moyenne (4)
74114	ESSERT-ROMAND																	Moyenne (4)
74116	ETEAX																	Moyenne (4)
74117	ETERCY																	Moyenne (4)
74118	ETREMBIERES	oui		●														Moyenne (4)
74119	EVIAN-LES-BAINS																	Moyenne (4)
74121	EXCENEVEX																	Moyenne (4)
74122	FAUCIGNY																	Moyenne (4)
74123	FAVERGES-SEYTHENEX	oui	●		●	●												Moyenne (4)
74124	FEIGERES																	Modérée (3)
74126	FESSY																	Moyenne (4)
74127	FETERNES							oui		●	●							Moyenne (4)
74282	FILLIERE	oui	●		●	●												Moyenne (4)
74128	FILLINGES	oui	●		●													Moyenne (4)
74129	LA FORCLAZ																	Moyenne (4)
74130	FRANCLENS																	Modérée (3)
74131	FRANGY																	Modérée (3)
74133	GAILLARD	oui	●	●	●													Moyenne (4)
74134	LES GETS	oui	●		●	●												Moyenne (4)
74135	GIEZ																	Moyenne (4)
	GLIERES-VAL-DE-BORNE	oui	●		●	●												Moyenne (4)
74136	LE GRAND-BORNAND	oui	●		●	●												Moyenne (4)
74137	GROISY																	Moyenne (4)
74138	GRUFFY																	Moyenne (4)
74139	HABERE-LULLIN																	Moyenne (4)
74140	HABERE-POCHE																	Moyenne (4)
74141	HAUTEVILLE-SUR-FIER																	Moyenne (4)
74142	HERY-SUR-ALBY																	Moyenne (4)
74143	LES HOUCHES	oui	●		●	●												Moyenne (4)
74144	JONZIER-EPAGNY																	Modérée (3)
74145	JUVIGNY	oui	●	●	●													Moyenne (4)
74146	LARRINGES																	Moyenne (4)
74147	LATHUILE																	Moyenne (4)
74148	LESCHAUX																	Moyenne (4)
74150	LOISIN																	Moyenne (4)

Annexe à l'arrêté préfectoral n°DDT-2019-2019-1358 du 05/09/2019
relatif à l'information des acquéreurs et des locataires de biens immobiliers
sur les risques naturels, miniers et technologiques majeurs

**Liste des communes où s'applique l'obligation d'annexer un état des risques
naturels, miniers et technologiques à tout contrat de vente ou de location**

N° Insee	Commune	PPRN approuvé	Crue torrentielle	Inondation	Mouvement de terrain	Avalanche	Séisme	PPRN prescrit	Crue torrentielle	Inondation	Mouvement de terrain	Avalanche	Séisme	PPRM approuvé	PPRT approuvé	Effet thermique	Effet de surpression	Sismicité
74151	LORNAY																	Modérée (3)
74152	LOVAGNY													oui				Moyenne (4)
74153	LUCINGES	oui	●		●													Moyenne (4)
74154	LUGRIN	oui	●		●													Moyenne (4)
74155	LULLIN																	Moyenne (4)
74156	LULLY																	Moyenne (4)
74157	LE LYAUD																	Moyenne (4)
74158	MACHILLY	oui	●	●	●													Moyenne (4)
74159	MAGLAND	oui	●		●	●		oui	●		●	●						Moyenne (4)
74160	MANIGOD	oui	●		●	●												Moyenne (4)
74161	MARCELLAZ-ALBANAIS																	Moyenne (4)
74162	MARCELLAZ																	Moyenne (4)
74163	MARGENCEL																	Moyenne (4)
74164	MARIGNIER	oui	●	●	●													Moyenne (4)
74165	MARIGNY-SAINT-MARCEL																	Moyenne (4)
74166	MARIN	oui	●		●													Moyenne (4)
74168	MARLIOZ																	Modérée (3)
74169	MARNAZ	oui		●														Moyenne (4)
74170	MASSINGY	oui	●		●													Moyenne (4)
74171	MASSONGY																	Moyenne (4)
74172	MAXILLY-SUR-LEMAN																	Moyenne (4)
74173	MEGEVE	oui	●		●	●	●											Moyenne (4)
74174	MEGEVETTE	oui	●		●	●												Moyenne (4)
74175	MEILLERIE	oui	●	●	●			oui	●									Moyenne (4)
74176	MENTHON-SAINT-BERNARD	oui	●	●	●													Moyenne (4)
74177	MENTHONNEX-EN-BORNES																	Moyenne (4)
74178	MENTHONNEX-SOUS-CLERMONT																	Modérée (3)
74179	MESIGNY																	Modérée (3)
74180	MESSERY																	Moyenne (4)
74183	MIEUSSY	oui	●		●	●												Moyenne (4)
74184	MINZIER																	Modérée (3)
74185	MONNETIER-MORNEX	oui	●	●	●													Moyenne (4)
74186	MONTAGNY-LES-LANCHES																	Moyenne (4)
74188	MONTRIOND	oui	●		●	●												Moyenne (4)
74189	MONT-SAXONNEX	oui	●		●	●												Moyenne (4)
74190	MORILLON	oui	●	●	●	●												Moyenne (4)
74191	MORZINE	oui	●		●	●												Moyenne (4)
74192	MOYE	oui	●		●													Moyenne (4)
74193	LA MURAZ	oui	●		●													Moyenne (4)
74194	MURES																	Moyenne (4)
74195	MUSIEGES																	Modérée (3)
74196	NANCY-SUR-CLUSES																	Moyenne (4)
74197	NANGY	oui		●														Moyenne (4)
74198	NAVES-PARMELAN																	Moyenne (4)
74199	NERNIER																	Moyenne (4)

Annexe à l'arrêté préfectoral n°DDT-2019-2019-1358 du 05/09/2019
relatif à l'information des acquéreurs et des locataires de biens immobiliers
sur les risques naturels, miniers et technologiques majeurs

**Liste des communes où s'applique l'obligation d'annexer un état des risques
naturels, miniers et technologiques à tout contrat de vente ou de location**

N° Insee	Commune	PPRN approuvé	Crue torrentielle	Inondation	Mouvement de terrain	Avalanche	Séisme	PPRN prescrit	Crue torrentielle	Inondation	Mouvement de terrain	Avalanche	Séisme	PPRM approuvé	PPRT approuvé	Effet thermique	Effet de surpression	Sismicité
74200	NEUVECELLE																	Moyenne (4)
74201	NEYDENS	oui	●		●													Modérée (3)
74202	NONGLARD																	Moyenne (4)
74203	NOVEL	oui	●		●	●												Moyenne (4)
74205	ONNION	oui	●		●	●												Moyenne (4)
74206	ORCIER																	Moyenne (4)
74208	PASSY	oui	●		●	●												Moyenne (4)
74209	PEILLONNEX																	Moyenne (4)
74210	PERRIGNIER																	Moyenne (4)
74211	PERS-JUSSY																	Moyenne (4)
74213	POISY	oui	●	●	●		●											Moyenne (4)
74215	PRAZ-SUR-ARLY	oui	●		●	●												Moyenne (4)
74216	PRESILLY																	Modérée (3)
74218	PUBLIER	oui	●		●													Moyenne (4)
74219	QUINTAL																	Moyenne (4)
74220	REIGNIER	oui		●														Moyenne (4)
74221	LE REPOSOIR	oui	●		●	●												Moyenne (4)
74222	REYVROZ																	Moyenne (4)
74223	LA RIVIERE-ENVERSE	oui	●	●														Moyenne (4)
74224	LA ROCHE-SUR-FORON																	Moyenne (4)
74225	RUMILLY	oui	●	●	●													Moyenne (4)
74226	SAINT-ANDRE-DE-BOEGE	oui	●		●													Moyenne (4)
74228	SAINT-BLAISE																	Moyenne (4)
74229	SAINT-CERGUES	oui	●	●	●													Moyenne (4)
74231	SAINT-EUSEBE																	Moyenne (4)
74232	SAINT-EUSTACHE																	Moyenne (4)
74233	SAINT-FELIX																	Moyenne (4)
74234	SAINT-FERREOL	oui	●		●	●												Moyenne (4)
74235	SAINT-GERMAIN-SUR-RHONE																	Modérée (3)
74236	SAINT-GERVAIS-LES-BAINS	oui	●		●	●												Moyenne (4)
74237	SAINT-GINGOLPH	oui	●	●	●													Moyenne (4)
74238	SAINT-JEAN-D'AULPS	oui	●		●	●												Moyenne (4)
74239	SAINT-JEAN-DE-SIXT	oui	●		●	●												Moyenne (4)
74240	SAINT-JEAN-DE-THOLOME																	Moyenne (4)
74241	SAINT-JEOIRE	oui	●		●	●												Moyenne (4)
74242	SAINT-JORIOZ	oui	●	●	●													Moyenne (4)
74243	SAINT-JULIEN-EN-GENEVOIS	oui	●		●													Modérée (3)
74244	SAINT-LAURENT																	Moyenne (4)
74249	SAINT-PAUL-EN-CHABLAIS																	Moyenne (4)
74250	SAINT-PIERRE-EN-FAUCIGNY	oui		●														Moyenne (4)
74252	SAINT-SIGISMOND							oui	●	●	●							Moyenne (4)
74253	SAINT-SIXT																	Moyenne (4)
74254	SAINT-SYLVESTRE																	Moyenne (4)
74255	SALES																	Moyenne (4)
74256	SALLANCHES	oui	●		●	●												Moyenne (4)

Annexe à l'arrêté préfectoral n°DDT-2019-2019-1358 du 05/09/2019
relatif à l'information des acquéreurs et des locataires de biens immobiliers
sur les risques naturels, miniers et technologiques majeurs

**Liste des communes où s'applique l'obligation d'annexer un état des risques
naturels, miniers et technologiques à tout contrat de vente ou de location**

N° Insee	Commune	PPRN approuvé	PPRN prescrit					PPRM approuvé					Sismicité	
			Crue torrentielle	Inondation	Mouvement de terrain	Avalanche	Séisme	Crue torrentielle	Inondation	Mouvement de terrain	Avalanche	Séisme		
74257	SALLENOVES													Modérée (3)
74258	SAMOENS	oui	●	●	●	●	oui	●	●	●				Moyenne (4)
74259	LE SAPPEY													Moyenne (4)
74260	SAVIGNY													Modérée (3)
74261	SAXEL													Moyenne (4)
74262	SCIENTRIER	oui		●										Moyenne (4)
74263	SCIEZ													Moyenne (4)
74264	SCIONZIER	oui		●										Moyenne (4)
74265	SERRAVAL	oui	●		●	●								Moyenne (4)
74266	SERVOZ	oui	●		●	●								Moyenne (4)
74267	SEVRIER													Moyenne (4)
74269	SEYSSEL	oui	●	●	●									Modérée (3)
74271	SEYTROUX													Moyenne (4)
74272	SILLINGY	oui	●	●	●									Moyenne (4)
74273	SIXT-FER-A-CHEVAL	oui	●	●	●	●								Moyenne (4)
74275	TALLOIRES-MONTMIN													Moyenne (4)
	TALLOIRES	oui	●	●	●	●								Moyenne (4)
	MONTMIN	oui	●		●	●								Moyenne (4)
74276	TANINGES	oui	●	●	●	●								Moyenne (4)
74278	THYEZ	oui		●										Moyenne (4)
74279	THOLLON-LES-MEMISES	oui	●		●	●								Moyenne (4)
74280	THONES	oui	●		●	●	oui	●	●	●				Moyenne (4)
74281	THONON-LES-BAINS	oui	●		●									Moyenne (4)
74283	THUSY													Moyenne (4)
74284	LA TOUR													Moyenne (4)
74285	USINENS													Modérée (3)
74286	VACHERESSE	oui	●		●	●								Moyenne (4)
74287	VAILLY	oui	●		●	●								Moyenne (4)
74167	VAL DE CHAISE						oui	●	●	●	●			Moyenne (4)
74288	VALLEIRY													Modérée (3)
	VALLIERES-SUR-FIER													
	VALLIERES													Moyenne (4)
	VAL-DE-FIER													Modérée (3)
74290	VALLORCINE	oui	●		●	●	oui	●	●	●				Moyenne (4)
74291	VANZY													Modérée (3)
74292	VAULX													Moyenne (4)
74293	VEIGY-FONCENEX													Moyenne (4)
74294	VERCHAIX	oui	●	●	●	●								Moyenne (4)
74295	LA VERNAZ													Moyenne (4)
74296	VERS													Modérée (3)
74297	VERSONNEX													Modérée (3)
74298	VETRAZ-MONTHOUX	oui		●										Moyenne (4)
74299	VEYRIER-DU-LAC	oui	●		●									Moyenne (4)
74301	VILLARD													Moyenne (4)
74302	LES VILLARDS-SUR-THONES	oui	●		●	●								Moyenne (4)

Annexe à l'arrêté préfectoral n°DDT-2019-2019-1358 du 05/09/2019
relatif à l'information des acquéreurs et des locataires de biens immobiliers
sur les risques naturels, miniers et technologiques majeurs

**Liste des communes où s'applique l'obligation d'annexer un état des risques
naturels, miniers et technologiques à tout contrat de vente ou de location**

N° Insee	Commune	PPRN approuvé	PPRN prescrit					PPRM approuvé					Sismicité		
			Crue torrentielle	Inondation	Mouvement de terrain	Avalanche	Séisme	Crue torrentielle	Inondation	Mouvement de terrain	Avalanche	Séisme		PPRT approuvé	Effet thermique
74303	VILLAZ														Moyenne (4)
74304	VILLE-EN-SALLAZ														Moyenne (4)
74305	VILLE-LA-GRAND	oui	●	●	●										Moyenne (4)
74306	VILLY-LE-BOUVERET														Moyenne (4)
74307	VILLY-LE-PELLOUX														Moyenne (4)
74308	VINZIER	oui		●	●										Moyenne (4)
74309	VIRY														Modérée (3)
74310	VIUZ-LA-CHIESAZ														Moyenne (4)
74311	VIUZ-EN-SALLAZ														Moyenne (4)
74312	VOUGY	oui	●	●	●										Moyenne (4)
74313	VOVRAY-EN-BORNES														Moyenne (4)
74314	VULBENS														Modérée (3)
74315	YVOIRE														Moyenne (4)

Reconnaissance de l'état de catastrophe naturelle

Liste des arrêtés par commune

Commune	Evénement *	Date de début	Date de fin	Date de l'arrêté	Date de publication au J.O.
ABONDANCE	I	03/01/18	05/01/18	09/03/18	10/03/18
	I	30/04/15	04/05/15	16/07/15	22/07/15
	I	03/07/07	04/07/07	10/01/08	13/01/08
	I	21/08/05	22/08/05	05/05/06	14/05/06
	I	17/07/97	17/07/97	12/03/98	28/03/98
	I	20/07/92	21/07/92	24/12/92	16/01/93
	I	10/02/90	17/02/90	14/05/90	24/05/90
	M	04/01/18	05/01/18	09/03/18	10/03/18
	M	30/04/15	04/05/15	16/07/15	22/07/15
ALBY-SUR-CHERAN	P	22/03/95	22/03/95	18/07/95	03/08/95
	I	06/06/03	06/06/03	03/10/03	19/10/03
		S	15/07/96	23/07/96	01/10/96
ALEX	S	14/12/94	14/12/94	03/05/95	07/05/95
	I	20/05/07	20/05/07	22/11/07	25/11/07
	I	04/07/96	06/07/96	01/10/96	17/10/96
	I	25/02/95	25/02/95	18/07/95	03/08/95
	I	10/02/90	17/02/90	14/05/90	24/05/90
ALLINGES	S	15/07/96	23/07/96	01/10/96	17/10/96
	I	19/06/94	19/06/94	28/10/94	20/11/94
ALLONZIER-LA-CAILLE	I	10/02/90	17/02/90	16/03/90	23/03/90
	S	15/07/96	23/07/96	01/10/96	17/10/96
	S	14/12/94	14/12/94	03/05/95	07/05/95
AMANCY	S	15/07/96	23/07/96	01/10/96	17/10/96
AMBILLY	S	15/07/96	23/07/96	01/10/96	17/10/96
ANDILLY	I	10/02/90	17/02/90	16/03/90	23/03/90
	S	15/07/96	23/07/96	01/10/96	17/10/96
ANNECY (Annecy)	I	10/06/08	10/06/08	17/04/09	22/04/09
	I	10/09/06	10/09/06	23/03/07	01/04/07
	I	29/06/93	30/06/93	26/10/93	03/12/93
	I	26/06/90	27/06/90	16/10/92	17/10/92
	I	10/02/90	17/02/90	16/03/90	23/03/90
	S	15/07/96	23/07/96	01/10/96	17/10/96
	S	14/12/94	14/12/94	03/05/95	07/05/95
ANNECY (Annecy-le-vieux)	I	30/04/15	02/05/15	16/07/15	22/07/15
	I	10/06/08	10/06/08	11/09/08	16/09/08
	I	20/05/07	20/05/07	22/11/07	25/11/07
	I	10/09/06	10/09/06	23/03/07	01/04/07
	I	29/06/93	30/06/93	26/10/93	03/12/93
	I	10/02/90	17/02/90	14/05/90	24/05/90
	I	13/06/87	14/06/87	27/09/87	09/10/87
	M	30/04/15	04/05/15	16/07/15	22/07/15
	S	15/07/96	23/07/96	01/10/96	17/10/96
	S	14/12/94	14/12/94	03/05/95	07/05/95

A : Avalanche – I : Inondation et coulée de boue – M : Mouvement de terrain – Ms : Mouvement de terrain différentiel dû à la sécheresse (retrait-gonflement des sols argileux) - P : Chute de pierres – S : Séisme

Commune	Evénement *	Date de début	Date de fin	Date de l'arrêté	Date de publication au J.O.
ANNECY (Cran-Gevrier)	I	29/06/93	30/06/93	26/10/93	03/12/93
	S	15/07/96	23/07/96	01/10/96	17/10/96
ANNECY (Meythet)	S	15/07/96	23/07/96	01/10/96	17/10/96
ANNECY (Pringy)	I	29/06/93	30/06/93	26/10/93	03/12/93
	I	10/02/90	17/02/90	16/03/90	23/03/90
	S	15/07/96	23/07/96	01/10/96	17/10/96
ANNECY (Seynod)	I	29/06/93	30/06/93	26/10/93	03/12/93
	I	21/12/91	22/12/91	06/11/92	18/11/92
	S	15/07/96	23/07/96	01/10/96	17/10/96
	S	14/12/94	14/12/94	03/05/95	07/05/95
ANNEMASSE	I	29/06/93	30/06/93	26/10/93	03/12/93
	I	11/05/93	11/05/93	26/10/93	03/12/93
	S	15/07/96	23/07/96	01/10/96	17/10/96
ANTHY-SUR-LEMAN	I	29/06/97	29/06/97	12/03/98	28/03/98
ARACHES	I	05/06/00	05/06/00	25/10/00	15/11/00
	I	20/07/92	21/07/92	24/12/92	16/01/93
	I	10/02/90	17/02/90	16/03/90	23/03/90
	M	01/01/04	10/02/05	23/09/05	08/10/05
	S	15/07/96	23/07/96	01/10/96	17/10/96
ARBUSIGNY	I	10/02/90	17/02/90	14/05/90	24/05/90
ARCHAMPS	M	01/01/14	30/05/14	04/11/14	07/11/14
	M	01/07/99	23/03/03	26/06/03	27/06/03
	S	15/07/96	23/07/96	01/10/96	17/10/96
	S	14/12/94	14/12/94	03/05/95	07/05/95
ARENTHON	I	17/07/97	17/07/97	12/03/98	28/03/98
	S	15/07/96	23/07/96	01/10/96	17/10/96
ARGONAY	I	29/06/93	30/06/93	26/10/93	03/12/93
	I	10/02/90	17/02/90	16/03/90	23/03/90
	S	15/07/96	23/07/96	01/10/96	17/10/96
ARTHAZ-PONT-NOTRE-DAME	I	01/05/15	03/05/15	16/07/15	22/07/15
	S	15/07/96	23/07/96	01/10/96	17/10/96
AYZE	Ms	01/07/18	31/12/18	18/06/19	17/07/19
	S	15/07/96	23/07/96	01/10/96	17/10/96
BALLAISON	I	07/06/96	07/06/96	09/12/96	20/12/96
	S	15/07/96	23/07/96	01/10/96	17/10/96
LA BALME-DE-SILLINGY	S	15/07/96	23/07/96	01/10/96	17/10/96
LA BALME-DE-THUY	I	10/02/90	17/02/90	16/03/90	23/03/90
	S	14/12/94	14/12/94	03/05/95	07/05/95
BASSY	S	15/07/96	23/07/96	01/10/96	17/10/96
LA BAUME	I	10/02/90	17/02/90	16/03/90	23/03/90
BEAUMONT	S	15/07/96	23/07/96	01/10/96	17/10/96

A : Avalanche – I : Inondation et coulée de boue – M : Mouvement de terrain – Ms : Mouvement de terrain différentiel dû à la sécheresse (retrait-gonflement des sols argileux) - P : Chute de pierres – S : Séisme

Commune	Evénement *	Date de début	Date de fin	Date de l'arrêté	Date de publication au J.O.
BELLEVAUX	I	03/07/07	04/07/07	10/01/08	13/01/08
	I	09/08/99	10/08/99	29/11/99	04/12/99
	I	13/07/99	13/07/99	29/11/99	04/12/99
	I	30/06/90	01/07/90	14/01/92	05/02/92
LE BIOT	I	30/04/15	04/05/15	16/07/15	22/07/15
	I	12/02/90	17/02/90	24/07/90	15/08/90
	M	30/04/15	04/05/15	16/07/15	22/07/15
BLOYE	I	16/06/88	16/06/88	05/01/89	14/01/89
	S	15/07/96	23/07/96	01/10/96	17/10/96
	S	14/12/94	14/12/94	03/05/95	07/05/95
BLUFFY	I	01/06/92	02/06/92	04/02/93	27/02/93
	S	14/12/94	14/12/94	03/05/95	07/05/95
BOEGE	I	30/04/15	04/05/15	16/07/15	22/07/15
	I	03/07/07	04/07/07	10/01/08	13/01/08
	I	10/02/90	17/02/90	14/05/90	24/05/90
	S	15/07/96	23/07/96	01/10/96	17/10/96
BOGEVE	I	09/08/99	10/08/99	29/11/99	04/12/99
	I	30/06/90	01/07/90	14/01/92	05/02/92
	I	10/02/90	17/02/90	14/05/90	24/05/90
BONNE	I	04/07/85	04/07/85	06/11/85	28/11/85
	Ms	01/07/18	31/12/18	18/06/19	17/07/19
BONNEVAUX	I	17/07/97	17/07/97	12/03/98	28/03/98
	I	10/02/90	17/02/90	16/03/90	23/03/90
	S	15/07/96	23/07/96	01/10/96	17/10/96
BONNEVILLE	I	26/04/15	28/04/15	16/07/15	22/07/15
	M	30/04/15	04/05/15	16/07/15	22/07/15
	S	15/07/96	23/07/96	01/10/96	17/10/96
	S	14/12/94	14/12/94	03/05/95	07/05/95
BOSSEY	Ms	01/07/03	30/09/03	09/01/06	22/01/06
	S	15/07/96	23/07/96	01/10/96	17/10/96
LE BOUCHET-MONT-CHARVIN	I	03/01/18	05/01/18	31/01/18	01/02/18
	I	01/05/15	02/05/15	16/07/15	22/07/15
	I	10/02/90	17/02/90	16/03/90	23/03/90
	M	03/01/18	05/01/18	09/03/18	10/03/18
	M	01/05/15	06/05/15	16/07/15	22/07/15
	M	01/05/99	31/05/99	14/04/00	28/04/00
BOUSSY	I	03/10/93	09/10/93	08/03/94	24/03/94
	S	15/07/96	23/07/96	01/10/96	17/10/96
BURDIGNIN	I	03/07/07	04/07/07	10/01/08	13/01/08
	I	10/02/90	17/02/90	16/03/90	23/03/90
	S	15/07/96	23/07/96	01/10/96	17/10/96
CERCIER	I	10/02/90	17/02/90	16/03/90	23/03/90
	S	15/07/96	23/07/96	01/10/96	17/10/96

A : Avalanche – I : Inondation et coulée de boue – M : Mouvement de terrain – Ms : Mouvement de terrain différentiel dû à la sécheresse (retrait-gonflement des sols argileux) - P : Chute de pierres – S : Séisme

Commune	Evénement *	Date de début	Date de fin	Date de l'arrêté	Date de publication au J.O.
CERNEX	I	01/07/93	01/07/93	26/10/93	03/12/93
	I	07/06/90	08/06/90	16/10/92	17/10/92
	Ms	01/07/03	30/09/03	27/07/06	08/08/06
	S	15/07/96	23/07/96	01/10/96	17/10/96
CERVENS	S	14/12/94	14/12/94	03/05/95	07/05/95
	I	19/06/94	19/06/94	28/10/94	20/11/94
CHAINAZ-LES-FRASSES	I	20/07/92	21/07/92	24/12/92	16/01/93
CHALLONGES	I	31/05/92	01/06/92	04/02/93	27/02/93
	I	10/02/90	17/02/90	14/05/90	24/05/90
	S	15/07/96	23/07/96	08/07/97	19/07/97
CHAMPANGES	I	30/04/15	04/05/15	16/07/15	22/07/15
CHAMONIX-MONT-BLANC	A	11/02/99	11/02/99	19/03/99	03/04/99
	A	09/02/99	09/02/99	19/03/99	03/04/99
	A	20/03/88	20/03/88	02/08/88	13/08/88
	A	15/01/86	15/01/86	18/07/86	03/08/86
	A	10/02/84	10/02/84	16/07/84	10/08/84
	A	24/01/84	24/01/84	16/07/84	10/08/84
	I	05/06/15	05/06/15	18/11/15	19/11/15
	I	16/06/09	16/06/09	11/02/10	14/02/10
	I	24/07/96	25/07/96	01/10/96	17/10/96
	I	10/02/90	17/02/90	14/05/90	24/05/90
	M	16/05/83	16/05/83	20/07/83	26/07/83
	S	15/07/96	23/07/96	01/10/96	17/10/96
	S	14/12/94	14/12/94	03/05/95	07/05/95
LA CHAPELLE D'ABONDANCE	I	30/04/15	04/05/15	16/07/15	22/07/15
	I	05/06/00	05/06/00	25/10/00	15/11/00
	I	20/07/92	21/07/92	24/12/92	16/01/93
	I	10/02/90	17/02/90	14/05/90	24/05/90
	M	30/04/15	04/05/15	16/07/15	22/07/15
LA CHAPELLE-RAMBAUD	I	10/02/90	17/02/90	14/05/90	24/05/90
LA CHAPELLE-SAINT-MAURICE	I	10/02/90	17/02/90	16/03/90	23/03/90
CHAPEIRY	S	15/07/96	23/07/96	01/10/96	17/10/96
CHARVONNEX	I	01/07/93	01/07/93	26/10/93	03/12/93
	I	29/06/93	30/06/93	26/10/93	03/12/93
	I	26/06/92	27/06/92	16/10/92	17/10/92
	M	01/10/94	31/12/94	18/07/95	03/08/95
	S	15/07/96	23/07/96	01/10/96	17/10/96
CHATEL	I	30/04/15	05/05/15	16/07/15	22/07/15
	I	12/06/03	12/06/03	03/10/03	19/10/03
	I	05/06/00	05/06/00	25/10/00	15/11/00
	I	11/07/95	11/07/95	26/12/95	07/01/96
	I	20/07/92	21/07/92	24/12/92	16/01/93
	I	07/06/90	08/06/90	16/10/92	17/10/92
	I	10/02/90	17/02/90	14/05/90	24/05/90
	M	30/04/15	05/05/15	16/07/15	22/07/15

A : Avalanche – I : Inondation et coulée de boue – M : Mouvement de terrain – Ms : Mouvement de terrain différentiel dû à la sécheresse (retrait-gonflement des sols argileux) - P : Chute de pierres – S : Séisme

Commune	Evénement *	Date de début	Date de fin	Date de l'arrêté	Date de publication au J.O.
CHATILLON-SUR-CLUSES	I	29/11/96	30/11/96	08/07/97	19/07/97
	I	10/02/90	17/02/90	16/03/90	23/03/90
	M	25/04/01	31/05/01	30/04/02	05/05/02
CHAUMONT	I	31/05/18	31/05/18	04/10/18	03/11/18
	S	15/07/96	23/07/96	01/10/96	17/10/96
CHAVANOD	I	26/06/90	27/06/90	16/10/92	17/10/92
	S	15/07/96	23/07/96	01/10/96	17/10/96
CHENE-EN-SEMINE	I	31/05/92	01/06/92	04/02/93	27/02/93
CHENS-SUR-LEMAN	I	29/07/05	29/07/05	11/04/06	22/04/06
	I	18/07/05	18/07/05	11/04/06	22/04/06
	I	07/06/96	07/06/96	09/12/96	20/12/96
CHESSENAZ	S	15/07/96	23/07/96	01/10/96	17/10/96
	S	14/12/94	14/12/94	03/05/95	07/05/95
CHEVALINE	I	10/02/90	17/02/90	16/03/90	23/03/90
	S	15/07/96	23/07/96	01/10/96	17/10/96
CHEVENOZ	I	01/05/15	01/05/15	16/07/15	22/07/15
	I	11/07/95	11/07/95	26/12/95	07/01/96
	M	02/04/15	04/05/15	16/07/15	22/07/15
CHILLY	M	11/04/01	11/04/01	27/02/02	16/03/02
	S	15/07/96	23/07/96	01/10/96	17/10/96
CHOISY	S	15/07/96	23/07/96	01/10/96	17/10/96
CLARAFOND	Ms	01/07/18	31/12/18	18/06/19	17/07/19
	Ms	01/04/17	31/12/17	24/07/18	12/08/18
	Ms	01/07/03	30/09/03	09/01/06	22/01/06
CLERMONT	I	29/04/99	29/04/99	21/07/99	24/08/99
	S	15/07/96	23/07/96	01/10/96	17/10/96
LES CLEFS	I	03/01/18	03/01/18	31/01/18	01/02/18
	I	30/04/15	02/05/15	16/07/15	22/07/15
	I	31/12/93	01/01/94	06/06/94	25/06/94
	I	10/02/90	17/02/90	16/03/90	23/03/90
	M	30/04/15	04/05/15	16/07/15	22/07/15
LA CLUSAZ	I	13/01/04	13/01/04	05/03/04	20/03/04
	I	25/08/97	25/08/97	03/11/97	16/11/97
	I	10/02/90	17/02/90	16/03/90	23/03/90
	S	15/07/96	23/07/96	01/10/96	17/10/96
	S	14/12/94	14/12/94	03/05/95	07/05/95
CLUSES	I	03/01/18	05/01/18	31/01/18	01/02/18
	I	29/11/96	30/11/96	08/07/97	19/07/97
	I	10/02/90	17/02/90	14/05/90	24/05/90
	S	15/07/96	23/07/96	01/10/96	17/10/96
	S	14/12/94	14/12/94	03/05/95	07/05/95
COLLONGES-SOUS-SALEVE	S	15/07/96	23/07/96	01/10/96	17/10/96

A : Avalanche – I : Inondation et coulée de boue – M : Mouvement de terrain – Ms : Mouvement de terrain différentiel dû à la sécheresse (retrait-gonflement des sols argileux) - P : Chute de pierres – S : Séisme

Commune	Evénement *	Date de début	Date de fin	Date de l'arrêté	Date de publication au J.O.
COMBLOUX	I	13/01/04	13/01/04	21/05/04	09/06/04
	I	10/02/90	17/02/90	16/03/90	23/03/90
LES CONTAMINES-MONTJOIE	A	08/02/84	08/02/84	16/07/84	10/08/84
	I	13/07/95	14/07/95	26/12/95	07/01/96
	I	20/07/92	21/07/92	24/12/92	16/01/93
	I	13/08/90	13/08/90	25/01/91	07/02/91
	M	22/08/05	22/08/05	03/01/06	10/01/06
CONTAMINE-SARZIN	S	14/12/94	14/12/94	03/05/95	07/05/95
	I	31/05/18	31/05/18	17/09/18	20/10/18
CONTAMINE-SUR-ARVE	S	15/07/96	23/07/96	01/10/96	17/10/96
	I	01/05/15	03/05/15	16/07/15	22/07/15
COPPONEX	I	30/06/90	01/07/90	14/01/92	05/02/92
	S	15/07/96	23/07/96	08/07/97	19/07/97
	I	29/06/93	30/06/93	26/10/93	03/12/93
CORDON	I	12/02/90	17/02/90	24/07/90	15/08/90
	Ms	01/07/03	30/09/03	09/01/06	22/01/06
	S	15/07/96	23/07/96	01/10/96	17/10/96
LA COTE D'ARBROZ	I	03/01/18	05/01/18	31/01/18	01/02/18
	I	01/05/15	04/05/15	18/11/15	19/11/15
	I	13/01/04	13/01/04	21/05/04	09/06/04
	M	04/01/18	05/01/18	09/03/18	10/03/18
	S	14/12/94	14/12/94	03/05/95	07/05/95
CRANVES-SALES	I	30/04/15	04/05/15	16/07/15	22/07/15
	I	10/02/90	17/02/90	14/05/90	24/05/90
	M	30/04/15	04/05/15	16/07/15	22/07/15
CREMPIGNY-BONNEGUETE	I	01/05/15	04/05/15	16/07/15	22/07/15
CRUSEILLES	I	29/06/97	29/06/97	12/03/98	28/03/98
	S	15/07/96	23/07/96	01/10/96	17/10/96
	I	01/07/93	01/07/93	26/10/93	03/12/93
	I	29/06/93	30/06/93	26/10/93	03/12/93
	I	10/02/90	17/02/90	14/05/90	24/05/90
	S	15/07/96	23/07/96	01/10/96	17/10/96
CUSY	S	14/12/94	14/12/94	03/05/95	07/05/95
	I	20/07/92	21/07/92	24/12/92	16/01/93
	I	10/02/90	17/02/90	16/03/90	23/03/90
	I	10/10/88	10/10/88	08/01/90	07/02/90
	S	15/07/96	23/07/96	01/10/96	17/10/96
CUVAT	S	14/12/94	14/12/94	03/05/95	07/05/95
	I	01/07/93	01/07/93	26/10/93	03/12/93
	I	10/02/90	17/02/90	14/05/90	24/05/90
DEMI-QUARTIER	S	15/07/96	23/07/96	01/10/96	17/10/96
	I	13/01/04	13/01/04	21/05/04	09/06/04

A : Avalanche – I : Inondation et coulée de boue – M : Mouvement de terrain – Ms : Mouvement de terrain différentiel dû à la sécheresse (retrait-gonflement des sols argileux) - P : Chute de pierres – S : Séisme

Commune	Evénement *	Date de début	Date de fin	Date de l'arrêté	Date de publication au J.O.
DESINGY	I	06/06/15	06/06/15	18/11/15	19/11/15
	I	23/05/01	23/05/01	15/11/01	01/12/01
	I	29/04/99	29/04/99	21/07/99	24/08/99
	I	31/05/92	01/06/92	04/02/93	27/02/93
	I	10/02/90	17/02/90	14/05/90	24/05/90
	M	23/05/01	23/05/01	15/11/01	01/12/01
	S	15/07/96	23/07/96	08/07/97	19/07/97
DINGY-EN-VUACHE	I	31/05/92	01/06/92	04/02/93	27/02/93
DINGY-SAINT-CLAIR	I	20/05/07	20/05/07	22/11/07	25/11/07
	I	05/07/97	05/07/97	12/03/98	28/03/98
	I	04/07/96	06/07/96	01/10/96	17/10/96
	I	21/12/91	22/12/91	06/11/92	18/11/92
	I	10/02/90	17/02/90	14/05/90	24/05/90
	S	15/07/96	23/07/96	01/10/96	17/10/96
DOMANCY	I	21/01/18	22/01/18	26/06/18	05/07/18
	I	03/01/18	05/01/18	09/03/18	10/03/18
	I	13/01/04	13/01/04	21/05/04	09/06/04
	I	10/02/90	17/02/90	16/03/90	23/03/90
DOUSSARD	I	03/01/18	05/01/18	09/03/18	10/03/18
	I	30/04/15	02/05/15	16/07/15	22/07/15
	I	13/01/04	14/01/04	11/01/05	15/01/05
	I	10/02/90	17/02/90	16/03/90	23/03/90
	Ms	01/07/18	30/09/18	18/06/19	17/07/19
	S	15/07/96	23/07/96	01/10/96	17/10/96
DOUVAIN	I	18/07/05	18/07/05	11/04/06	22/04/06
DROISY	I	14/11/02	15/11/02	02/04/03	18/04/03
	S	15/07/96	23/07/96	01/10/96	17/10/96
DUINGT	I	29/06/93	30/06/93	26/10/93	03/12/93
	I	10/02/90	17/02/90	14/05/90	24/05/90
	S	15/07/96	23/07/96	01/10/96	17/10/96
	S	14/12/94	14/12/94	03/05/95	07/05/95
ELOISE	Ms	01/07/18	31/12/18	18/06/19	17/07/19
	Ms	01/07/03	30/09/03	27/07/06	08/08/06
ENTREMONT	I	30/04/15	02/05/15	16/07/15	22/07/15
	I	16/12/11	16/12/11	04/06/12	08/06/12
	I	31/12/93	01/01/94	06/06/94	25/06/94
	I	10/02/90	17/02/90	16/03/90	23/03/90
	I	14/07/87	14/07/87	31/07/87	15/08/87
	M	30/04/15	04/05/15	16/07/15	22/07/15
	M	04/12/92	05/12/92	23/06/93	08/07/93
	M	28/11/92	28/11/92	23/06/93	08/07/93
	P	01/05/00	15/05/00	06/11/00	22/11/00
	S	14/12/94	14/12/94	03/05/95	07/05/95

A : Avalanche – I : Inondation et coulée de boue – M : Mouvement de terrain – Ms : Mouvement de terrain différentiel dû à la sécheresse (retrait-gonflement des sols argileux) - P : Chute de pierres – S : Séisme

Commune	Evénement *	Date de début	Date de fin	Date de l'arrêté	Date de publication au J.O.
EPAGNY-METZ-TESSY (Epagny)	I	10/09/06	10/09/06	23/03/07	01/04/07
	I	28/07/90	29/07/90	25/01/91	07/02/91
	S	15/07/96	23/07/96	01/10/96	17/10/96
EPAGNY-METZ-TESSY (Metz-Tessy)	I	29/06/93	30/06/93	26/10/93	03/12/93
	I	01/06/92	02/06/92	04/02/93	27/02/93
	I	21/12/91	22/12/91	06/11/92	18/11/92
	Ms	01/07/03	30/09/03	16/06/06	14/07/06
	S	30/12/99	30/12/99	30/12/99	30/12/99
ESSERT-ROMAND	I	30/04/15	05/05/15	16/07/15	22/07/15
	I	10/02/90	17/02/90	14/05/90	24/05/90
	M	01/05/15	03/05/15	16/07/15	22/07/15
	S	15/07/96	23/07/96	01/10/96	17/10/96
ETERCY	Ms	01/07/03	30/09/03	09/01/06	22/01/06
	S	15/07/96	23/07/96	01/10/96	17/10/96
	S	14/12/94	14/12/94	03/05/95	07/05/95
ETREMBIERES	I	01/05/15	03/05/15	16/07/15	22/07/15
	I	11/05/93	11/05/93	26/10/93	03/12/93
EVIAN-LES-BAINS	I	18/07/05	18/07/05	11/04/06	22/04/06
	I	19/06/94	19/06/94	28/10/94	20/11/94
FAUCIGNY	I	30/06/90	01/07/90	14/01/92	05/02/92
	I	26/06/90	27/06/90	16/10/92	17/10/92
FAVERGES-SEYTHENEX (Faverges)	I	21/12/91	22/12/91	06/11/92	18/11/92
	I	10/02/90	17/02/90	16/03/90	23/03/90
	S	15/07/96	23/07/96	01/10/96	17/10/96
FAVERGES-SEYTHENEX (Seythenex)	I	30/04/15	02/05/15	16/07/15	22/07/15
FEIGERES	S	15/07/96	23/07/96	01/10/96	17/10/96
FETERNES	I	30/04/15	04/05/15	16/07/15	22/07/15
	I	11/07/95	11/07/95	26/12/95	07/01/96
	M	30/04/15	04/05/15	16/07/15	22/07/15
	M	15/03/01	11/04/01	29/05/01	14/06/01
FILLIERE (Aviernoz)	I	13/06/87	14/06/87	27/09/87	09/10/87
	S	15/07/96	23/07/96	01/10/96	17/10/96
	S	14/12/94	14/12/94	03/05/95	07/05/95
FILLIERE (Evires)	I	12/02/90	17/02/90	24/07/90	15/08/90
FILLIERE (Les Ollières)	I	10/09/06	10/09/06	23/03/07	01/04/07
	I	01/07/93	01/07/93	26/10/93	03/12/93
	I	29/06/93	30/06/93	26/10/93	03/12/93
	Ms	01/07/03	30/09/03	09/01/06	22/01/06
	S	15/07/96	23/07/96	01/10/96	17/10/96
	S	14/12/94	14/12/94	28/07/95	09/09/95
FILLIERE (Saint-Martin-Bellevue)	I	12/02/90	17/02/90	24/07/90	15/08/90
	S	15/07/96	23/07/96	01/10/96	17/10/96
	S	14/12/94	14/12/94	18/07/95	03/08/95

A : Avalanche – I : Inondation et coulée de boue – M : Mouvement de terrain – Ms : Mouvement de terrain différentiel dû à la sécheresse (retrait-gonflement des sols argileux) - P : Chute de pierres – S : Séisme

Commune	Evénement *	Date de début	Date de fin	Date de l'arrêté	Date de publication au J.O.
FILLIERE (Thorens-les-Glières)	I	10/09/06	10/09/06	23/03/07	01/04/07
	I	29/08/01	29/08/01	27/02/02	16/03/02
	I	13/06/87	14/06/87	27/09/87	09/10/87
	S	15/07/96	23/07/96	01/10/96	17/10/96
	S	14/12/94	14/12/94	26/12/95	07/01/96
TALLOIRES-MONTMIN (Montmin)	I	12/02/90	17/02/90	24/07/90	15/08/90
	S	15/07/96	23/07/96	01/10/96	17/10/96
TALLOIRES-MONTMIN (Talloires)	I	07/07/96	08/07/96	09/12/96	20/12/96
	I	11/07/95	11/07/95	26/12/95	07/01/96
	I	10/02/90	17/02/90	16/03/90	23/03/90
	S	15/07/96	23/07/96	01/10/96	17/10/96
	S	14/12/94	14/12/94	03/05/95	07/05/95
FILLINGES	I	03/07/07	04/07/07	10/01/08	13/01/08
	I	07/10/93	11/10/93	08/03/94	24/03/94
	I	30/06/90	01/07/90	14/01/92	05/02/92
	I	26/06/90	27/06/90	16/10/92	17/10/92
	I	04/07/85	04/07/85	06/11/85	28/11/85
	M	01/01/94	31/01/94	30/06/94	09/07/94
	Ms	01/07/03	30/09/03	30/03/06	02/04/06
	S	15/07/96	23/07/96	01/10/96	17/10/96
LA FORCLAZ	I	11/07/95	11/07/95	26/12/95	07/01/96
	I	07/06/90	08/06/90	16/10/92	17/10/92
FRANCLENS	I	31/05/92	01/06/92	04/02/93	27/02/93
	Ms	01/07/03	30/09/03	30/03/06	02/04/06
FRANGY	I	31/05/18	31/05/18	17/09/18	20/10/18
	I	10/02/90	17/02/90	14/05/90	24/05/90
	S	15/07/96	23/07/96	01/10/96	17/10/96
GAILLARD	I	01/05/15	03/05/15	16/07/15	22/07/15
	M	01/01/93	31/12/95	17/07/96	04/09/96
	S	15/07/96	23/07/96	01/10/96	17/10/96
LES GETS	I	30/04/15	05/05/15	16/07/15	22/07/15
	I	11/12/97	12/12/97	09/04/98	23/04/98
	I	11/08/97	11/08/97	03/11/97	16/11/97
	I	10/02/90	17/02/90	16/03/90	23/03/90
	M	01/05/15	03/05/15	16/07/15	22/07/15
GIEZ	I	01/05/15	02/05/15	16/07/15	22/07/15
	I	10/02/90	17/02/90	16/03/90	23/03/90
	S	15/07/96	23/07/96	01/10/96	17/10/96

A : Avalanche – I : Inondation et coulée de boue – M : Mouvement de terrain – Ms : Mouvement de terrain différentiel dû à la sécheresse (retrait-gonflement des sols argileux) - P : Chute de pierres – S : Séisme

Commune	Evénement *	Date de début	Date de fin	Date de l'arrêté	Date de publication au J.O.
LE GRAND-BORNAND	I	01/05/15	02/05/15	16/07/15	22/07/15
	I	11/12/97	12/12/97	09/04/98	23/04/98
	I	25/08/97	25/08/97	03/11/97	16/11/97
	I	11/07/95	11/07/95	03/04/96	17/04/96
	I	10/02/90	17/02/90	16/03/90	23/03/90
	I	14/07/87	14/07/87	31/07/87	15/08/87
	M	01/05/15	03/05/15	16/07/15	22/07/15
GROISY	Ms	01/07/03	30/09/03	25/08/04	26/08/04
	S	15/07/96	23/07/96	01/10/96	17/10/96
	S	14/12/94	14/12/94	03/05/95	07/05/95
	I	11/06/07	11/06/07	10/01/08	13/01/08
	I	10/09/06	10/09/06	12/06/07	14/06/07
GRUFFY	I	01/07/93	01/07/93	26/10/93	03/12/93
	I	29/06/93	30/06/93	26/10/93	03/12/93
	Ms	01/07/18	31/12/18	18/06/19	17/07/19
	S	15/07/96	23/07/96	01/10/96	17/10/96
	I	13/09/08	14/09/08	09/02/09	13/02/09
HABERE-LULLIN	I	08/06/96	08/06/96	09/12/96	20/12/96
	I	10/02/90	17/02/90	14/05/90	24/05/90
HABERE-POCHE	S	15/07/96	23/07/96	01/10/96	17/10/96
	I	03/07/07	04/07/07	10/01/08	13/01/08
HAUTEVILLE-SUR-FIER	S	15/07/96	23/07/96	01/10/96	17/10/96
	I	03/07/07	04/07/07	10/01/08	13/01/08
	I	07/06/90	08/06/90	16/10/92	17/10/92
HERY-SUR-ALBY	S	15/07/96	23/07/96	01/10/96	17/10/96
	I	14/11/02	15/11/02	02/04/03	18/04/03
	I	23/05/01	23/05/01	15/11/01	01/12/01
	I	03/10/93	09/10/93	08/03/94	24/03/94
LES HOUCHES	S	15/07/96	23/07/96	01/10/96	17/10/96
	A	09/01/18	09/01/18	26/06/18	05/07/18
	A	26/12/93	26/12/93	02/02/94	18/02/94
	A	16/04/84	16/04/84	21/09/84	18/10/84
	A	10/02/84	10/02/84	16/07/84	10/08/84
	I	24/07/96	24/07/96	09/12/96	20/12/96
JONZIER-EPAGNY	I	10/02/90	17/02/90	16/03/90	23/03/90
	I	31/05/92	01/06/92	04/02/93	27/02/93
	I	13/06/87	14/06/87	27/09/87	09/10/87
JUVIGNY	S	15/07/96	23/07/96	01/10/96	17/10/96
LARRINGES	S	15/07/96	23/07/96	01/10/96	17/10/96
	I	11/07/95	11/07/95	26/12/95	07/01/96
LATHUILLE	I	07/06/90	08/06/90	16/10/92	17/10/92
	I	10/02/90	17/02/90	16/03/90	23/03/90
	S	15/07/96	23/07/96	01/10/96	17/10/96

A : Avalanche – I : Inondation et coulée de boue – M : Mouvement de terrain – Ms : Mouvement de terrain différentiel dû à la sécheresse (retrait-gonflement des sols argileux) - P : Chute de pierres – S : Séisme

Commune	Evénement *	Date de début	Date de fin	Date de l'arrêté	Date de publication au J.O.
LESCHAUX	I	08/06/96	08/06/96	09/12/96	20/12/96
	I	10/02/90	17/02/90	16/03/90	23/03/90
	S	15/07/96	23/07/96	01/10/96	17/10/96
LOISIN	I	14/11/02	15/11/02	02/04/03	18/04/03
	I	02/07/98	02/07/98	22/10/98	13/11/98
	Ms	01/07/03	30/09/03	30/03/06	02/04/06
	S	15/07/96	23/07/96	01/10/96	17/10/96
LORNAY	S	15/07/96	23/07/96	01/10/96	17/10/96
LOVAGNY	I	21/12/91	22/12/91	06/11/92	18/11/92
	I	10/02/90	17/02/90	14/05/90	24/05/90
	S	15/07/96	23/07/96	01/10/96	17/10/96
LUCINGES	I	30/04/15	05/05/15	16/07/15	22/07/15
	I	03/07/07	04/07/07	10/01/08	13/01/08
	I	29/06/97	29/06/97	12/03/98	28/03/98
	I	04/07/85	04/07/85	06/11/85	28/11/85
	Ms	01/07/18	30/09/18	18/06/19	17/07/19
	S	15/07/96	23/07/96	01/10/96	17/10/96
LUGRIN	S	15/07/96	23/07/96	01/10/96	17/10/96
	S	14/12/94	14/12/94	03/05/95	07/05/95
LULLIN	I	04/06/18	04/06/18	17/09/18	20/10/18
	I	10/02/90	17/02/90	16/03/90	23/03/90
MAGLAND	I	05/06/07	05/06/07	10/01/08	13/01/08
	I	20/07/92	21/07/92	24/12/92	16/01/93
	I	10/02/90	17/02/90	16/03/90	23/03/90
MANIGOD	I	03/01/18	05/01/18	09/03/18	10/03/18
	I	30/04/15	02/05/15	16/07/15	22/07/15
	I	05/08/97	05/08/97	15/07/98	29/07/98
	I	31/12/93	01/01/94	06/06/94	25/06/94
	I	19/12/93	21/12/93	06/06/94	25/06/94
	I	10/02/90	17/02/90	16/03/90	23/03/90
	M	30/04/15	04/05/15	16/07/15	22/07/15
	M	26/11/92	27/11/92	23/06/93	08/07/93
	M	25/10/92	26/10/92	20/08/93	03/09/93
	S	15/07/96	23/07/96	01/10/96	17/10/96
MARCELLAZ-ALBANAIS	I	03/10/93	09/10/93	08/03/94	24/03/94
	S	15/07/96	23/07/96	01/10/96	17/10/96
MARCELLAZ-EN-FAUCIGNY	I	30/06/90	01/07/90	14/01/92	05/02/92
	I	26/06/90	27/06/90	16/10/92	17/10/92
MARGENCEL	I	29/06/97	29/06/97	12/03/98	28/03/98
	I	19/06/94	19/06/94	28/10/94	20/11/94

A : Avalanche – I : Inondation et coulée de boue – M : Mouvement de terrain – Ms : Mouvement de terrain différentiel dû à la sécheresse (retrait-gonflement des sols argileux) - P : Chute de pierres – S : Séisme

Commune	Evénement *	Date de début	Date de fin	Date de l'arrêté	Date de publication au J.O.
MARIGNIER	I	30/04/15	02/05/15	16/07/15	22/07/15
	I	10/02/90	17/02/90	16/03/90	23/03/90
	M	30/04/15	04/05/15	16/07/15	22/07/15
	S	15/07/96	23/07/96	01/10/96	17/10/96
MARIGNY-SAINT-MARCEL	S	14/12/94	14/12/94	03/05/95	07/05/95
	I	06/06/03	06/06/03	03/10/03	19/10/03
MARIN	S	15/07/96	23/07/96	01/10/96	17/10/96
	I	08/08/07	09/08/07	11/06/08	14/06/08
MARLIOZ	I	02/08/07	02/08/07	11/06/08	14/06/08
	I	31/05/18	31/05/18	17/09/18	20/10/18
MARNAZ	Ms	01/07/18	30/09/18	18/06/19	17/07/19
	S	15/07/96	23/07/96	01/10/96	17/10/96
	S	14/12/94	14/12/94	03/05/95	07/05/95
	I	08/08/99	08/08/99	29/11/99	04/12/99
MASSINGY	I	05/08/95	06/08/95	26/12/95	07/01/96
	Ms	01/07/18	31/12/18	18/06/19	17/07/19
	S	15/07/96	23/07/96	01/10/96	17/10/96
	S	14/12/94	14/12/94	03/05/95	07/05/95
MASSONGY	S	15/07/96	23/07/96	01/10/96	17/10/96
	S	14/12/94	14/12/94	03/05/95	07/05/95
MEGEVE	I	07/06/96	07/06/96	09/12/96	20/12/96
	S	15/07/96	23/07/96	01/10/96	17/10/96
	I	29/05/17	29/05/17	26/09/17	27/10/17
	I	30/04/15	02/05/15	16/07/15	22/07/15
	I	07/06/07	07/06/07	10/01/08	13/01/08
	I	12/06/07	12/06/07	10/01/08	13/01/08
	I	13/01/04	13/01/04	21/05/04	09/06/04
	I	17/07/97	17/07/97	12/03/98	28/03/98
	I	12/02/90	17/02/90	24/07/90	15/08/90
	I	04/07/83	06/07/83	15/11/83	18/11/83
	MEGEVETTE	M	30/04/15	04/05/15	16/07/15
M		13/09/97	14/09/97	12/03/98	28/03/98
S		15/07/96	23/07/96	01/10/96	17/10/96
I		01/05/15	02/05/15	16/07/15	22/07/15
I		03/07/07	04/07/07	10/01/08	13/01/08
I		09/08/99	10/08/99	29/11/99	04/12/99
I		17/07/97	17/07/97	12/03/98	28/03/98
I		30/06/90	01/07/90	14/01/92	05/02/92
MEILLERIE	I	10/02/90	17/02/90	16/03/90	23/03/90
	I	13/06/87	14/06/87	27/09/87	09/10/87
MEILLERIE	M	01/05/15	04/05/15	16/07/15	22/07/15
	S	15/07/96	23/07/96	01/10/96	17/10/96
MEILLERIE	M	11/01/95	11/01/95	03/05/95	07/05/95
	M	31/10/94	31/10/94	24/03/97	12/04/97

A : Avalanche – I : Inondation et coulée de boue – M : Mouvement de terrain – Ms : Mouvement de terrain différentiel dû à la sécheresse (retrait-gonflement des sols argileux) - P : Chute de pierres – S : Séisme

Commune	Evénement *	Date de début	Date de fin	Date de l'arrêté	Date de publication au J.O.
MENTHON-SAINT-BERNARD	I	05/06/15	05/06/15	18/11/15	19/11/15
	I	07/07/96	08/07/96	09/12/96	20/12/96
	I	04/07/96	05/07/96	09/12/96	20/12/96
	S	15/07/96	23/07/96	01/10/96	17/10/96
	P	23/06/96	23/06/96	09/12/96	20/12/96
MENTHONNEX-EN-BORNES	I	03/07/07	04/07/07	10/01/08	13/01/08
	I	19/06/94	19/06/94	28/10/94	20/11/94
	I	10/02/90	17/02/90	14/05/90	24/05/90
	S	15/07/96	23/07/96	01/10/96	17/10/96
MENTHONNEX-SOUS-CLERMONT	I	14/11/02	15/11/02	24/02/03	09/03/03
	I	29/04/99	29/04/99	21/07/99	24/08/99
	M	14/11/02	14/11/02	24/02/03	09/03/03
	S	15/07/96	23/07/96	01/10/96	17/10/96
MESIGNY	S	15/07/96	23/07/96	01/10/96	17/10/96
	S	14/12/94	14/12/94	03/05/95	07/05/95
MIEUSSY	I	03/01/18	05/01/18	31/01/18	01/02/18
	I	01/05/15	02/05/15	16/07/15	22/07/15
	I	10/02/90	17/02/90	14/05/90	24/05/90
	M	04/01/18	05/01/18	09/03/18	10/03/18
	M	01/05/15	04/05/15	16/07/15	22/07/15
MINZIER	I	31/05/92	01/06/92	04/02/93	27/02/93
	M	13/06/16	14/06/16	16/09/16	20/10/16
	Ms	01/07/18	31/12/18	18/06/19	17/07/19
MONNETIER-MORNEX	I	07/06/90	08/06/90	16/10/92	17/10/92
	S	15/07/96	23/07/96	01/10/96	17/10/96
MONTAGNY-LES-LANCHES	S	15/07/96	23/07/96	01/10/96	17/10/96
MONTRION	I	05/06/00	05/06/00	25/10/00	15/11/00
	I	29/07/00	29/07/00	14/01/92	05/02/92
MONT-SAXONNEX	I	26/04/15	28/04/15	16/07/15	22/07/15
	I	17/07/97	17/07/97	12/03/98	28/03/98
	I	10/02/90	17/02/90	14/05/90	24/05/90
MORILLON	I	24/06/94	25/06/94	28/10/94	20/11/94
	I	20/07/92	21/07/92	24/12/92	16/01/93
	I	10/02/90	17/02/90	16/03/90	23/03/90
MORZINE	I	30/04/15	04/05/15	16/07/15	22/07/15
	I	05/06/00	05/06/00	25/10/00	15/11/00
	I	10/05/99	15/05/99	29/11/99	04/12/99
	I	10/02/90	17/02/90	16/03/90	23/03/90
	I	23/08/86	23/08/86	11/12/86	09/01/87
	M	30/04/15	04/05/15	16/07/15	22/07/15
	P	13/04/13	13/04/13	10/09/13	13/09/13
MOYE	I	10/02/90	17/02/90	16/03/90	23/03/90
	S	15/07/96	23/07/96	01/10/96	17/10/96

A : Avalanche – I : Inondation et coulée de boue – M : Mouvement de terrain – Ms : Mouvement de terrain différentiel dû à la sécheresse (retrait-gonflement des sols argileux) - P : Chute de pierres – S : Séisme

Commune	Evénement *	Date de début	Date de fin	Date de l'arrêté	Date de publication au J.O.
LA MURAZ	I	17/06/08	17/06/08	13/03/09	18/03/09
	S	14/12/94	14/12/94	03/05/95	07/05/95
MURES	S	15/07/96	23/07/96	01/10/96	17/10/96
	S	14/12/94	14/12/94	03/05/95	07/05/95
MUSIEGES	I	31/05/18	31/05/18	17/09/18	20/10/18
NANCY-SUR-CLUSES	I	10/02/90	17/02/90	14/05/90	24/05/90
	M	01/05/15	04/05/15	16/07/15	22/07/15
NAVES-PARMELAN	I	13/06/87	14/06/87	27/09/87	09/10/87
	Ms	01/07/18	31/12/18	18/06/19	17/07/19
	S	15/07/96	23/07/96	01/10/96	17/10/96
NEUVECELLE	I	18/07/05	18/07/05	11/04/06	22/04/06
NEYDENS	I	29/06/93	30/06/93	26/10/93	03/12/93
	Ms	01/07/18	31/12/18	18/06/19	17/07/19
	S	15/07/96	23/07/96	01/10/96	17/10/96
NONGLARD	I	03/10/93	09/10/93	08/03/94	24/03/94
	I	09/09/93	10/09/93	08/03/94	24/03/94
	I	28/07/90	29/07/90	25/01/91	07/02/91
	S	15/07/96	23/07/96	01/10/96	17/10/96
NOVEL	I	03/07/07	04/07/07	10/01/08	13/01/08
ONNION	A	22/02/99	22/02/99	19/05/99	05/06/99
	I	09/08/99	10/08/99	29/11/99	04/12/99
	I	30/06/90	01/07/90	14/01/92	05/02/92
	I	13/06/87	14/06/87	27/09/87	09/10/87
	S	15/07/96	23/07/96	01/10/96	17/10/96
ORCIER	I	04/06/18	04/06/18	17/09/18	20/10/18
PASSY	A	06/12/08	06/12/08	17/04/09	22/04/09
	I	15/06/19	15/06/19	21/06/19	22/06/19
	I	21/01/18	22/01/18	26/06/18	05/07/18
	I	03/01/18	05/01/18	31/01/18	01/02/18
	I	30/04/15	04/05/15	16/07/15	22/07/15
	I	20/07/92	21/07/92	24/12/92	16/01/93
	I	10/02/90	17/02/90	14/05/90	24/05/90
	I	24/07/89	24/07/89	05/12/89	13/12/89
	M	21/01/18	23/01/18	26/06/18	05/07/18
	M	04/01/18	05/01/18	09/03/18	10/03/18
PEILLONNEX	I	01/05/15	04/05/15	16/07/15	22/07/15
	I	30/06/90	01/07/90	14/01/92	05/02/92
	I	07/06/90	08/06/90	16/10/92	17/10/92
	I	10/02/90	17/02/90	16/03/90	23/03/90
	I	13/06/87	14/06/87	27/09/87	09/10/87
	S	15/07/96	23/07/96	01/10/96	17/10/96
PERRIGNIER	I	03/05/15	04/05/15	16/07/15	22/07/15

A : Avalanche – I : Inondation et coulée de boue – M : Mouvement de terrain – Ms : Mouvement de terrain différentiel dû à la sécheresse (retrait-gonflement des sols argileux) - P : Chute de pierres – S : Séisme

Commune	Evénement *	Date de début	Date de fin	Date de l'arrêté	Date de publication au J.O.
PERS-JUSSY	I	11/12/17	11/12/17	26/03/18	02/05/18
	M	12/03/17	11/09/18	20/05/19	22/06/19
	M	11/12/17	11/12/17	26/03/18	02/05/18
	M	01/02/12	18/04/13	29/07/13	02/08/13
	S	15/07/96	23/07/96	01/10/96	17/10/96
LE PETIT-BORNAND	S	14/12/94	14/12/94	03/05/95	07/05/95
	I	10/02/90	17/02/90	16/03/90	23/03/90
LE PETIT-BORNAND	I	14/07/87	14/07/87	31/07/87	15/08/87
	M	02/03/95	02/03/95	26/12/95	07/01/96
	M	31/01/95	31/01/95	03/05/95	07/05/95
POISY	I	28/07/90	29/07/90	25/01/91	07/02/91
	S	15/07/96	23/07/96	01/10/96	17/10/96
	S	14/12/94	14/12/94	03/05/95	07/05/95
PRAZ-SUR-ARLY	I	30/04/15	02/05/15	16/07/15	22/07/15
	I	13/01/04	13/01/04	21/05/04	09/06/04
	I	04/06/00	04/06/00	12/02/01	23/02/01
	I	10/02/90	17/02/90	14/05/90	24/05/90
	M	30/04/15	04/05/15	16/07/15	22/07/15
	M	13/01/04	13/01/04	21/05/04	09/06/04
PRESILLY	S	14/12/94	14/12/94	03/05/95	07/05/95
PUBLIER	I	18/07/05	18/07/05	11/04/06	22/04/06
	S	14/12/94	14/12/94	03/05/95	07/05/95
QUINTAL	S	15/07/96	23/07/96	01/10/96	17/10/96
REIGNIER-ESERY	I	01/08/18	01/08/18	20/05/19	22/06/19
	I	01/05/15	03/05/15	16/07/15	22/07/15
	I	24/12/93	24/12/93	06/06/94	25/06/94
	S	15/07/96	23/07/96	01/10/96	17/10/96
LA RIVIERE-ENVERSE	I	03/01/18	05/01/18	09/03/18	10/03/18
	I	20/07/92	21/07/92	24/12/92	16/01/93
	I	10/02/90	17/02/90	16/03/90	23/03/90
LA ROCHE-SUR-FORON	I	26/04/15	28/04/15	16/07/15	22/07/15
	I	13/06/87	14/06/87	27/09/87	09/10/87
	M	30/04/15	04/05/15	16/07/15	22/07/15
	S	15/07/96	23/07/96	01/10/96	17/10/96
LE REPOSOIR	S	14/12/94	14/12/94	03/05/95	07/05/95
	I	26/04/15	01/05/15	16/07/15	22/07/15
LE REPOSOIR	M	03/01/18	05/01/18	17/04/18	30/05/18
	M	01/05/15	04/05/15	16/07/15	22/07/15

A : Avalanche – I : Inondation et coulée de boue – M : Mouvement de terrain – Ms : Mouvement de terrain différentiel dû à la sécheresse (retrait-gonflement des sols argileux) - P : Chute de pierres – S : Séisme

Commune	Evénement *	Date de début	Date de fin	Date de l'arrêté	Date de publication au J.O.
RUMILLY	I	24/08/09	25/08/09	11/02/10	14/02/10
	I	14/11/02	15/11/02	24/02/03	09/03/03
	I	03/10/93	09/10/93	08/03/94	24/03/94
	I	10/02/90	17/02/90	14/05/90	24/05/90
	M	06/09/08	06/09/08	09/02/09	13/02/09
	S	15/07/96	23/07/96	01/10/96	17/10/96
	S	14/12/94	14/12/94	03/05/95	07/05/95
SAINT-ANDRE-DE-BOEGE	M	01/01/93	31/12/95	17/07/96	04/09/96
	S	15/07/96	23/07/96	01/10/96	17/10/96
SAINT-BLAISE	I	29/06/93	30/06/93	26/10/93	03/12/93
	S	15/07/96	23/07/96	01/10/96	17/10/96
	S	14/12/94	14/12/94	03/05/95	07/05/95
SAINT-CERGUES	I	04/05/15	04/05/15	16/07/15	22/07/15
	I	03/07/07	04/07/07	10/01/08	13/01/08
	I	29/06/97	29/06/97	12/03/98	28/03/98
	I	30/06/90	01/07/90	14/01/92	05/02/92
	I	26/06/90	27/06/90	16/10/92	17/10/92
	I	04/07/85	04/07/85	06/11/85	28/11/85
SAINT-EUSEBE	S	15/07/96	23/07/96	01/10/96	17/10/96
	S	14/12/94	14/12/94	03/05/95	07/05/95
SAINT-EUSTACHE	I	19/08/96	19/08/96	09/12/96	20/12/96
	I	21/12/91	22/12/91	06/11/92	18/11/92
	S	15/07/96	23/07/96	01/10/96	17/10/96
SAINT-FELIX	I	29/06/93	30/06/93	26/10/93	03/12/93
	I	09/06/13	09/06/13	10/09/13	13/09/13
	S	15/07/96	23/07/96	01/10/96	17/10/96
SAINT-FERREOL	I	03/01/18	05/01/18	09/03/18	10/03/18
	I	10/02/90	17/02/90	16/03/90	23/03/90
	M	04/01/18	05/01/18	09/03/18	10/03/18
	M	20/11/92	21/11/92	23/06/93	08/07/93
	S	15/07/96	23/07/96	01/10/96	17/10/96
	S	15/07/96	23/07/96	01/10/96	17/10/96
SAINT-GERVAIS-LES-BAINS	A	08/02/84	08/02/84	16/07/84	10/08/84
	I	24/05/07	24/05/07	22/11/07	25/11/07
	I	12/06/03	12/06/03	03/10/03	19/10/03
	I	05/06/00	05/06/00	25/10/00	15/11/00
	I	10/02/90	17/02/90	16/03/90	23/03/90
	M	22/03/01	22/03/01	29/08/01	26/09/01
	M	13/03/01	13/03/01	29/08/01	26/09/01
	M	01/05/99	31/05/99	28/01/00	11/02/00
	M	06/12/92	06/12/92	28/09/93	10/10/93
	M	26/11/92	27/11/92	28/09/93	10/10/93
M	29/10/92	29/10/92	23/06/93	08/07/93	
	S	15/07/96	23/07/96	01/10/96	17/10/96

A : Avalanche – I : Inondation et coulée de boue – M : Mouvement de terrain – Ms : Mouvement de terrain différentiel dû à la sécheresse (retrait-gonflement des sols argileux) - P : Chute de pierres – S : Séisme

Commune	Evénement *	Date de début	Date de fin	Date de l'arrêté	Date de publication au J.O.
SAINT-GINGOLPH	I	30/04/15	04/05/15	16/07/15	22/07/15
	I	07/06/90	08/06/90	16/10/92	17/10/92
	M	04/07/07	06/07/07	22/11/07	25/11/07
SAINT-JEAN-D'AULPS	M	01/06/95	01/06/95	18/08/95	08/09/95
	I	01/05/15	05/05/15	16/07/15	22/07/15
	I	03/07/07	04/07/07	10/01/08	13/01/08
	I	20/07/92	21/07/92	24/12/92	16/01/93
SAINT-JEAN-DE-SIXT	I	10/02/90	17/02/90	16/03/90	23/03/90
	I	01/05/15	04/05/15	16/07/15	22/07/15
	S	15/07/96	23/07/96	01/10/96	17/10/96
	S	14/12/94	14/12/94	03/05/95	07/05/95
SAINT-JEAN-DE-THOLOME	I	25/08/97	25/08/97	03/11/97	16/11/97
	I	14/07/87	14/07/87	31/07/87	15/08/87
SAINT-JEAN-DE-THOLOME	S	15/07/96	23/07/96	01/10/96	17/10/96
	S	14/12/94	14/12/94	03/05/95	07/05/95
	I	10/02/90	17/02/90	16/03/90	23/03/90
	I	13/06/87	14/06/87	02/12/87	16/01/88
	I	30/04/15	02/05/15	16/07/15	22/07/15
SAINT-JEOIRE-EN-FAUCIGNY	I	09/08/99	10/08/99	29/11/99	04/12/99
	I	10/02/90	17/02/90	16/03/90	23/03/90
	I	13/06/87	14/06/87	27/09/87	09/10/87
	S	15/07/96	23/07/96	01/10/96	17/10/96
	S	14/12/94	14/12/94	03/05/95	07/05/95
	I	11/06/07	11/06/07	31/03/08	04/04/08
SAINT-JORIOZ	I	11/07/95	11/07/95	26/12/95	07/01/96
	I	31/12/93	01/01/94	06/06/94	25/06/94
	I	12/07/90	17/02/90	24/07/90	25/08/90
	M	26/02/95	26/02/95	18/07/95	03/08/95
	S	15/07/96	23/07/96	01/10/96	17/10/96
	S	14/12/94	14/12/94	03/05/95	07/05/95
SAINT-JULIEN-EN-GNEVOIS	I	06/09/08	06/09/08	17/04/09	22/04/09
	S	15/07/96	23/07/96	01/10/96	17/10/96
SAINT-LAURENT	I	10/02/90	17/02/90	16/03/90	23/03/90S
	S	14/12/94	14/12/94	03/05/95	07/05/95
SAINT-PAUL-EN-CHABLAIS	I	03/05/15	04/05/15	16/07/15	22/07/15
	I	13/09/08	14/09/08	13/03/09	18/03/09
	I	11/07/95	11/07/95	26/12/95	07/01/96
SAINT-PIERRE-EN-FAUCIGNY	I	10/02/90	17/02/90	16/03/90	23/03/90
	I	14/07/87	14/07/87	31/07/87	15/08/87
	S	15/07/96	23/07/96	01/10/96	17/10/96
SAINT-PIERRE-EN-FAUCIGNY	S	14/12/94	14/12/94	03/05/95	07/05/95
	I	03/01/18	05/01/18	09/03/18	10/03/18
	I	05/06/00	05/06/00	25/10/00	15/11/00
SAINT-SIGISMOND	M	01/10/14	03/04/15	18/11/15	19/11/15
	S	14/12/94	14/12/94	03/05/95	07/05/95
SAINT-SIXT	S	14/12/94	14/12/94	03/05/95	07/05/95
SAINT-SYLVESTRE	S	15/07/96	23/07/96	01/10/96	17/10/96

A : Avalanche – I : Inondation et coulée de boue – M : Mouvement de terrain – Ms : Mouvement de terrain différentiel dû à la sécheresse (retrait-gonflement des sols argileux) - P : Chute de pierres – S : Séisme

Commune	Evénement *	Date de début	Date de fin	Date de l'arrêté	Date de publication au J.O.
SALES	I	03/10/93	09/10/93	08/03/94	24/03/94
	S	15/07/96	23/07/96	01/10/96	17/10/96
SALLANCHES	I	03/01/18	05/01/18	31/01/18	01/02/18
	I	30/04/15	04/05/15	16/07/15	22/07/15
	I	13/01/04	14/01/04	11/01/05	15/01/05
	I	17/07/97	17/07/97	12/03/98	28/03/98
	I	10/02/90	17/02/90	14/05/90	24/05/90
	M	20/01/18	22/01/18	26/06/18	05/07/18
	M	04/01/18	05/01/18	09/03/18	10/03/18
	M	30/04/15	04/05/15	16/07/15	22/07/15
	M	23/01/09	23/01/09	20/07/09	23/07/09
	S	15/07/96	23/07/96	01/10/96	17/10/96
SALLENOVES	S	15/07/96	23/07/96	01/10/96	17/10/96
	S	14/12/94	14/12/94	03/05/95	07/05/95
SAMOENS	A	09/02/99	09/02/99	19/05/99	05/06/99
	I	03/01/18	05/01/18	31/01/18	01/02/18
	I	10/05/97	10/05/97	17/12/97	30/12/97
	I	24/06/97	25/06/94	28/10/94	20/11/94
	I	20/07/92	21/07/92	24/12/92	16/01/93
	I	10/02/90	17/02/90	16/03/90	23/03/90
LE SAPPEY	M	18/01/94	15/03/94	30/06/94	09/07/94
	I	19/06/94	19/06/94	28/10/94	20/11/94
SAVIGNY	I	31/05/92	01/06/92	04/02/93	27/02/93
	I	10/02/90	17/02/90	14/05/90	24/05/90
	S	15/07/96	23/07/96	01/10/96	17/10/96
SAXEL	I	08/06/18	08/06/18	17/09/18	20/10/18
	I	03/07/07	04/07/07	10/01/08	13/01/08
	I	07/06/90	08/06/90	16/10/92	17/10/92
	S	15/07/96	23/07/96	01/10/96	17/10/96
SCIENTRIER	S	15/07/96	23/07/96	01/10/96	17/10/96
SCIEZ	M	08/01/93	18/01/93	23/06/93	08/07/93
	S	15/07/96	23/07/96	01/10/96	17/10/96
SCIONZIER	I	26/04/15	01/05/15	16/07/15	22/07/15
	I	01/07/08	01/07/08	17/04/09	22/04/09
	I	05/08/95	06/08/95	26/12/95	07/01/96
	I	10/02/90	17/02/90	14/05/90	24/05/90
	S	15/07/96	23/07/96	01/10/96	17/10/96
	S	14/12/94	14/12/94	03/05/95	07/05/95
SERRAVAL	I	03/01/18	05/01/18	31/01/18	01/02/18
	I	10/02/90	17/02/90	16/03/90	23/03/90
	M	04/01/18	05/01/18	09/03/18	10/03/18

A : Avalanche – I : Inondation et coulée de boue – M : Mouvement de terrain – Ms : Mouvement de terrain différentiel dû à la sécheresse (retrait-gonflement des sols argileux) - P : Chute de pierres – S : Séisme

Commune	Evénement *	Date de début	Date de fin	Date de l'arrêté	Date de publication au J.O.
SERVOZ	I	03/01/18	03/01/18	03/01/18	03/01/18
	I	30/04/15	04/05/15	16/07/15	22/07/15
	I	24/07/96	24/07/96	09/12/96	20/12/96
	I	10/02/90	17/02/90	16/03/90	23/03/90
SEVRIER	I	03/01/18	05/01/18	09/03/18	10/03/18
	I	11/06/07	11/06/07	31/03/08	04/04/08
	I	20/05/07	20/05/07	31/03/08	04/04/08
	I	29/06/93	30/06/93	26/10/93	03/12/93
	I	10/02/90	17/02/90	16/03/90	23/03/90
S	15/07/96	23/07/96	01/10/96	17/10/96	
SEYSSEL	I	29/05/03	29/05/03	03/10/03	19/10/03
	I	29/04/99	29/04/99	21/07/99	24/08/99
	I	10/02/90	17/02/90	14/05/90	24/05/90
	I	23/08/83	23/08/83	15/11/83	18/11/83
	M	05/12/92	06/12/92	23/06/93	08/07/93
S	15/07/96	23/07/96	01/10/96	17/10/96	
SEYTRoux	I	03/07/07	04/07/07	10/01/08	13/01/08
	I	10/02/90	17/02/90	16/03/90	23/03/90
SILLINGY	I	23/05/01	23/05/01	15/11/01	01/12/01
	I	28/07/90	29/07/90	25/01/91	07/02/91
	I	10/02/90	17/02/90	16/03/90	23/03/90
	M	23/05/01	23/05/01	15/11/01	01/12/01
	M	16/01/95	16/01/95	03/05/95	07/05/95
S	15/07/96	23/07/96	01/10/96	17/10/96	
S	14/12/94	14/12/94	03/05/95	07/05/95	
SIXT-FER-A-CHEVAL	A	09/02/99	10/02/99	22/06/99	14/07/99
	A	08/02/84	09/02/84	16/07/84	10/08/84
	I	20/07/07	20/07/07	22/11/07	25/11/07
	I	20/07/92	21/07/92	24/12/92	16/01/93
	I	12/02/90	17/02/90	24/07/90	15/08/90
M	19/05/03	16/08/03	03/10/03	19/10/03	
S	15/07/96	23/07/96	01/10/96	17/10/96	
TANINGES	I	15/06/19	15/06/19	21/06/19	22/06/19
	I	03/01/18	05/01/18	31/01/18	01/02/18
	I	01/05/15	02/05/15	16/07/15	22/07/15
	I	05/06/00	05/06/00	25/10/00	15/11/00
	I	11/12/97	12/12/97	09/04/98	23/04/98
	I	24/06/94	25/06/94	28/10/94	20/11/94
	I	10/02/90	17/02/90	16/03/90	23/03/90
	I	04/07/85	04/07/85	06/11/85	28/11/85
	M	04/01/18	05/01/18	09/03/18	10/03/18
S	15/07/96	23/07/96	01/10/96	17/10/96	
THYEZ	I	10/02/90	17/02/90	16/03/90	23/03/90
	S	15/07/96	23/07/96	01/10/96	17/10/96
	S	14/12/94	14/12/94	03/05/95	07/05/95
THOLLON-LES-MEMISES	I	07/06/90	08/06/90	16/10/92	17/10/92

A : Avalanche – I : Inondation et coulée de boue – M : Mouvement de terrain – Ms : Mouvement de terrain différentiel dû à la sécheresse (retrait-gonflement des sols argileux) - P : Chute de pierres – S : Séisme

Commune	Evénement *	Date de début	Date de fin	Date de l'arrêté	Date de publication au J.O.
THONES	A	30/12/17	31/12/17	09/03/18	10/03/18
	I	03/01/18	05/01/18	09/03/18	10/03/18
	I	30/04/15	30/04/15	16/07/15	22/07/15
	I	08/09/14	08/09/14	04/11/14	07/11/14
	I	10/02/90	17/02/90	14/05/90	24/05/90
	M	01/03/95	01/03/95	03/05/95	07/05/95
THONON-LES-BAINS	S	15/07/96	23/07/96	01/10/96	17/10/96
	S	14/12/94	14/12/94	03/05/95	07/05/95
THONON-LES-BAINS	I	29/07/05	29/07/05	11/04/06	22/04/06
	I	18/07/05	18/07/05	11/04/06	22/04/06
	I	29/06/97	29/06/97	12/03/98	28/03/98
THUSY	S	15/07/96	23/07/96	01/10/96	17/10/96
THYEZ	I	03/01/18	05/01/18	09/03/18	10/03/18
LA TOUR	I	10/02/90	17/02/90	14/05/90	24/05/90
	I	13/06/87	14/06/87	27/09/87	09/10/87
	S	15/07/96	23/07/96	01/10/96	17/10/96
USINENS	I	23/05/01	23/05/01	15/11/01	01/12/01
	I	31/05/92	01/06/92	04/02/93	27/02/93
	M	23/05/01	23/05/01	15/11/01	01/12/01
VACHERESSE	I	30/04/15	04/05/15	16/07/15	22/07/15
	I	21/08/05	22/08/05	05/05/06	14/05/06
	M	30/04/15	04/05/15	16/07/15	22/07/15
VAILLY	I	10/02/90	17/02/90	16/03/90	23/03/90
	Ms	01/07/03	30/09/03	11/01/05	01/02/05
VAL DE CHAISE (Cons-Sainte-Colombe)	I	03/01/18	03/01/18	03/01/18	03/01/18
VAL DE CHAISE (Marlens)	I	06/07/91	06/07/91	31/07/92	18/08/92
	I	10/02/90	17/02/90	14/05/90	24/05/90
VAL DE FIER	I	16/06/88	16/06/88	05/01/89	14/01/89
	S	15/07/96	23/07/96	01/10/96	17/10/96
VALLEIRY	S	15/07/96	23/07/96	01/10/96	17/10/96
VALLIERES	I	23/05/01	23/05/01	15/11/01	01/12/01
	I	03/10/93	09/10/93	08/03/94	24/03/94
	S	15/07/96	23/07/96	01/10/96	17/10/96
VALLORCINE	I	10/02/90	17/02/90	14/05/90	24/05/90
VANZY	I	31/05/92	01/06/92	04/02/93	27/02/93
	S	15/07/96	23/07/96	01/10/96	17/10/96
VAULX	S	15/07/96	23/07/96	01/10/96	17/10/96

A : Avalanche – I : Inondation et coulée de boue – M : Mouvement de terrain – Ms : Mouvement de terrain différentiel dû à la sécheresse (retrait-gonflement des sols argileux) - P : Chute de pierres – S : Séisme

Commune	Evénement *	Date de début	Date de fin	Date de l'arrêté	Date de publication au J.O.
VEIGY-FONCENEX	I	18/07/05	18/07/05	11/04/06	22/04/06
	I	14/11/02	15/11/02	24/02/03	09/03/03
	I	26/11/90	27/06/90	16/10/92	17/10/92
	Ms	01/07/18	31/12/18	18/06/19	17/07/19
	S	15/07/96	23/07/96	01/10/96	17/10/96
VERCHAIX	I	03/01/18	05/01/18	31/01/18	03/01/18
	I	01/05/15	04/05/15	16/07/15	22/07/15
	I	10/02/90	17/02/90	14/05/90	24/05/90
	M	04/01/18	05/01/18	09/03/18	10/03/18
	M	01/05/15	04/05/15	16/07/15	22/07/15
VERS	S	15/07/96	23/07/96	01/10/96	17/10/96
VERSONNEX	S	15/07/96	23/07/96	01/10/96	17/10/96
VETRAZ-MONTHOUX	I	04/06/16	04/06/16	16/09/16	20/10/16
	I	30/06/90	01/07/90	14/01/92	05/02/92
	S	15/07/96	23/07/96	01/10/96	17/10/96
VEYRIER-DU-LAC	I	20/05/07	20/05/07	22/11/07	25/11/07
	I	04/07/96	05/07/96	09/12/96	20/12/96
	I	01/06/92	02/06/92	04/02/93	27/02/93
	I	10/02/90	17/02/90	16/03/90	23/03/90
	M	20/01/09	20/01/09	25/06/09	01/07/09
	S	15/07/96	23/07/96	01/10/96	17/10/96
	S	14/12/94	14/12/94	03/05/95	07/05/95
LES VILLARDS-SUR-THONES	I	10/02/90	17/02/90	14/05/90	24/05/90
	M	08/11/13	08/11/13	27/02/14	01/03/14
	S	15/07/96	23/07/96	01/10/96	17/10/96
	S	14/12/94	14/12/94	03/05/95	07/05/95
VILLAZ	I	12/02/90	17/02/90	24/07/90	15/08/90
	I	13/06/87	14/06/87	27/09/87	09/10/87
	S	15/07/96	23/07/96	01/10/96	17/10/96
	S	14/12/94	14/12/94	03/05/95	07/05/95
VILLE-EN-SALLAZ	I	13/06/87	14/06/87	27/09/87	09/10/87
VILLE-LA-GRAND	I	29/06/93	30/06/93	26/10/93	03/12/93
	S	15/07/96	23/07/96	01/10/96	17/10/96
	S	14/12/94	14/12/94	03/05/95	07/05/95
VILLY-LE-BOUVERET	I	19/06/94	19/06/94	28/10/94	20/11/94
	I	10/02/90	17/02/90	16/03/90	23/03/90
	S	15/07/96	23/07/96	01/10/96	17/10/96
VILLY-LE-PELLOUX	S	15/07/96	23/07/96	01/10/96	17/10/96
VINZIER	I	11/07/95	11/07/95	26/12/95	07/01/96
	I	07/06/90	08/06/90	16/10/92	17/10/92
	M	19/03/01	10/04/01	03/12/01	19/12/01
VIRY	I	10/02/90	17/02/90	14/05/90	24/05/90

A : Avalanche – I : Inondation et coulée de boue – M : Mouvement de terrain – Ms : Mouvement de terrain différentiel dû à la sécheresse (retrait-gonflement des sols argileux) - P : Chute de pierres – S : Séisme

Commune	Evénement *	Date de début	Date de fin	Date de l'arrêté	Date de publication au J.O.
VIUZ-LA-CHIESAZ	I	13/09/08	14/09/08	09/02/09	13/02/09
	S	15/07/96	23/07/96	01/10/96	17/10/96
VIUZ-EN-SALLAZ	I	30/06/90	01/07/90	14/01/92	05/02/92
	I	10/02/90	17/02/90	14/05/90	24/05/90
	S	15/07/96	23/07/96	01/10/96	17/10/96
VOUGY	I	11/12/17	11/12/17	26/03/18	02/05/18
	S	15/07/96	23/07/96	01/10/96	17/10/96
VOVRAY-EN-BORNES	I	19/06/94	19/06/94	28/10/94	20/11/94
	I	01/07/93	01/07/93	26/10/93	03/12/93
	I	10/02/90	17/02/90	14/05/90	24/05/90
VULBENS	I	31/05/92	01/06/92	04/02/93	27/02/93
	S	15/07/96	23/07/96	01/10/96	17/10/96

A : Avalanche – I : Inondation et coulée de boue – M : Mouvement de terrain – Ms : Mouvement de terrain différentiel dû à la sécheresse (retrait-gonflement des sols argileux) - P : Chute de pierres – S : Séisme

74_DDT_Direction départementale des territoires de
Haute-Savoie

74-2019-09-05-006

Arrêté n°DDT-2019-1359 relatif à l'obligation d'annexer
un état des risques naturels, miniers et technologiques lors
de toute transaction concernant les biens immobiliers situés
sur la commune des Clefs

PRÉFET DE LA HAUTE-SAVOIE

Direction départementale
des territoires
Service aménagement, risques
Cellule prévention des risques
Affaire suivie par David De Luca
tél. : 04 50 33 79 34
david.de-luca@haute-savoie.gouv.fr

Annecy, le 5 septembre 2019

LE PRÉFET DE LA HAUTE-SAVOIE
Officier de la Légion d'honneur
Officier de l'ordre national du Mérite

Arrêté n°DDT-2019-1359

relatif à l'obligation d'annexer un état des risques naturels, miniers et technologiques lors de toute transaction concernant les biens immobiliers situés sur la commune des Clefs

VU le code de l'environnement, notamment les articles L. 125-5 et R. 125-23 à R. 125-27 ;

VU le décret n° 2004-374 du 29 avril 2004 modifié, relatif aux pouvoirs des préfets, à l'organisation et à l'action des services de l'État dans les régions et départements ;

VU le décret du 3 novembre 2016 portant nomination de M. Pierre LAMBERT, préfet, en qualité de préfet de la Haute-Savoie ;

VU l'arrêté préfectoral n°PREF/DRHB/BOA/2018-033 du 21 novembre 2018 de délégation de signature à M. Francis CHARPENTIER, directeur départemental des territoires de la Haute-Savoie ;

VU l'arrêté préfectoral n° 2006-83 du 9 février 2006, mis à jour le 4 avril 2019, fixant la liste des communes concernées par l'obligation d'information des acquéreurs et des locataires de biens immobiliers sur les risques naturels et technologiques majeurs ;

VU l'arrêté préfectoral n° DDT-2019-1091 du 5 juillet 2019 d'approbation du plan de prévention des risques naturels de la commune des Clefs ;

ARRETE

Article 1 : Les éléments nécessaires à l'élaboration de l'état des risques pour l'information des acquéreurs et des locataires de biens immobiliers sur les risques naturels, miniers et technologiques majeurs situés dans la commune des Clefs sont consignés dans un dossier communal d'information consultable en mairie, préfecture et sous-préfecture.

Ce dossier comprend :

- la mention des risques naturels pris en compte dans le PPR,
- la cartographie des zones réglementées,
- le règlement,
- la zone de sismicité attachée à la commune,
- la zone à potentiel radon attachée à la commune
- les événements ayant donné lieu à la reconnaissance de l'état de catastrophe naturelle.

Article 2 : Une copie du présent arrêté est adressée en mairie et à la chambre départementale des notaires.

Le présent arrêté sera affiché pendant un mois en mairie et publié au recueil des actes administratifs de la préfecture de la Haute-Savoie.

Article 3 : La liste des communes, les dossiers communaux d'information, la liste des arrêtés de reconnaissance de l'état de catastrophe naturelle ou technologique sont mis à jour à chaque arrêté modifiant la situation d'une ou de plusieurs communes au regard des conditions mentionnées à l'article R125-25 du code de l'environnement.

Article 4 : M. le directeur départemental des territoires de la Haute-Savoie, M. le maire des Clefs, sont chargés, chacun en ce qui le concerne, de l'exécution du présent arrêté.

Pour le préfet et par délégation,
le directeur départemental des territoires,



74_DDT_Direction départementale des territoires de
Haute-Savoie

74-2019-09-05-007

Arrêté n°DDT-2019-1360 relatif à l'obligation d'annexer
un état des risques naturels, miniers et technologiques lors
de toute transaction concernant les biens immobiliers situés
sur la commune de Bellevaux

PRÉFET DE LA HAUTE-SAVOIE

Direction départementale
des territoires

Service aménagement, risques
Cellule prévention des risques

Affaire suivie par David De Luca
tél. : 04 50 33 79 34
david.de-luca@haute-savoie.gouv.fr

Annecy, le 5 septembre 2019

LE PRÉFET DE LA HAUTE-SAVOIE
Officier de la Légion d'honneur
Officier de l'ordre national du Mérite

Arrêté n°DDT-2019-1360

relatif à l'obligation d'annexer un état des risques naturels, miniers et technologiques lors de toute transaction concernant les biens immobiliers situés sur la commune de Bellevaux

VU le code de l'environnement, notamment les articles L. 125-5 et R. 125-23 à R. 125-27 ;

VU le décret n° 2004-374 du 29 avril 2004 modifié, relatif aux pouvoirs des préfets, à l'organisation et à l'action des services de l'État dans les régions et départements ;

VU le décret du 3 novembre 2016 portant nomination de M. Pierre LAMBERT, préfet, en qualité de préfet de la Haute-Savoie ;

VU l'arrêté préfectoral n°PREF/DRHB/BOA/2018-033 du 21 novembre 2018 de délégation de signature à M. Francis CHARPENTIER, directeur départemental des territoires de la Haute-Savoie ;

VU l'arrêté préfectoral n° 2006-83 du 9 février 2006, mis à jour le 4 avril 2019, fixant la liste des communes concernées par l'obligation d'information des acquéreurs et des locataires de biens immobiliers sur les risques naturels et technologiques majeurs ;

VU l'arrêté préfectoral n° DDT-2019-1018 du 20 juin 2019 d'approbation du plan de prévention des risques naturels de la commune de Bellevaux ;

ARRETE

Article 1 : Les éléments nécessaires à l'élaboration de l'état des risques pour l'information des acquéreurs et des locataires de biens immobiliers sur les risques naturels, miniers et technologiques majeurs situés dans la commune de Bellevaux sont consignés dans un dossier communal d'information consultable en mairie, préfecture et sous-préfecture.

Ce dossier comprend :

- la mention des risques naturels pris en compte dans le PPR,
- la cartographie des zones réglementées,
- le règlement,
- la zone de sismicité attachée à la commune,
- la zone à potentiel radon attachée à la commune
- les événements ayant donné lieu à la reconnaissance de l'état de catastrophe naturelle.

Article 2 : Une copie du présent arrêté est adressée en mairie et à la chambre départementale des notaires.

Le présent arrêté sera affiché pendant un mois en mairie et publié au recueil des actes administratifs de la préfecture de la Haute-Savoie.

Article 3 : La liste des communes, les dossiers communaux d'information, la liste des arrêtés de reconnaissance de l'état de catastrophe naturelle ou technologique sont mis à jour à chaque arrêté modifiant la situation d'une ou de plusieurs communes au regard des conditions mentionnées à l'article R125-25 du code de l'environnement.

Article 4 : M. le directeur départemental des territoires de la Haute-Savoie, M. le maire de Bellevaux, sont chargés, chacun en ce qui le concerne, de l'exécution du présent arrêté.

Pour le préfet et par délégation,
le directeur départemental des territoires,



74_DDT_Direction départementale des territoires de
Haute-Savoie

74-2019-09-05-008

Arrêté n°DDT-2019-1361 relatif à l'obligation d'annexer
un état des risques naturels, miniers et technologiques lors
de toute transaction concernant les biens immobiliers situés
sur la commune des Villards sur Thônes

PRÉFET DE LA HAUTE-SAVOIE

Direction départementale
des territoires

Service aménagement, risques
Cellule prévention des risques

Affaire suivie par David De Luca
tél. : 04 50 33 79 34
david.de-luca@haute-savoie.gouv.fr

Annecy, le 5 septembre 2019

LE PRÉFET DE LA HAUTE-SAVOIE
Officier de la Légion d'honneur
Officier de l'ordre national du Mérite

Arrêté n°DDT-2019-1361

relatif à l'obligation d'annexer un état des risques naturels, miniers et technologiques lors de toute transaction concernant les biens immobiliers situés sur la commune des Villards sur Thônes

VU le code de l'environnement, notamment les articles L. 125-5 et R. 125-23 à R. 125-27 ;

VU le décret n° 2004-374 du 29 avril 2004 modifié, relatif aux pouvoirs des préfets, à l'organisation et à l'action des services de l'État dans les régions et départements ;

VU le décret du 3 novembre 2016 portant nomination de M. Pierre LAMBERT, préfet, en qualité de préfet de la Haute-Savoie ;

VU l'arrêté préfectoral n°PREF/DRHB/BOA/2018-033 du 21 novembre 2018 de délégation de signature à M. Francis CHARPENTIER, directeur départemental des territoires de la Haute-Savoie ;

VU l'arrêté préfectoral n° 2006-83 du 9 février 2006, mis à jour le 4 avril 2019, fixant la liste des communes concernées par l'obligation d'information des acquéreurs et des locataires de biens immobiliers sur les risques naturels et technologiques majeurs ;

VU l'arrêté préfectoral n° DDT-2019-1021 du 21 juin 2019 d'approbation du plan de prévention des risques naturels de la commune des Villards sur Thônes ;

ARRETE

Article 1 : Les éléments nécessaires à l'élaboration de l'état des risques pour l'information des acquéreurs et des locataires de biens immobiliers sur les risques naturels, miniers et technologiques majeurs situés dans la commune des Villards sur Thônes sont consignés dans un dossier communal d'information consultable en mairie, préfecture et sous-préfecture.

Ce dossier comprend :

- la mention des risques naturels pris en compte dans le PPR,
- la cartographie des zones réglementées,
- le règlement,
- la zone de sismicité attachée à la commune,
- la zone à potentiel radon attachée à la commune
- les événements ayant donné lieu à la reconnaissance de l'état de catastrophe naturelle.

Article 2 : Une copie du présent arrêté est adressée en mairie et à la chambre départementale des notaires.

Le présent arrêté sera affiché pendant un mois en mairie et publié au recueil des actes administratifs de la préfecture de la Haute-Savoie.

Article 3 : La liste des communes, les dossiers communaux d'information, la liste des arrêtés de reconnaissance de l'état de catastrophe naturelle ou technologique sont mis à jour à chaque arrêté modifiant la situation d'une ou de plusieurs communes au regard des conditions mentionnées à l'article R125-25 du code de l'environnement.

Article 4 : M. le directeur départemental des territoires de la Haute-Savoie, M. le maire des Villards sur Thônes, sont chargés, chacun en ce qui le concerne, de l'exécution du présent arrêté.

Pour le préfet et par délégation,
le directeur départemental des territoires,

A handwritten signature in purple ink, consisting of several overlapping loops and a horizontal line at the bottom.

74_DDT_Direction départementale des territoires de
Haute-Savoie

74-2019-09-05-009

Arrêté n°DDT-2019-1362 relatif à l'obligation d'annexer un état des risques naturels, miniers et technologiques lors de toute transaction concernant les biens immobiliers situés sur les communes de Passy, Taninges, Doussard, Lucinges, Marlioz, Ayse, Bonne, Clarafond-Arcine, Eloise, Groisy, Marnaz, Minzier, Nâves-Parmelan, Neydens et Veigy-Foncenex

PRÉFET DE LA HAUTE-SAVOIE

Direction départementale
des territoires
Service aménagement, risques
Cellule prévention des risques

Affaire suivie par David De Luca
tél. : 04 50 33 79 34
david.de-luca@haute-savoie.gouv.fr

Anncsey, le 5 septembre 2019

LE PRÉFET DE LA HAUTE-SAVOIE
Officier de la Légion d'honneur
Officier de l'ordre national du Mérite

Arrêté n°DDT-2019-1362

relatif à l'obligation d'annexer un état des risques naturels, miniers et technologiques lors de toute transaction concernant les biens immobiliers situés sur les communes de Passy, Taninges, Doussard, Lucinges, Marlioz, Ayse, Bonne, Clarafond-Arcine, Eloise, Groisy, Marnaz, Minzier, Nâves-Parmelan, Neydens et Veigy-Foncenex ;

VU le code de l'environnement, notamment les articles L. 125-5 et R. 125-23 à R. 125-27 ;

VU le décret n° 2004-374 du 29 avril 2004 modifié, relatif aux pouvoirs des préfets, à l'organisation et à l'action des services de l'État dans les régions et départements ;

VU le décret du 3 novembre 2016 portant nomination de M. Pierre LAMBERT, préfet, en qualité de préfet de la Haute-Savoie ;

VU l'arrêté préfectoral n°PREF/DRHB/BOA/2018-033 du 21 novembre 2018 de délégation de signature à M. Francis CHARPENTIER, directeur départemental des territoires de la Haute-Savoie ;

VU l'arrêté préfectoral n° 2006-83 du 9 février 2006, mis à jour le 4 avril 2019, fixant la liste des communes concernées par l'obligation d'information des acquéreurs et des locataires de biens immobiliers sur les risques naturels et technologiques majeurs ;

VU l'arrêté interministériel du 18 juin 2019 portant reconnaissance de l'état de catastrophe naturelle pour les mouvements de terrain différentiels consécutifs à la sécheresse et à la réhydratation des sol du 1^{er} juillet 2018 au 30 septembre 2018 pour les communes de Doussard, Lucinges et Marlioz et les mouvements de terrain différentiels consécutifs à la sécheresse et à la réhydratation des sol du 1^{er} juillet 2018 au 31 décembre 2018 pour les communes d'Ayse, Bonne, Clarafond-Arcine, Eloise, Groisy, Marnaz, Minzier, Nâves-Parmelan, Neydens, Veigy-Foncenex ;

VU l'arrêté interministériel du 21 juin 2019 portant reconnaissance de l'état de catastrophe naturelle pour les inondations et coulées de boue du 15 juin 2019 sur les communes de Passy et Taninges ;

ARRETE

Article 1 : Les éléments nécessaires à l'élaboration de l'état des risques pour l'information des acquéreurs et des locataires de biens immobiliers sur les risques naturels, miniers et technologiques majeurs situés dans les communes de Passy, Taninges, Doussard, Lucinges, Marlioz, Ayse, Bonne, Clarafond-Arcine, Eloise, Groisy, Marnaz, Minzier, Nâves-Parmelan, Neydens et Veigy-Foncenex sont consignés dans un dossier communal d'information consultable en mairie, préfecture et sous-préfecture.

Ce dossier comprend :

- la mention des risques naturels pris en compte dans le PPR,
- la cartographie des zones réglementées,
- le règlement,
- la zone de sismicité attachée à la commune,
- la zone à potentiel radon attachée à la commune
- les événements ayant donné lieu à la reconnaissance de l'état de catastrophe naturelle.

Article 2 : Une copie du présent arrêté est adressée en mairie et à la chambre départementale des notaires.

Le présent arrêté sera affiché pendant un mois en mairie et publié au recueil des actes administratifs de la préfecture de la Haute-Savoie.

Article 3 : La liste des communes, les dossiers communaux d'information, la liste des arrêtés de reconnaissance de l'état de catastrophe naturelle ou technologique sont mis à jour à chaque arrêté modifiant la situation d'une ou de plusieurs communes au regard des conditions mentionnées à l'article R125-25 du code de l'environnement.

Article 4 : M. le directeur départemental des territoires, Mmes et MM. les maires de Passy, de Taninges, de Doussard, de Marlioz, de Lucinges, d'Ayse, de Bonne, Clarafond-Arcine, d'Eloise, Groisy, de Marnaz, de Minzier, de Naves-Parmelan, de Neydens et de Veigy-Foncenex sont chargés, chacun en ce qui le concerne, de l'exécution du présent arrêté.

Pour le préfet et par délégation
le directeur départemental des territoires,



74_DDT_Direction départementale des territoires de
Haute-Savoie

74-2019-09-09-001

Arrêté préfectoral de réglementation de la circulation sur
l'A40 pendant les travaux de réfection du PS21 du

diffuseur n° 19 de Cluses.
*Arrêté préfectoral de réglementation de la circulation sur l'A40 pendant les travaux de réfection
du PS21 du diffuseur n°19 de Cluses.*

PRÉFET DE LA HAUTE-SAVOIE

Direction départementale
des territoires

Service transition énergétique et mobilités

Cellule déplacements

Affaire suivie par Erick BUISSON

Tél. : 04 50 33 78 02

ddt-arretes-circulation@haute-savoie.gouv.fr

Annecy, le

09 SEP. 2019

LE PRÉFET DE LA HAUTE-SAVOIE

Officier de la Légion d'honneur

Officier de l'ordre national du Mérite

ARRÊTÉ n° DDT-2019-1450

de réglementation de la circulation sur l'autoroute A40, sur les communes de Cluses, Scionzier, Magland et Sallanches, pendant les travaux de réfection du PS 21 du diffuseur n° 19 (Cluses)

VU le code de la route ;

VU la loi n° 82.213 du 2 mars 1982 relative aux droits et libertés de communes, des départements et des régions, modifiée et complétée par la loi n° 82.623 du 22 juillet 1982 et la loi 83-8 du 7 janvier 1983 ;

VU le décret n° 96-982 du 8 novembre 1996 relatif à la police de la circulation sur les autoroutes ;

VU l'arrêté interministériel en date du 24 novembre 1967 relatif à la signalisation des routes et autoroutes, modifié ;

VU l'arrêté du 10 janvier 1974 relatif à l'interdiction de circulation des véhicules de transport de matières dangereuses ;

VU l'arrêté interpréfectoral permanent du 31 mars 2003 et le dossier permanent d'exploitation établi par la Société des Autoroutes et Tunnel du Mont Blanc (ATMB) en application de la circulaire n° 94-14 du 6 février 1996 ;

VU l'arrêté préfectoral n° PREF/DRHB/BOA/2018-033 du 21 novembre 2018 de délégation de signature à M. Francis CHARPENTIER, directeur départemental des territoires de la Haute-Savoie ;

VU l'arrêté n° DDT-2019-1268 du 22 août 2019 de subdélégation de signature du directeur départemental des territoires de la Haute-Savoie ;

VU la demande de M. le directeur du réseau et de l'environnement ATMB en date du 27 août 2019 ;

VU l'avis de M. le maire de la commune de Scionzier en date du 28 août 2019 ;

VU l'avis de M. le maire de la commune de Magland en date du 28 août 2019 ;

VU l'avis de l'adjudant-chef du peloton motorisé de Bonneville en date du 28 août 2019 ;

VU l'avis de M. le sous-directeur de la gestion et du contrôle du réseau autoroutier concédé (GCA) en date du 29 août 2019 ;

VU l'avis de M. le président du conseil départemental de la Haute-Savoie en date du 30 août 2019 ;

VU l'avis de M. le maire de la commune de Sallanches en date du 30 août 2019 ;

VU l'avis de M. le directeur départemental des services d'incendie et de secours de la Haute-Savoie en date du 30 août 2019 ;

VU la consultation de M. le maire de la commune de Cluses en date du 27 août 2019 ;

CONSIDÉRANT qu'il importe d'assurer la protection du chantier et la sécurité des usagers pendant les travaux de réfection du PS 21 du diffuseur n° 19 (Cluses) de l'A40.

ARRÊTE

Article 1 : pendant la période du lundi 23 septembre 2019 au vendredi 27 septembre 2019, pour permettre la réalisation des travaux, la circulation de tous les véhicules empruntant le diffuseur n° 19 de l'A40 sur la commune de Cluses est réglementée.

Article 2 : pendant les nuits du lundi 23 septembre 2019 au vendredi 27 septembre 2019, de 21h00 à 6h00, la fermeture des bretelles du diffuseur n°19 sera réalisée dans les conditions suivantes :

- **fermeture de la bretelle d'entrée Cluses-Genève.** Une déviation est mise en place par la RD 1205 et par la RD 304 pour rejoindre le diffuseur n° 18 (Scionzier) de l'A 40,
- **fermeture de la bretelle d'entrée Cluses-Chamonix.** Une déviation est mise en place par la RD 1205 pour rejoindre le diffuseur n° 20 (Sallanches) de l'A 40,
- **fermeture de la bretelle de sortie Genève-Cluses.** Une déviation est mise en place par le diffuseur n° 18 (Scionzier) de l'A 40, par la RD 304 et la RD 1205.

Article 3 : si les travaux sont terminés avant la date du vendredi 27 septembre 2019, la circulation peut être rétablie dans les conditions normales de circulation.

Article 4 : les opérations de pose de la signalisation (police, information et déviation) sont assurées par les équipes du Centre d'Exploitation de Bonneville (ATMB). Il en est de même pour l'entretien et la surveillance du balisage. Cette signalisation est conforme aux indications du manuel du chef de chantier « Routes à chaussées séparées », document réalisé et diffusé par le service d'études techniques des routes et autoroutes (SETRA).

Article 5 : les forces de police ou de gendarmerie prennent toutes mesures justifiées pour les besoins de la sécurité ou pour les nécessités de l'écoulement du trafic tant sur l'autoroute que sur le réseau parallèle.

Article 6 : une information est faite aux usagers par les panneaux à messages variables (PMV) et par la radio autoroute 107.7 FM.

Article 7 : le présent arrêté peut faire l'objet d'un recours gracieux auprès du préfet de la Haute-Savoie dans un délai de deux mois à compter de sa publication ou d'un recours contentieux auprès du tribunal administratif de Grenoble dans le même délai.

Depuis le 1^{er} décembre 2018, le recours contentieux peut être déposé auprès des juridictions administratives sur l'application internet « Télérécourts citoyens », en suivant les instructions disponibles sur le site : <https://citoyens.telerecours.fr> (dans ce cas, le dépôt par l'application Télérécourts assure un enregistrement immédiat, sans production de copies du recours).

Article 8 : Mme la secrétaire générale de la préfecture de la Haute-Savoie, M. le directeur départemental des territoires de la Haute-Savoie, M. le président du conseil départemental de la Haute-Savoie, M. le colonel commandant du groupement de gendarmerie de la Haute-Savoie, M. le directeur du réseau et de l'environnement des Autoroutes et Tunnel du Mont Blanc sont chargés chacun en ce qui les concerne, de l'exécution du présent arrêté qui est publié au recueil des actes administratifs de la préfecture de la Haute-Savoie et dont copie est adressée :

- à M. le directeur départemental des services d'incendie et de secours de la Haute-Savoie,
- à M. le docteur SAVARY, chef du SAMU de la Haute-Savoie,

- à M. le maire de la commune de Cluses,
- à M. le maire de la commune de Scionzier,
- à M. le maire de la commune de Magland,
- à M. le maire de la commune de Sallanches,
- M. le sous-directeur de la gestion et du contrôle du réseau autoroutier concédé (GCA).

**Pour le préfet et par délégation,
Pour le directeur départemental des territoires,
L'adjointe au chef du service transition énergétique et mobilités**



Delphine ROTH LISBERGER

74_DDT_Direction départementale des territoires de
Haute-Savoie

74-2019-09-09-002

Arrêté préfectoral modificatif de réglementation de la
circulation sur la RN205 relatif aux travaux de réfection de
chaussée, communes de Chamonix et des Houches.

*Arrêté préfectoral modificatif de réglementation de la circulation sur la RN205 relatif aux travaux
de réfection de chaussée, communes de Chamonix et des Houches.*

PRÉFET DE LA HAUTE-SAVOIE

Direction départementale
des territoires

Service transition énergétique et mobilités

Cellule déplacements

Affaire suivie par Erick BUISSON

Tél. : 04 50 33 78 02

ddt-arretes-circulation@haute-savoie.gouv.fr

Annecy, le **09 SEP. 2019**

LE PRÉFET DE LA HAUTE-SAVOIE
Officier de la Légion d'honneur
Officier de l'ordre national du Mérite

ARRÊTÉ n° DDT-2019-1449

de réglementation de la circulation sur la RN 205 modifiant l'arrêté préfectoral n° DDT-2019-1316 du 28 août 2019 visé ci-dessous

VU le code de la route ;

VU la loi n° 2009-1503 du 08 décembre 2009 relative à l'organisation et à la régulation des transports ferroviaires et portant diverses dispositions relatives aux transports, et notamment son article 32, intégrant l'exploitation de la Route Nationale 205 entre l'échangeur A 40/RN 205 au FAYET et la rampe d'accès au Tunnel du Mont Blanc, dans l'assiette de concession d'ATMB,

VU le décret en Conseil d'Etat n° 91-262 du 07 novembre 1991 conférant le caractère de route express à la section de la RN 205,

VU le décret n° 2010-410 du 28 avril 2010 concédant la RN 205 à la Société ATMB,

VU l'arrêté du 10 janvier 1974 relatif à l'interdiction de circulation des véhicules de transport de matières dangereuses ;

VU l'arrêté préfectoral n° DDT-2019-1316 du 28 août 2019 de réglementation de la circulation sur la RN 205, entre le PK 3.350 et le PK 8.300 dans les deux sens de circulation, sur les communes de Chamonix et des Houches, pendant les travaux de réfection de la chaussée entre le PK 4.900 et le PK 6.300 dans le sens Chamonix-Genève et entre le PK 7.000 et le PK 4.200 dans le sens Genève-Chamonix sur la RN 205, ainsi que sur les échangeurs n° 24 de Servoz et n° 25 de la Fontaine ;

VU l'arrêté préfectoral n° PREF/DRHB/BOA/2018-033 du 21 novembre 2018 de délégation de signature à M. Francis CHARPENTIER, directeur départemental des territoires de la Haute-Savoie ;

VU l'arrêté n° DDT-2019-1268 du 22 août 2019 de subdélégation de signature du directeur départemental des territoires de la Haute-Savoie ;

VU l'arrêté interministériel en date du 24 novembre 1967 relatif à la signalisation des routes et autoroutes, modifié ;

VU l'instruction interministérielle sur la signalisation routière Livre I huitième partie, signalisation temporaire approuvée par l'arrêté interministériel du 06 novembre 1992 et notamment son article 135 ;

VU la circulaire du 3 décembre 2018 relative au calendrier des jours hors chantiers de l'année 2019 ;

VU la demande de M. le directeur du réseau et de l'environnement ATMB en date du 4 septembre 2019 ;

VU l'avis du capitaine, commandant le peloton motorisé de Passy Mont-Blanc en date du 24 juillet 2019 ;

VU l'avis de M. le directeur départemental des services d'incendie et de secours de la Haute-Savoie en date du 26 juillet 2019 ;

VU l'avis du SIDPC de la préfecture de la haute-Savoie en date du 29 juillet 2019 ;

VU l'avis de M. le président du conseil départemental de la Haute-Savoie en date du 30 juillet 2019 ;

VU l'avis de M. le sous-directeur de la gestion et du contrôle du réseau autoroutier concédé (GCA) en date du 8 août 2019 ;

VU l'avis de M. le directeur gérant du GEIE-Tunnel du Mont Blanc en date du 23 août 2019 ;

VU la consultation des mairies de Chamonix, Les Houches et Servoz en date du 24 juillet 2019 ;

CONSIDÉRANT qu'il importe d'assurer la protection du chantier et la sécurité des usagers pendant les travaux de réfection des chaussées sur la RN 205 et ses échangeurs, dans les deux sens de circulation sur les communes de Chamonix et des Houches.

CONSIDÉRANT qu'il y a lieu de modifier l'arrêté préfectoral n° DDT-2019-1316 du 28 août 2019 visé ci-dessus.

ARRÊTE

Article 1 : l'article 6 de l'arrêté préfectoral n° DDT-2019-1316 du 28 août 2019 est modifié comme suit :

En fonction des aléas du chantier ou des conditions météorologiques, les dates des différentes phases du chantier peuvent être décalées. Dans ce cas, ATMB en informe l'EDSR de la Haute-Savoie, le SDIS de la Haute-Savoie, le conseil départemental de la Haute-Savoie, la DIR Centre-Est, ainsi que la DDT de la Haute-Savoie.

Par ailleurs, si le chantier n'est pas terminé aux dates annoncées à l'article 1 de l'arrêté n° DDT-2019-1316 du 28 août 2019 visé ci-dessus, il peut être prolongé jusqu'au vendredi 4 octobre 2019. Dans ce cas, ATMB se rapproche de la DDT de la Haute-Savoie qui établit un arrêté de prolongation.

Pour tout report de date et/ou changement d'horaires de mise en place de la déviation moins de 7 jours francs avant la date de début des travaux, le Centre Opérationnel Départemental d'Incendie et de Secours (CODIS : 04 50 22 18 18) doit être tenu informé de la date et de l'heure de coupure des axes mentionnés dès que celles-ci sont connues, ainsi que de la réouverture à la circulation. Dans le cas où ces modifications interviennent plus de 7 jours avant la date de début des travaux, la communication de ces informations peut être prise en compte par le SDIS à l'adresse suivante : previsions.arretes-circulation@sdis.fr.

Article 2 : les autres articles restent inchangés.

Article 3 : Mme la secrétaire générale de la préfecture de la Haute-Savoie, M. le directeur départemental des territoires de la Haute-Savoie, M. le président du conseil départemental de la Haute-Savoie, M. le colonel commandant du groupement de gendarmerie de la Haute-Savoie, M. le directeur du réseau et de l'environnement des Autoroutes et Tunnel du Mont Blanc sont chargés chacun en ce qui les concerne, de l'exécution du présent arrêté qui est publié au recueil des actes administratifs de la préfecture de la Haute-Savoie et dont copie est adressée :

- à M. le directeur gérant du GEIE-Tunnel du Mont-Blanc,
- à M. le directeur départemental des services d'incendie et de secours de la Haute-Savoie,
- à M. le docteur SAVARY, chef du SAMU de la Haute-Savoie,

- à M. le maire de la commune de Chamonix,
- à M. le maire de la commune des Houches,
- à M. le maire de la commune de Servoz,
- à M. le sous-directeur de la gestion et du contrôle du réseau autoroutier concédé (GCA),
- au SIDPC de la préfecture de la Haute-Savoie.

**Pour le préfet et par délégation,
Pour le directeur départemental des territoires,
L'adjointe au chef du service transition énergétique et mobilités**



Delphine ROTH ISBERGER

74_DDT_Direction départementale des territoires de
Haute-Savoie

74-2019-09-03-005

Arrêté préfectoral n° DDT-2019-1348 modifiant l'arrêté
fixant la liste des terrains devant être soumis à l'action de
l'association communale de chasse agréé de
Thollon-les-Mémises



PRÉFET DE LA HAUTE-SAVOIE

Direction départementale
des territoires

Service eau et environnement

Cellule chasse, pêche et faune sauvage

Affaire suivie par Claude PINEL
tél. : 04 50 33 78 53
claude.pinel@haute-savoie.gouv.fr

Annecy, le 3 septembre 2019

LE PRÉFET DE LA HAUTE-SAVOIE
Officier de la Légion d'honneur
Officier de l'ordre national du Mérite

ARRETE n° DDT-2019-1348

modifiant l'arrêté fixant la liste des terrains devant être soumis à l'action de l'association communale de chasse agréée de Thollon-les-Mémises

VU le code de l'environnement et notamment les articles L.422-10, L.422-13, L.422-15, L.422-18, L.422-20 et R.422-35, R.422-42, R.422-52 à 56 ;

VU le décret n° 2004-374 du 29 avril 2004 modifié, relatif aux pouvoirs des préfets, à l'organisation et à l'action des services de l'État dans les régions et départements ;

VU le décret du 3 novembre 2016 portant nomination de M. Pierre LAMBERT, préfet, en qualité de préfet de la Haute-Savoie ;

VU l'arrêté ministériel du 7 mars 1967 listant les départements où des associations communales de chasse doivent être créées dans toutes les communes et relatif aux superficies minimales ouvrant droit à opposition ;

VU l'arrêté DDA-A2 n°331 du 3 février 1968 fixant la liste des terrains devant être soumis à l'action de l'association communale de chasse agréée de Thollon-les-Mémises ;

VU l'arrêté DDA-A2 n° 662 du 19 août 1968 portant agrément de l'association communale de chasse agréée de Thollon-les-Mémises ;

CONSIDÉRANT que les terrains propriété de la commune de Meillerie, sis sur la commune de Thollon-les-Mémises, sont constitués de deux tènements situés entièrement en dessous de la limite naturelle supérieure de la végétation forestière et qu'ils sont d'une superficie supérieure au seuil ouvrant droit à retrait ;

CONSIDÉRANT que la demande de retrait du droit de chasse de la commune de Meillerie propriétaire de terrains, sis sur la commune de Thollon-les-Mémises, est recevable au titre du code de l'environnement ;

CONSIDÉRANT que la date d'échéance de la période quinquennale en cours est le 19 août 2019 ;

CONSIDÉRANT que le tènement (43 hectares) constitué des parcelles des terrains sur la commune de Thollon-les-Mémises section A n° 49, 50, 51, 52, 53, 55, est entièrement entouré par les chasses organisées des chasses privées de la commune de Meillerie et de Cornhieu ;

CONSIDÉRANT que le tènement (10,75 hectares) constitué des parcelles des terrains sur la commune de Thollon-les-Mémises section A n° 119, 120, 121, 122, 123, 124, 125, 126, 128, 129, 130, 131, 132, 133, 134, 136, 137, 138, 139, 140, 141, 142, 143, 144, 147, 148, 149, 150, 151, 152, 153, 154, 155, 156, 157, 159, 160, 161, 162, 163, 164, 165, 166, 167, 168, 169, 170, 171, 172, 173, 174, 175, 176, est entièrement entouré par les chasses organisées de l'ACCA de Lugrin et de la chasse privée de la commune de Meillerie ;

CONSIDÉRANT que chacun des deux tènements ci-dessus est d'une superficie inférieure à celles qui sont prévues à l'article L.422-13 du code de l'environnement et l'arrêté ministériel du 7 mars 1967 relatif aux surfaces minimales ouvrant droit à opposition et qu'ainsi l'article L422-20 du même code est applicable ;

SUR proposition de Mme la secrétaire générale de la préfecture ;

ARRETE

Article 1 : retrait

L'annexe I relative aux terrains à comprendre dans le territoire de l'association de l'arrêté DDA-A2 n° 331 du 5 février 1968 fixant la liste des terrains devant être soumis à l'action de l'association communale de chasse agréée de Thollon-les-Mémises est ainsi complétée :

«

3°) à l'exclusion des terrains propriété de la commune de Meillerie (262,30 ha), représentés à l'annexe I «chasse privée des Mémises-Meillerie» et dont les références cadastrales sont les suivantes :

- section A : parcelles n° 33, 38, 39, 40, 42, 54, 57, 58, 59, 68, 70, 72, 112, 113, 114, 117, 118, 127, 135, 145, 146, 158, 177, 179, 180 et 186 ;
- section B : parcelles n° 746, 747 et 748 ;
- section AH : parcelles n° 273.»

Article 2 : enclaves

L'annexe II relative aux enclaves de l'arrêté DDA-A2 n° 331 du 5 février 1968 fixant la liste des terrains devant être soumis à l'action de l'association communale de chasse agréée de Thollon-les-Mémises est ainsi complétée :

« 1°) les parcelles, représentées en annexe 2 « enclave 1 », sises sur la commune de Thollon-les-Mémises section A n° 49, 50, 51, 52, 53, 55 sont considérées comme des enclaves (43 ha). »

2°) les parcelles, représentées en annexe 2 « enclave 2 », sises sur la commune de Thollon-les-Mémises section A n° 119, 120, 121, 122, 123, 124, 125, 126, 128, 129, 130, 131, 132, 133, 134, 136, 137, 138, 139, 140, 141, 142, 143, 144, 147, 148, 149, 150, 151, 152, 153, 154, 155, 156, 157, 159, 160, 161, 162, 163, 164, 165, 166, 167, 168, 169, 170, 171, 172, 173, 174, 175, 176, sont considérées comme des enclaves (10,75 ha).

Article 3 : le droit de chasse des enclaves fixées à l'article 2 du présent arrêtés est dévolu à l'ACCA de Thollon-les-Mémises qui doit obligatoirement les céder à la fédération départementale des chasseurs.

Article 4 : la fédération départementale des chasseurs devra décider si elle entend céder à l'enclavant le droit de chasse sur ces enclaves par voie d'échange ou de location, ou si elle entend mettre en réserve ces enclaves.

Article 5 : le présent arrêté est publié au recueil des actes administratifs et devra être affiché, durant une période d'un minimum de dix jours, et certifié par le maire de la commune de Thollon-les-Mémises.

Article 6 : voies et délais de recours: le présent arrêté peut faire l'objet d'un recours contentieux dans le délai de deux mois suivant sa notification ou publication, devant le tribunal administratif territorialement compétent.

Il peut également faire l'objet d'un recours gracieux adressé à l'auteur de la décision. Cette démarche prolonge le délai de recours contentieux, qui doit alors être introduit dans les deux mois suivant la réponse, l'absence de réponse au terme de deux mois valant rejet implicite.

Il est également possible de saisir la juridiction administrative par le biais du portail « télécours citoyens », accessible au public à l'adresse suivante : www.telerecours.fr

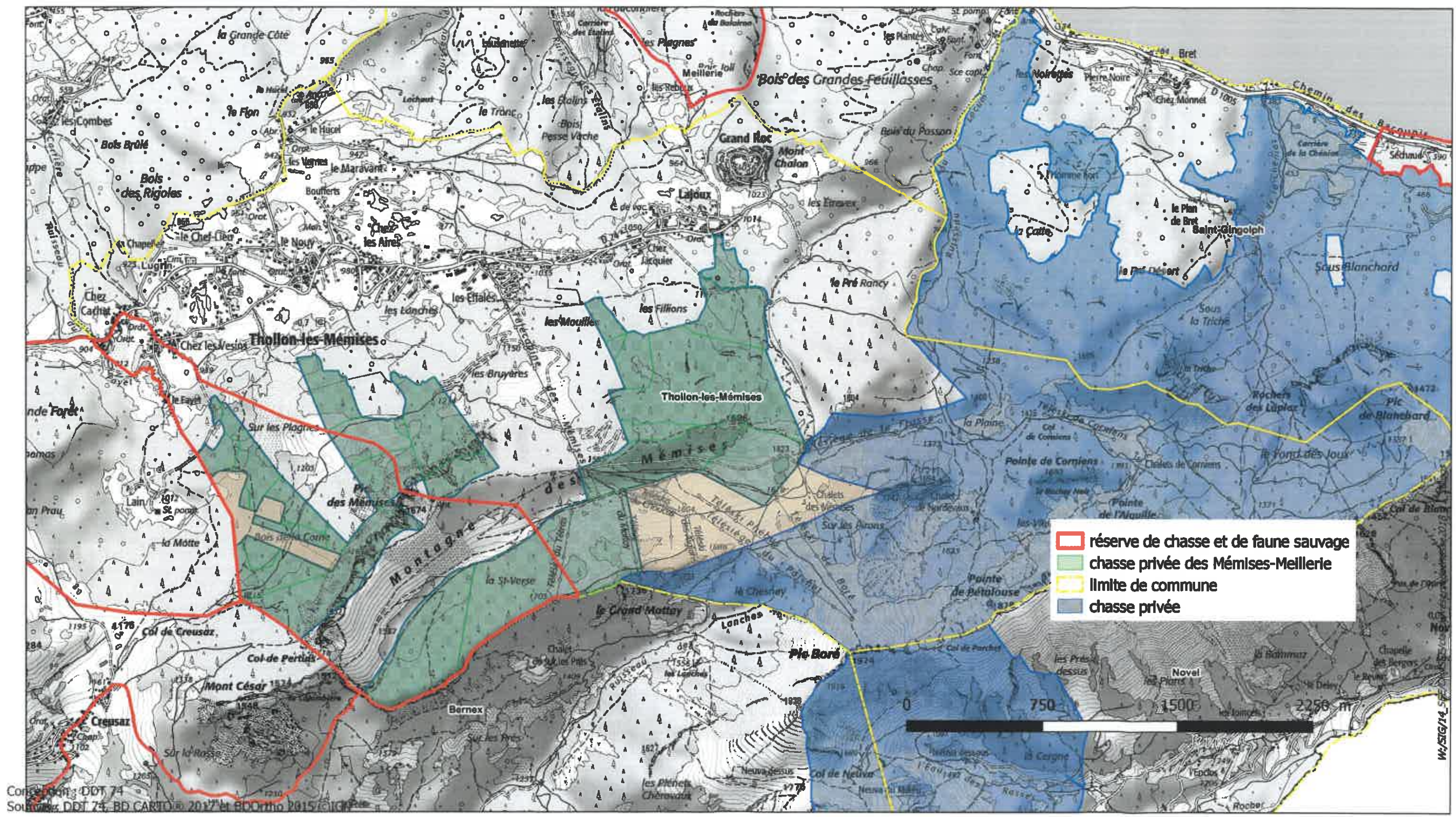
Article 7 : Mme la secrétaire générale de la préfecture, MM. le directeur départemental des territoires, le commandant du groupement de gendarmerie départemental de Haute-Savoie, le chef de l'agence départementale de l'office national des forêts, le chef du service départemental de l'office national de la chasse et de la faune sauvage, le président de la fédération départementale des chasseurs, le président de l'association communale de chasse agréée de Thollon-les-Mémises, le lieutenant de louveterie et le maire de la commune de Thollon-les-Mémises sont chargés, chacun en ce qui le concerne, de l'exécution du présent arrêté qui sera publié au recueil des actes administratifs de la préfecture.

Le préfet,

Pour le Préfet,
La Secrétaire Générale


Florence BOUACHE

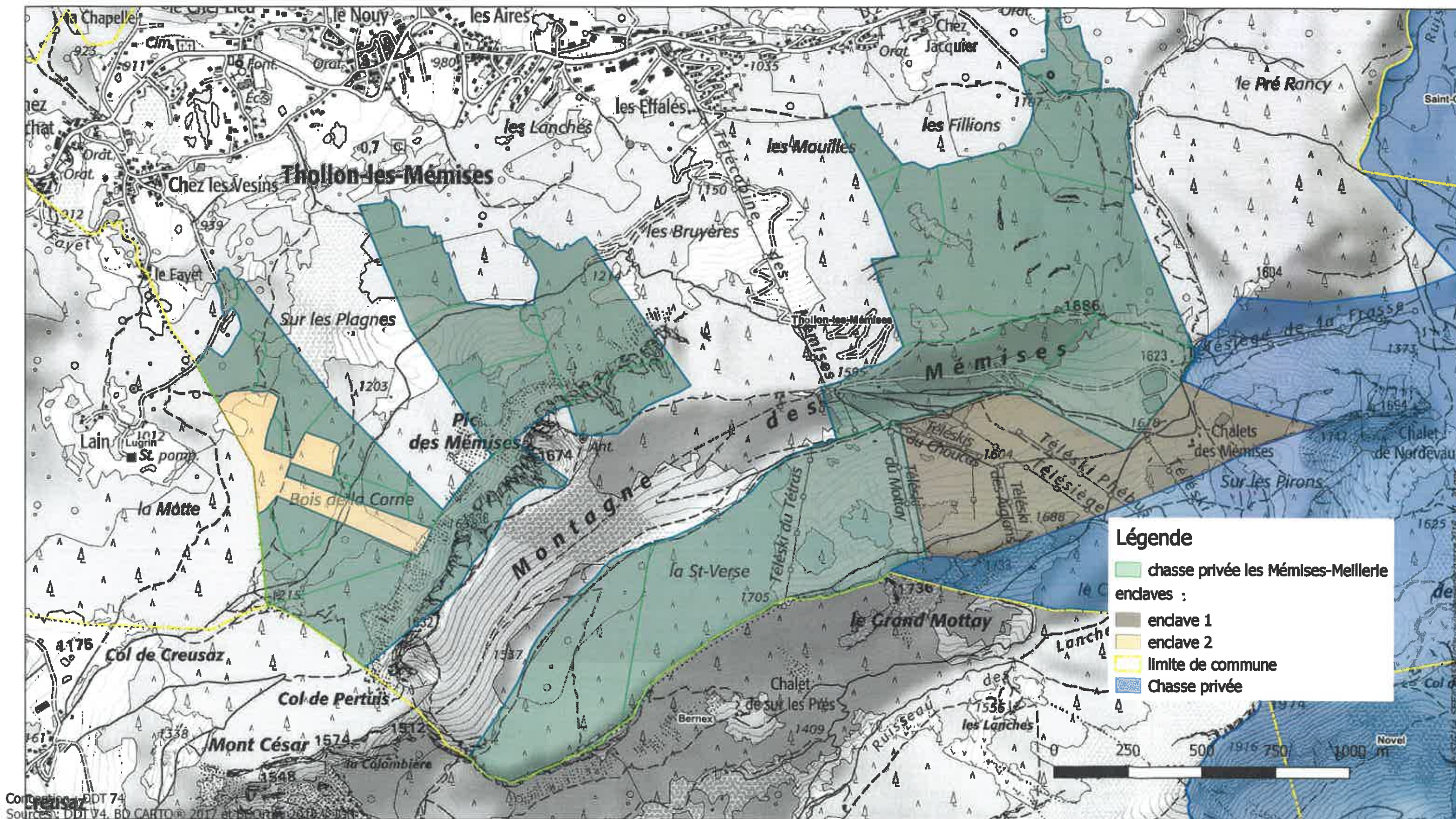
ANNEXE 1 arrêté préfectoral n° DDT-2019-1348 du 03/09/2019
modifiant l'arrêté fixant la liste des terrains devant être soumis à l'action de l'association communale de chasse agréée (ACCA)
de Thollon-les-Mémises



Conception : DDT 74
Sources : DDT 74, BD CARTO® 2017 et BD Orm 2015/©IGN

Date de réalisation : 1 août 2019

ANNEXE 2 arrêté préfectoral n° DDT-2019-1348 du 3/09/2019
modifiant l'arrêté fixant la liste des terrains devant être soumis à l'action de l'association communale de chasse agréée (ACCA)
de Thollon-les-Mémises



Date de réalisation : 1 août 2019

74_Pref_Préfecture de Haute-Savoie

74-2019-09-10-003

PREF/DRCL/BAFU/ordre du jour de la commission
départementale d'aménagement commercial(CDAC) du 20
septembre 2019

14 H 30

Création d'un ensemble commercial par création d'un magasin à l enseigne WIEDER à ANTHY-SUR-LEMAN

demande d'autorisation d'exploitation commerciale enregistrée au secrétariat de la CDAC le 2 août 2019 sous le n° 2019/03, présentée par la SAS IMMOBILIERE WIEDER dont le siège social est situé 1 rue des Deux Montagnes Québec – 74100 VILLE-LA-GRAND, représentée par M. Jean-François WIEDER, président, en vue de la création d'un ensemble commercial par la création d'un magasin à l'enseigne Espace WIEDER, situé 12 route Impériale – 74200 ANTHY-SUR-LEMAN, au sein de la zone d'activités économiques « Espace Léman », dans les conditions suivantes :

Ensemble commercial	Surface de vente actuelle	Extension demandée	Surface de vente totale
FLY	1760 m ²	0	1760 m ²
Espace WIEDER	0	790 m ²	790 m ²
Total	1760 m ²	790 m ²	2550 m ²

MEMBRES

- M. le maire d'ANTHY-SUR-LEMAN, ou son représentant ;
- M. le président de la communauté d'agglomération Thonon Agglomération, ou son représentant ;
- Mme la présidente du syndicat intercommunal de l'aménagement du Chablais (SIAC) ;
- M. le président du conseil régional, ou son représentant ;
- M. le président du conseil départemental, ou son représentant ;
- Mme Marie-Antoinette METRAL, maire de SAINT-SIGISMOND, ou M. Frédéric BUDAN, maire de VULBENS ;
- M. François DAVIET, président de la communauté de communes Fier et Usse, ;
- M. Gérard MEAUDRE, Union départementale des Associations Familiales (UDAF) ;
- M. Michel BIBIER COCATRIX, Union Fédérale des Consommateurs UFC-Que Choisir ;
- M. Éric BEAUQUIER ou M. Luis ANTOLINEZ, architectes ;
- M. Arnaud DUTHEIL ou M. Jacques FATRAS, Conseil d'Architecture, d'Urbanisme et d'Environnement (CAUE)

Préfecture - cabinet

74-2019-01-03-076

PREF/CABINET/BSI/PPA

2019-010 STATION AVIA AIRE DE GROISY 74570

GROISY



PRÉFET DE LA HAUTE SAVOIE

Préfecture
Direction du cabinet
Service des sécurités
Bureau de la sécurité intérieure
Pôle prévention et accompagnement

03 JAN. 2019

Annecy, le

REF : BSI/FR

LE PREFET DE LA HAUTE SAVOIE

Officier de la Légion d'honneur
Officier de l'Ordre National du Mérite

Arrêté n° Pref-cabinet-BSI/PPA-2019-010
d'autorisation d'un système de vidéoprotection avec enregistrement
STATION AVIA AIRE DE GROISY – SENS LE BLY/VILLY LE PELLOUX 74570 GROISY

VU le code de la sécurité intérieure, et notamment les articles R 251-1 à R 253-4 et l'article L 251-1 et suivants ;

VU le décret n°2004-374 du 29 avril 2004 modifié, relatif au pouvoir des préfets, à l'organisation et à l'action

des services de l'Etat dans les régions et départements et notamment son article 43

VU le décret du 3 novembre 2016, portant nomination de Monsieur Pierre LAMBERT, préfet, en qualité de préfet de la Haute-Savoie ;

VU l'arrêté du 3 août 2007 portant définition des normes techniques des systèmes de vidéoprotection ;

VU la demande déposée le 15 novembre 2018, par laquelle, monsieur le gérant de l'établissement STATION AVIA, sollicite l'autorisation d'installer un système de vidéoprotection dans l'établissement STATION AVIA AIRE DE GROISY, AUTOROUTE A410, SENS LE BLY/VILLY LE PELLOUX 74570 GROISY enregistrée sous le numéro 2018/0497 ;

VU l'avis émis par la commission départementale des systèmes de vidéoprotection en sa séance du 12 décembre 2018 ;

SUR proposition de Madame la directrice de cabinet du préfet ;

ARRETE

Article 1 : Un système de vidéoprotection avec enregistrement numérique est autorisé à fonctionner dans l'établissement STATION AVIA, AIRE DE GROISY, AUTOROUTE A410, SENS LE BLY/VILLY LE PELLOUX 74570 GROISY, dans les conditions décrites au dossier présenté à la commission départementale des systèmes de vidéoprotection : 2 caméras intérieures, et 4 caméras extérieures. La caméra n°5 (réserve) est privée ;

Article 2 : Le gérant est responsable de la mise en œuvre du système de vidéoprotection.

Article 3 : Un registre sera tenu par le titulaire de l'autorisation mentionnant les enregistrements réalisés, la date de destruction des images, et le cas échéant, la date de leur transmission au Parquet.

Article 4 : Cette autorisation est valable cinq ans, à compter de la prise de décision soit jusqu'au 02 JAN. 2024
Le renouvellement devra être demandé trois mois avant la date d'échéance.

Article 5 : Toute modification au système de vidéoprotection dont le fonctionnement est autorisé par le présent arrêté devra faire l'objet d'une demande d'autorisation.

Article 6 : Le titulaire de l'autorisation est tenu d'informer préalablement l'autorité préfectorale de la date de mise en service des caméras de vidéoprotection.

Le titulaire de l'autorisation, qui a constitué le dossier de demande conformément aux dispositions de l'article R 253-3 du code de la sécurité intérieure, est tenu d'informer l'autorité préfectorale de la localisation des caméras à l'intérieur du périmètre d'installation du système de vidéoprotection, préalablement à leur installation et, le cas échéant, à leur déplacement.

Article 7 : L'autorisation ainsi délivrée, peut, après que l'intéressé ait été mis à même de présenter ses observations, être retirée en cas de manquement aux dispositions des articles L251-1 du code de la sécurité et suivants et des articles 3 et 6 du présent arrêté, et en cas de modification des conditions au vu desquelles elle a été délivrée.

Article 8 : L'accès aux images et enregistrements est ouvert, pour toute la durée de la présente autorisation et à tout moment, aux agents des services de police ou de gendarmerie nationale individuellement désignés et dûment habilités par le chef de service ou le chef d'unité à compétence départementale, régionale, zonale ou nationale où ils sont affectés.

Article 9 : Hormis le cas d'une enquête de flagrant délit, d'une enquête préliminaire ou d'une information judiciaire, les enregistrements sont conservés pendant un délai maximum de 15 jours, délai au-delà duquel ils sont détruits.

Article 10 : Le titulaire de l'autorisation est tenu de présenter les images enregistrées aux agents visés à l'article 8 du présent arrêté, à tout moment, aux fins de contrôle et d'exploitation. Sans préjudice des nécessités de leur conservation pour les besoins d'une procédure pénale, ces derniers peuvent en prendre copie librement. En cas de besoin avéré, ces agents peuvent obtenir la transmission du support par le biais d'une réquisition administrative.

Article 11 : Toute personne intéressée peut s'adresser au responsable d'un système de vidéoprotection afin d'obtenir un accès aux enregistrements qui la concernent ou d'en vérifier la destruction dans le délai prévu. Cet accès est de droit. Un refus d'accès peut toutefois être opposé pour un motif tenant à la sûreté de l'Etat, à la défense, à la sécurité publique, au déroulement de procédures engagées devant les juridictions ou d'opérations préliminaires à de telles procédures, ou au droit des tiers. La demande formulée par toute personne intéressée, en vue de l'accès aux enregistrements qui la concernent ne peut être rejetée pour un motif tenant au droit des tiers que s'il existe un motif tiré de la protection du secret de la vie privée du ou des tiers en cause.


Article 12 : Les systèmes de vidéoprotection installés doivent être conformes à des normes techniques définies par l'arrêté du 3 août 2007 susvisé.

Article 13 : La présente décision peut faire l'objet d'un recours gracieux auprès du préfet, d'un recours hiérarchique auprès de Monsieur le ministre de l'intérieur ou d'un recours contentieux auprès du Tribunal administratif de Grenoble, dans les deux mois à compter de sa notification.

Article 14 : Madame la directrice de cabinet du préfet, Monsieur le directeur départemental de la sécurité publique de Haute-Savoie ou Monsieur le commandant du groupement de gendarmerie de Haute-Savoie, selon leur zone de compétences, sont chargés, chacun en ce qui le concerne, de l'exécution du présent arrêté qui sera notifié au bénéficiaire.

En outre, il sera publié au recueil des actes administratifs de la préfecture.

Pour le préfet,
la directrice de cabinet


Aurélie LEBOURGEOIS

rue du 30^{ème} régiment d'infanterie - BP 2332 - 74 034 Annecy cedex
téléphone : 04 50 33 60 00 fax : 04 50 52 90 05 www.haute-savoie.gouv.fr

Préfecture - cabinet

74-2019-01-03-077

PREF/CABINET/BSI/PPA

2019-011 STATION AVIA SENS VILLY LE P 74570

THORENS GLIERES

PRÉFET DE LA HAUTE SAVOIE

Préfecture
Direction du cabinet
Service des sécurités
Bureau de la sécurité intérieure
Pôle prévention et accompagnement

Annecy, le

03 JAN. 2019

REF : BSI/FR

LE PREFET DE LA HAUTE SAVOIE

Officier de la Légion d'honneur
Officier de l'Ordre National du Mérite

Arrêté n° Pref-cabinet-BSI/PPA-2019-011
d'autorisation d'un système de vidéoprotection avec enregistrement
STATION AVIA, SENS VILLY LE PELLOUX/LE BLY, AIRE DES CRETS BLANCS 74570 THORENS GLIERES

VU le code de la sécurité intérieure, et notamment les articles R 251-1 à R 253-4 et l'article L 251-1 et suivants ;

VU le décret n°2004-374 du 29 avril 2004 modifié, relatif au pouvoir des préfets, à l'organisation et à l'action

des services de l'Etat dans les régions et départements et notamment son article 43

VU le décret du 3 novembre 2016, portant nomination de Monsieur Pierre LAMBERT, préfet, en qualité de préfet de la Haute-Savoie ;

VU l'arrêté du 3 août 2007 portant définition des normes techniques des systèmes de vidéoprotection ;

VU la demande déposée le 15 novembre 2018, par laquelle, monsieur le gérant de l'établissement STATION AVIA, sollicite l'autorisation d'installer un système de vidéoprotection dans l'établissement STATION AVIA SENS VILLY LE PELLOUX/LE BLY, AIRE DES CRETS BLANCS 74570 THORENS GLIERES, enregistrée sous le numéro 2018/0498 ;

VU l'avis émis par la commission départementale des systèmes de vidéoprotection en sa séance du 12 décembre 2018 ;

SUR proposition de Madame la directrice de cabinet du préfet ;

ARRETE

Article 1 : Un système de vidéoprotection avec enregistrement numérique est autorisé à fonctionner dans l'établissement STATION AVIA, SENS VILLY LE PELLOUX/LE BLY, AIRE DES CRETS BLANCS 74570 THORENS GLIERES, dans les conditions décrites au dossier présenté à la commission départementale des systèmes de vidéoprotection : 2 caméras intérieures, et 4 caméras extérieures. La caméra (cour)est privée.

Article 2 : Le gérant est responsable de la mise en œuvre du système de vidéoprotection.

Article 3 : Un registre sera tenu par le titulaire de l'autorisation mentionnant les enregistrements réalisés, la date de destruction des images, et le cas échéant, la date de leur transmission au Parquet.

Article 4 : Cette autorisation est valable cinq ans, à compter de la prise de décision soit jusqu'au
Le renouvellement devra être demandé trois mois avant la date d'échéance.

02 JAN. 2024

Article 5 : Toute modification au système de vidéoprotection dont le fonctionnement est autorisé par le présent arrêté devra faire l'objet d'une demande d'autorisation.

Article 6 : Le titulaire de l'autorisation est tenu d'informer préalablement l'autorité préfectorale de la date de mise en service des caméras de vidéoprotection.

Le titulaire de l'autorisation, qui a constitué le dossier de demande conformément aux dispositions de l'article R 253-3 du code de la sécurité intérieure, est tenu d'informer l'autorité préfectorale de la localisation des caméras à l'intérieur du périmètre d'installation du système de vidéoprotection, préalablement à leur installation et, le cas échéant, à leur déplacement.

Article 7 : L'autorisation ainsi délivrée, peut, après que l'intéressé ait été mis à même de présenter ses observations, être retirée en cas de manquement aux dispositions des articles L251-1 du code de la sécurité et suivants et des articles 3 et 6 du présent arrêté, et en cas de modification des conditions au vu desquelles elle a été délivrée.

Article 8 : L'accès aux images et enregistrements est ouvert, pour toute la durée de la présente autorisation et à tout moment, aux agents des services de police ou de gendarmerie nationale individuellement désignés et dûment habilités par le chef de service ou le chef d'unité à compétence départementale, régionale, zonale ou nationale où ils sont affectés.

Article 9 : Hormis le cas d'une enquête de flagrant délit, d'une enquête préliminaire ou d'une information judiciaire, les enregistrements sont conservés pendant un délai maximum de 15 jours, délai au-delà duquel ils sont détruits.

Article 10 : Le titulaire de l'autorisation est tenu de présenter les images enregistrées aux agents visés à l'article 8 du présent arrêté, à tout moment, aux fins de contrôle et d'exploitation. Sans préjudice des nécessités de leur conservation pour les besoins d'une procédure pénale, ces derniers peuvent en prendre copie librement. En cas de besoin avéré, ces agents peuvent obtenir la transmission du support par le biais d'une réquisition administrative.

Article 11 : Toute personne intéressée peut s'adresser au responsable d'un système de vidéoprotection afin d'obtenir un accès aux enregistrements qui la concernent ou d'en vérifier la destruction dans le délai prévu. Cet accès est de droit. Un refus d'accès peut toutefois être opposé pour un motif tenant à la sûreté de l'Etat, à la défense, à la sécurité publique, au déroulement de procédures engagées devant les juridictions ou d'opérations préliminaires à de telles procédures, ou au droit des tiers.

La demande formulée par toute personne intéressée, en vue de l'accès aux enregistrements qui la concernent ne peut être rejetée pour un motif tenant au droit des tiers que s'il existe un motif tiré de la protection du secret de la vie privée du ou des tiers en cause.


Article 12 : Les systèmes de vidéoprotection installés doivent être conformes à des normes techniques définies par l'arrêté du 3 août 2007 susvisé.

Article 13 : La présente décision peut faire l'objet d'un recours gracieux auprès du préfet, d'un recours hiérarchique auprès de Monsieur le ministre de l'intérieur ou d'un recours contentieux auprès du Tribunal administratif de Grenoble, dans les deux mois à compter de sa notification.

Article 14 : Madame la directrice de cabinet du préfet, Monsieur le directeur départemental de la sécurité publique de Haute-Savoie ou Monsieur le commandant du groupement de gendarmerie de Haute-Savoie, selon leur zone de compétences, sont chargés, chacun en ce qui le concerne, de l'exécution du présent arrêté qui sera notifié au bénéficiaire.

En outre, il sera publié au recueil des actes administratifs de la préfecture.

Pour le préfet,
la directrice de cabinet


Aurélie LEBOURGEOIS

rue du 30^{ème} régiment d'infanterie - BP 2332 - 74 034 Annecy cedex
téléphone : 04 50 33 60 00 fax : 04 50 52 90 05 www.haute-savoie.gouv.fr

Préfecture - cabinet

74-2019-01-03-079

PREF/CABINET/BSI/PPA

2019-032 SUPER U 74400 CHAMONIX MT BLANC



PRÉFET DE LA HAUTE SAVOIE

Préfecture
Direction du cabinet
Service des sécurités
Bureau de la sécurité intérieure
Pôle prévention et accompagnement

03 JAN. 2019

Annecy, le

REF : BSI/FR

LE PREFET DE LA HAUTE SAVOIE

Officier de la Légion d'honneur
Officier de l'Ordre National du Mérite

Arrêté n°Pref-cabinet-BSI/PPA-2019-0032

De modification d'un système de vidéoprotection avec enregistrement
SUPER U, 117 RUE JOSEPH VALLOT 74400 CHAMONIX MONT BLANC

VU le code de sécurité intérieure, et notamment les articles R 251-1 à R 253-4 et l'article L 251-1 et suivants ;
VU le décret n°2004-374 du 29 avril 2004 modifié, relatif au pouvoir des préfets, à l'organisation et à l'action des services de l'Etat dans les régions et départements et notamment son article 43 ;
VU le décret du 3 novembre 2016, portant nomination de Monsieur Pierre LAMBERT, préfet, en qualité de préfet de la Haute-Savoie ;
VU l'arrêté du 3 août 2007 portant définition des normes techniques des systèmes de vidéoprotection ;
VU l'arrêté n°2010-1342 du 25 mai 2010, autorisant monsieur Henri PAYOT PERTIN, à installer un système de vidéoprotection dans l'établissement SUPER U, 117 rue Joseph Vallot 74400 CHAMONIX MONT BLANC, enregistré sous le numéro 2010/0091 ;
VU la demande déposée le 26 novembre 2018, par laquelle monsieur le président directeur général de l'établissement SUPER U, sollicite l'autorisation de modifier un système de vidéoprotection dans l'établissement SUPER U, 117 rue Joseph Vallot, 74400 CHAMONIX MONT BLANC, enregistrée sous le numéro 2010/0091 ;
VU l'avis émis par la commission départementale des systèmes de vidéoprotection en sa séance du 12 décembre 2018 ;

SUR proposition de Madame la directrice de cabinet du préfet ;

ARRETE

Article 1 : L'établissement SUPER U, 117 rue Joseph Vallot 74400 CHAMONIX MONT BLANC, est autorisé à modifier son système de vidéoprotection avec enregistrement numérique dans les conditions décrites au dossier présenté à la commission départementale des systèmes de vidéoprotection : 27 caméras intérieures et 2 caméras extérieures. Les caméras n°13,14,15,16 sont privées (voir document ci-joint).

Article 2 : Le directeur est responsable de la mise en œuvre du système de vidéoprotection.

Article 3 : Un registre sera tenu par le titulaire de l'autorisation mentionnant les enregistrements réalisés, la date de destruction des images, et le cas échéant, la date de leur transmission au Parquet.

Article 4 : Cette autorisation est valable cinq ans, à compter de la prise de décision soit jusqu'au
Le renouvellement devra être demandé trois mois avant la date d'échéance.

02 JAN. 2024

Article 5 : Toute modification au système de vidéoprotection dont le fonctionnement est autorisé par le présent arrêté devra faire l'objet d'une demande d'autorisation.

Article 6 : Le titulaire de l'autorisation est tenu d'informer préalablement l'autorité préfectorale de la date de mise en service des caméras de vidéoprotection.

Le titulaire de l'autorisation, qui a constitué le dossier de demande conformément aux dispositions l'article R 253-3 du code de la sécurité intérieure, est tenu d'informer l'autorité préfectorale de la localisation des caméras à l'intérieur du périmètre d'installation du système de vidéoprotection, préalablement à leur installation et, le cas échéant, à leur déplacement.

Article 7 : L'autorisation ainsi délivrée, peut, après que l'intéressé ait été mis à même de présenter ses observations, être retirée en cas de manquement aux dispositions de l'article L 251-1 et suivants du code de la sécurité intérieure et des articles 3 et 6 du présent arrêté, et en cas de modification des conditions au vu desquelles elle a été délivrée.

Article 8 : L'accès aux images et enregistrements est ouvert, pour toute la durée de la présente autorisation et à tout moment, aux agents des services de police ou de gendarmerie nationale individuellement désignés et dûment habilités par le chef de service ou le chef d'unité à compétence départementale, régionale, zonale ou nationale où ils sont affectés.

Article 9 : Hormis le cas d'une enquête de flagrant délit, d'une enquête préliminaire ou d'une information judiciaire, les enregistrements sont conservés pendant un délai maximum de 10 jours, délai au-delà duquel ils sont détruits.

Article 10 : Le titulaire de l'autorisation est tenu de présenter les images enregistrées aux agents visés à l'article 8 du présent arrêté, à tout moment, aux fins de contrôle et d'exploitation. Sans préjudice des nécessités de leur conservation pour les besoins d'une procédure pénale, ces derniers peuvent en prendre copie librement. En cas de besoin avéré, ces agents peuvent obtenir la transmission du support par le biais d'une réquisition administrative.

Article 11 : Toute personne intéressée peut s'adresser au responsable d'un système de vidéoprotection afin d'obtenir un accès aux enregistrements qui la concernent ou d'en vérifier la destruction dans le délai prévu. Cet accès est de droit. Un refus d'accès peut toutefois être opposé pour un motif tenant à la sûreté de l'Etat, à la défense, à la sécurité publique, au déroulement de procédures engagées devant les juridictions ou d'opérations préliminaires à de telles procédures, ou au droit des tiers.

La demande formulée par toute personne intéressée, en vue de l'accès aux enregistrements qui la concernent ne peut être rejetée pour un motif tenant au droit des tiers que s'il existe un motif tiré de la protection du secret de la vie privée du ou des tiers en cause.


Article 12 : Les systèmes de vidéoprotection installés doivent être conformes à des normes techniques définies par l'arrêté du 3 août 2007 susvisé.

Article 13 : La présente décision peut faire l'objet d'un recours gracieux auprès du préfet, d'un recours hiérarchique auprès de Monsieur le ministre de l'intérieur ou d'un recours contentieux auprès du Tribunal administratif de Grenoble, dans les deux mois à compter de sa notification.

Article 14 : Madame la directrice de cabinet du préfet, Monsieur le directeur départemental de la sécurité publique de Haute-Savoie ou Monsieur le commandant du groupement de gendarmerie de Haute-Savoie, selon leur zone de compétences, sont chargés, chacun en ce qui le concerne, de l'exécution du présent arrêté qui sera notifié au bénéficiaire.

En outre, il sera publié au recueil des actes administratifs de la préfecture.

Pour le préfet,
la directrice de cabinet,



Aurélien LEBOURGEOIS

LE SUPER U CHAMONIX BAS
 SUPERMARCHÉ
 117, Rue Joseph Vallot
 74400 CHAMONIX

Capital : 2 000 000,00 Euros
 N° SIRET : 303 731 467 00013 - Code APE 521D
 Tél. : 04 50 55 12 50 - Fax : 04 50 55 99



*Super U
 CHAMONIX*

ANAVEO
 LA TECHNOLOGIE POUR VOTRE SÉRÉNITÉ

Listes des champs de vision du VT1

1	ENTREE		
2	VINS		
3	VAISSELLE		
4	BOISSON		
5	PARFUMERIE		
6	TEXTILES		
7	TEXTILES		
8	ALCOOLS		
9	DPH <i>parfumerie</i>		
10	ALLEE TRAD.		
11	ESCALATOR BAS		
12	ESCALATOR HAUT		
13	RESERVE 1	<i>Privé</i>	
14	RESERVE 2	<i>Privé</i>	
15	LABORATOIRE	<i>Privé</i>	
16	ISSUE SEC	<i>Privé</i>	
17	POUBELLES		
18	PARKING 1		
19	PARKING 2		
20	CAISSE 1		
21	CAISSE 2		
22	CAISSE 3		
23	CAISSE 4		
24	CAISSE 5		
25	CAISSIERE 1		
26	CAISSIERE 2		
27	CAISSIERE 3		
28	CAISSIERE 4		
29	CAISSIERE 5		
30	CAISSIERE 6		
31	CAISSE AUTO		
32	ACCUEIL		
33	CHARCUTERIE		

© N° Indigo

(Tél) 0 825 302 312 Fax 0 825 312 322

FINANCIERE ANAVEO : SA au capital de 30 482 458 € - SIREN 493 623 011
 Les Carrés du Parc - 10 rue des Rosiéristes - 69410 Champagne-au-Mont-d'Or
 www.aneveo.com - e-mail : contact@aneveo.com

PARIS NANTES STRASBOURG LYON BORDEAUX NIMES VIERZON AMIENS TOULOUSE LA REUNION

Préfecture - cabinet

74-2019-01-03-080

PREF/CABINET/BSI/PPA

2019-037 TABAC LESIEUR 74200 THONON LES B

PRÉFET DE LA HAUTE SAVOIE

Préfecture
Direction du cabinet
Service des sécurités
Bureau de la sécurité intérieure
Pôle prévention et accompagnement

Annecy, le

03 JAN. 2019

REF : BSI/FR

LE PREFET DE LA HAUTE SAVOIE

Officier de la Légion d'honneur
Officier de l'Ordre National du Mérite

Arrêté n° Pref-cabinet-BSI/PPA-2019-037
d'autorisation d'un système de vidéoprotection avec enregistrement
TABAC LESIEUR, 51 Gde rue 74200 THONON LES BAINS

VU le code de la sécurité intérieure, et notamment les articles R 251-1 à R 253-4 et l'article L 251-1 et suivants ;

VU le décret n°2004-374 du 29 avril 2004 modifié, relatif au pouvoir des préfets, à l'organisation et à l'action

des services de l'Etat dans les régions et départements et notamment son article 43

VU le décret du 3 novembre 2016, portant nomination de Monsieur Pierre LAMBERT, préfet, en qualité de préfet de la Haute-Savoie ;

VU l'arrêté du 3 août 2007 portant définition des normes techniques des systèmes de vidéoprotection ;

VU la demande déposée le 23 novembre 2018, par laquelle, monsieur le gérant de l'établissement TABAC LESIEUR, sollicite l'autorisation d'installer un système de vidéoprotection dans l'établissement TABAC LESIEUR, 51, Grande rue enregistrée sous le numéro 2018/0487 ;

VU l'avis émis par la commission départementale des systèmes de vidéoprotection en sa séance du 12 décembre 2018 ;

SUR proposition de Madame la directrice de cabinet du préfet ;

ARRETE

Article 1 : Un système de vidéoprotection avec enregistrement numérique est autorisé à fonctionner dans l'établissement TABAC LESIEUR, 51 Grande rue 74200 THONON LES BAINS, dans les conditions décrites au dossier présenté à la commission départementale des systèmes de vidéoprotection : 1 caméra intérieure

Article 2 : Le gérant est responsable de la mise en œuvre du système de vidéoprotection.

Article 3 : Un registre sera tenu par le titulaire de l'autorisation mentionnant les enregistrements réalisés, la date de destruction des images, et le cas échéant, la date de leur transmission au Parquet.

Article 4 : Cette autorisation est valable cinq ans, à compter de la prise de décision soit jusqu'au 02 JAN. 2024. Le renouvellement devra être demandé trois mois avant la date d'échéance.

Article 5 : Toute modification au système de vidéoprotection dont le fonctionnement est autorisé par le présent arrêté devra faire l'objet d'une demande d'autorisation.

Article 6 : Le titulaire de l'autorisation est tenu d'informer préalablement l'autorité préfectorale de la date de mise en service des caméras de vidéoprotection.

Le titulaire de l'autorisation, qui a constitué le dossier de demande conformément aux dispositions de l'article R 253-3 du code de la sécurité intérieure, est tenu d'informer l'autorité préfectorale de la localisation des caméras à l'intérieur du périmètre d'installation du système de vidéoprotection, préalablement à leur installation et, le cas échéant, à leur déplacement.

Article 7 : L'autorisation ainsi délivrée, peut, après que l'intéressé ait été mis à même de présenter ses observations, être retirée en cas de manquement aux dispositions des articles L251-1 du code de la sécurité et suivants et des articles 3 et 6 du présent arrêté, et en cas de modification des conditions au vu desquelles elle a été délivrée.

Article 8 : L'accès aux images et enregistrements est ouvert, pour toute la durée de la présente autorisation et à tout moment, aux agents des services de police ou de gendarmerie nationale individuellement désignés et dûment habilités par le chef de service ou le chef d'unité à compétence départementale, régionale, zonale ou nationale où ils sont affectés.

Article 9 : Hormis le cas d'une enquête de flagrant délit, d'une enquête préliminaire ou d'une information judiciaire, les enregistrements sont conservés pendant un délai maximum de 7 jours, délai au-delà duquel ils sont détruits.

Article 10 : Le titulaire de l'autorisation est tenu de présenter les images enregistrées aux agents visés à l'article 8 du présent arrêté, à tout moment, aux fins de contrôle et d'exploitation. Sans préjudice des nécessités de leur conservation pour les besoins d'une procédure pénale, ces derniers peuvent en prendre copie librement. En cas de besoin avéré, ces agents peuvent obtenir la transmission du support par le biais d'une réquisition administrative.

Article 11 : Toute personne intéressée peut s'adresser au responsable d'un système de vidéoprotection afin d'obtenir un accès aux enregistrements qui la concernent ou d'en vérifier la destruction dans le délai prévu. Cet accès est de droit. Un refus d'accès peut toutefois être opposé pour un motif tenant à la sûreté de l'Etat, à la défense, à la sécurité publique, au déroulement de procédures engagées devant les juridictions ou d'opérations préliminaires à de telles procédures, ou au droit des tiers. La demande formulée par toute personne intéressée, en vue de l'accès aux enregistrements qui la concernent ne peut être rejetée pour un motif tenant au droit des tiers que s'il existe un motif tiré de la protection du secret de la vie privée du ou des tiers en cause.

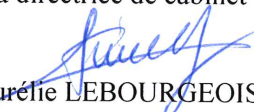
Article 12 : Les systèmes de vidéoprotection installés doivent être conformes à des normes techniques définies par l'arrêté du 3 août 2007 susvisé.

Article 13 : La présente décision peut faire l'objet d'un recours gracieux auprès du préfet, d'un recours hiérarchique auprès de Monsieur le ministre de l'intérieur ou d'un recours contentieux auprès du Tribunal administratif de Grenoble, dans les deux mois à compter de sa notification.

Article 14 : Madame la directrice de cabinet du préfet, Monsieur le directeur départemental de la sécurité publique de Haute-Savoie ou Monsieur le commandant du groupement de gendarmerie de Haute-Savoie, selon leur zone de compétences, sont chargés, chacun en ce qui le concerne, de l'exécution du présent arrêté qui sera notifié au bénéficiaire.

En outre, il sera publié au recueil des actes administratifs de la préfecture.

Pour le préfet,
la directrice de cabinet


Aurélie LEBOURGEOIS

rue du 30^{ème} régiment d'infanterie - BP 2332 - 74 034 Annecy cedex
téléphone : 04 50 33 60 00 fax : 04 50 52 90 05 www.haute-savoie.gouv.fr

Préfecture - cabinet

74-2019-01-03-082

**PREF/CABINET/BSI/PPA
2019-050 TRIBUNAL ANNECY**

PRÉFET DE LA HAUTE SAVOIE

Préfecture
Direction du cabinet
Service des sécurités
Bureau de la sécurité intérieure
Pôle prévention et accompagnement

Annecy, le

03 JAN. 2019

REF : BSI/FR

LE PREFET DE LA HAUTE SAVOIE

Officier de la Légion d'honneur
Officier de l'Ordre national du Mérite

Arrêté n°Pref-cabinet-BSI/PPA-2019-050
de renouvellement d'un système de vidéoprotection avec enregistrement
TRIBUNAL DE GRANDE INSTANCE D'ANNECY, 51 rue Sommeiller 74011 ANNECY

VU le code de la sécurité intérieure, et notamment les articles R 251-1 à R 253-4 et l'article L 251-1 et suivants ;

VU le décret n°2004-374 du 29 avril 2004 modifié, relatif au pouvoir des préfets, à l'organisation et à l'action des services de l'Etat dans les régions et départements et notamment son article 43 ;

VU le décret du 3 novembre 2016, portant nomination de Monsieur Pierre LAMBERT, préfet, en qualité de préfet de la Haute-Savoie ;

VU l'arrêté du 3 août 2007 portant définition des normes techniques des systèmes de vidéoprotection ;

VU l'arrêté n°2008-3226 du 20 octobre 2008, autorisant madame la directrice de Greffe, à installer un système de vidéoprotection dans le TRIBUNAL DE GRANDE INSTANCE D'ANNECY, 51 rue Sommeiller 74011 ANNECY, enregistré sous le numéro 08-122 ;

VU la demande déposée le 30 octobre 2018, par laquelle madame Sylvie EZANNO, directrice de Greffe, sollicite le renouvellement d'un système de vidéoprotection dans le TRIBUNAL DE GRANDE INSTANCE D'ANNECY, 51 rue Sommeiller 74011 ANNECY, enregistrée sous le numéro 2013/0341 ;

VU l'avis émis par la commission départementale des systèmes de vidéoprotection en sa séance du 12 décembre 2018 ;

SUR proposition de Madame la directrice de cabinet du préfet ;

ARRETE

Article 1 : Un système de vidéoprotection avec enregistrement numérique est autorisé à renouveler son système de vidéoprotection avec enregistrement numérique dans le TRIBUNAL DE GRANDE INSTANCE D'ANNECY, 51 rue Sommeiller 74011 ANNECY, dans les conditions décrites au dossier présenté à la commission départementale des systèmes de vidéoprotection : 9 caméras intérieures et 7 caméras extérieures.

Article 2 : La directrice de Greffe est responsable de la mise en œuvre du système de vidéoprotection.

Article 3 : Un registre sera tenu par le titulaire de l'autorisation mentionnant les enregistrements réalisés, la date de destruction des images, et le cas échéant, la date de leur transmission au Parquet.

Article 4 : Cette autorisation est valable cinq ans, à compter de la prise de décision soit jusqu'au 02 JAN. 2024
Le renouvellement devra être demandé trois mois avant la date d'échéance.

Article 5 : Toute modification au système de vidéoprotection dont le fonctionnement est autorisé par le présent arrêté devra faire l'objet d'une demande d'autorisation.

Article 6 : Le titulaire de l'autorisation est tenu d'informer préalablement l'autorité préfectorale de la date de mise en service des caméras de vidéoprotection.

Le titulaire de l'autorisation, qui a constitué le dossier de demande conformément aux dispositions de l'article R 253-3 du code de la sécurité intérieure, est tenu d'informer l'autorité préfectorale de la localisation des caméras à l'intérieur du périmètre d'installation du système de vidéoprotection, préalablement à leur installation et, le cas échéant, à leur déplacement.

Article 7 : L'autorisation ainsi délivrée, peut, après que l'intéressé ait été mis à même de présenter ses observations, être retirée en cas de manquement aux dispositions des articles L251-1 du code de la sécurité et suivants et des articles 3 et 6 du présent arrêté, et en cas de modification des conditions au vu desquelles elle a été délivrée.

Article 8 : L'accès aux images et enregistrements est ouvert, pour toute la durée de la présente autorisation et à tout moment, aux agents des services de police ou de gendarmerie nationale individuellement désignés et dûment habilités par le chef de service ou le chef d'unité à compétence départementale, régionale, zonale ou nationale où ils sont affectés.

Article 9 : Hormis le cas d'une enquête de flagrant délit, d'une enquête préliminaire ou d'une information judiciaire, les enregistrements sont conservés pendant un délai maximum de 8 jours, délai au-delà duquel ils sont détruits.

Article 10 : Le titulaire de l'autorisation est tenu de présenter les images enregistrées aux agents visés à l'article 8 du présent arrêté, à tout moment, aux fins de contrôle et d'exploitation. Sans préjudice des nécessités de leur conservation pour les besoins d'une procédure pénale, ces derniers peuvent en prendre copie librement. En cas de besoin avéré, ces agents peuvent obtenir la transmission du support par le biais d'une réquisition administrative.

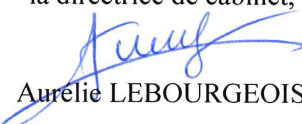
Article 11 : Toute personne intéressée peut s'adresser au responsable d'un système de vidéoprotection afin d'obtenir un accès aux enregistrements qui la concernent ou d'en vérifier la destruction dans le délai prévu. Cet accès est de droit. Un refus d'accès peut toutefois être opposé pour un motif tenant à la sûreté de l'Etat, à la défense, à la sécurité publique, au déroulement de procédures engagées devant les juridictions ou d'opérations préliminaires à de telles procédures, ou au droit des tiers. La demande formulée par toute personne intéressée, en vue de l'accès aux enregistrements qui la concernent ne peut être rejetée pour un motif tenant au droit des tiers que s'il existe un motif tiré de la protection du secret de la vie privée du ou des tiers en cause.

Article 12 : Les systèmes de vidéoprotection installés doivent être conformes à des normes techniques définies par l'arrêté du 3 août 2007 susvisé.

Article 13 : La présente décision peut faire l'objet d'un recours gracieux auprès du préfet, d'un recours hiérarchique auprès de Monsieur le ministre de l'intérieur ou d'un recours contentieux auprès du Tribunal administratif de Grenoble, dans les deux mois à compter de sa notification.

Article 14 : Madame la directrice de cabinet du préfet, Monsieur le directeur départemental de la sécurité publique de Haute-Savoie ou Monsieur le commandant du groupement de gendarmerie de Haute-Savoie, selon leur zone de compétences, sont chargés, chacun en ce qui le concerne, de l'exécution du présent arrêté qui sera notifié au bénéficiaire.

En outre, il sera publié au recueil des actes administratifs de la préfecture.

Pour le préfet,
la directrice de cabinet,

Aurélie LEBOURGEOIS

rue du 30^{ème} régiment d'infanterie - BP 2332 - 74 034 Annecy cedex
téléphone : 04 50 33 60 00 fax : 04 50 52 90 05 www.haute-savoie.gouv.fr

Préfecture - cabinet

74-2019-01-03-081

PREF/CABINET/BSI/PPA
2019-054 TEREVA 74100 VILLE LA GRAND



PRÉFET DE LA HAUTE SAVOIE

Préfecture
Direction du cabinet
Service des sécurités
Bureau de la sécurité intérieure
Pôle prévention et accompagnement

Annecy, le

03 JAN. 2019

REF : BSI/FR

LE PREFET DE LA HAUTE SAVOIE

Officier de la Légion d'honneur
Officier de l'Ordre National du Mérite

Arrêté n° Pref-cabinet-BSI/PPA-2019-054
d'autorisation d'un système de vidéoprotection avec enregistrement
TEREVA – ZI DU MONT BLANC – 11, RUE DES BUCHILLONS 74100 VILLE LA GRAND

VU le code de la sécurité intérieure, et notamment les articles R 251-1 à R 253-4 et l'article L 251-1 et suivants ;

VU le décret n°2004-374 du 29 avril 2004 modifié, relatif au pouvoir des préfets, à l'organisation et à l'action ;

des services de l'Etat dans les régions et départements et notamment son article 43

VU le décret du 3 novembre 2016, portant nomination de Monsieur Pierre LAMBERT, préfet, en qualité de préfet de la Haute-Savoie ;

VU l'arrêté du 3 août 2007 portant définition des normes techniques des systèmes de vidéoprotection ;

VU la demande déposée le 20 novembre 2018, par laquelle, monsieur le responsable d'agence de l'établissement TEREVA, sollicite l'autorisation d'installer un système de vidéoprotection dans l'établissement TEREVA - ZI DU MONT-BLANC – 11, rue des Buchillons 74100 VILLE LA GRAND, enregistrée sous le numéro 2018/0374 ;

VU l'avis émis par la commission départementale des systèmes de vidéoprotection en sa séance du 12 décembre 2018 ;

SUR proposition de Madame la directrice de cabinet du préfet ;

ARRETE

Article 1 : Un système de vidéoprotection avec enregistrement numérique est autorisé à fonctionner dans l'établissement TEREVA - ZI DU MONT-BLANC – 11, rue des Buchillons 74100 VILLE LA GRAND, dans les conditions décrites au dossier présenté à la commission départementale des systèmes de vidéoprotection : 4 caméras intérieures.

Article 2 : Le responsable d'agence est responsable de la mise en œuvre du système de vidéoprotection.

Article 3 : Un registre sera tenu par le titulaire de l'autorisation mentionnant les enregistrements réalisés, la date de destruction des images, et le cas échéant, la date de leur transmission au Parquet.

Article 4 : Cette autorisation est valable cinq ans, à compter de la prise de décision soit jusqu'au 02 JAN. 2024. Le renouvellement devra être demandé trois mois avant la date d'échéance.

Article 5 : Toute modification au système de vidéoprotection dont le fonctionnement est autorisé par le présent arrêté devra faire l'objet d'une demande d'autorisation.

Article 6 : Le titulaire de l'autorisation est tenu d'informer préalablement l'autorité préfectorale de la date de mise en service des caméras de vidéoprotection.

Le titulaire de l'autorisation, qui a constitué le dossier de demande conformément aux dispositions de l'article R 253-3 du code de la sécurité intérieure, est tenu d'informer l'autorité préfectorale de la localisation des caméras à l'intérieur du périmètre d'installation du système de vidéoprotection, préalablement à leur installation et, le cas échéant, à leur déplacement.

Article 7 : L'autorisation ainsi délivrée, peut, après que l'intéressé ait été mis à même de présenter ses observations, être retirée en cas de manquement aux dispositions des articles L251-1 du code de la sécurité et suivants et des articles 3 et 6 du présent arrêté, et en cas de modification des conditions au vu desquelles elle a été délivrée.

Article 8 : L'accès aux images et enregistrements est ouvert, pour toute la durée de la présente autorisation et à tout moment, aux agents des services de police ou de gendarmerie nationale individuellement désignés et dûment habilités par le chef de service ou le chef d'unité à compétence départementale, régionale, zonale ou nationale où ils sont affectés.

Article 9 : Hormis le cas d'une enquête de flagrant délit, d'une enquête préliminaire ou d'une information judiciaire, les enregistrements sont conservés pendant un délai maximum de 21 jours, délai au-delà duquel ils sont détruits.

Article 10 : Le titulaire de l'autorisation est tenu de présenter les images enregistrées aux agents visés à l'article 8 du présent arrêté, à tout moment, aux fins de contrôle et d'exploitation. Sans préjudice des nécessités de leur conservation pour les besoins d'une procédure pénale, ces derniers peuvent en prendre copie librement. En cas de besoin avéré, ces agents peuvent obtenir la transmission du support par le biais d'une réquisition administrative.

Article 11 : Toute personne intéressée peut s'adresser au responsable d'un système de vidéoprotection afin d'obtenir un accès aux enregistrements qui la concernent ou d'en vérifier la destruction dans le délai prévu. Cet accès est de droit. Un refus d'accès peut toutefois être opposé pour un motif tenant à la sûreté de l'Etat, à la défense, à la sécurité publique, au déroulement de procédures engagées devant les juridictions ou d'opérations préliminaires à de telles procédures, ou au droit des tiers.

La demande formulée par toute personne intéressée, en vue de l'accès aux enregistrements qui la concernent ne peut être rejetée pour un motif tenant au droit des tiers que s'il existe un motif tiré de la protection du secret de la vie privée du ou des tiers en cause.

Article 12 : Les systèmes de vidéoprotection installés doivent être conformes à des normes techniques définies par l'arrêté du 3 août 2007 susvisé.

Article 13 : La présente décision peut faire l'objet d'un recours gracieux auprès du préfet, d'un recours hiérarchique auprès de Monsieur le ministre de l'intérieur ou d'un recours contentieux auprès du Tribunal administratif de Grenoble, dans les deux mois à compter de sa notification.

Article 14 : Madame la directrice de cabinet du préfet, Monsieur le directeur départemental de la sécurité publique de Haute-Savoie ou Monsieur le commandant du groupement de gendarmerie de Haute-Savoie, selon leur zone de compétences, sont chargés, chacun en ce qui le concerne, de l'exécution du présent arrêté qui sera notifié au bénéficiaire.

En outre, il sera publié au recueil des actes administratifs de la préfecture.

Pour le préfet,
la directrice de cabinet



Aurélien LEBOURGEOIS

Préfecture - cabinet

74-2019-01-03-078

PREF/CABINET/BSI/PPA

2019-069 STATION SERVICE RELAIS LES VOIRONS

TOTAL 74100 ANNEMASSE



PRÉFET DE LA HAUTE SAVOIE

Préfecture
Direction du cabinet
Service des sécurités
Bureau de la sécurité intérieure
Pôle prévention et accompagnement

Annecy, le

03 JAN. 2019

REF : BSI/FR

LE PREFET DE LA HAUTE SAVOIE

Officier de la Légion d'honneur

Officier de l'Ordre national du Mérite

Arrêté n°Pref-cabinet-BSI/PPA-2019-069
de renouvellement d'un système de vidéoprotection avec enregistrement
STATION SERVICE TOTAL, 81 route de Thonon 74100 ANNEMASSE

VU le code de la sécurité intérieure, et notamment les articles R 251-1 à R 253-4 et l'article L 251-1 et suivants ;

VU le décret n°2004-374 du 29 avril 2004 modifié, relatif au pouvoir des préfets, à l'organisation et à l'action des services de l'Etat dans les régions et départements et notamment son article 43 ;

VU le décret du 3 novembre 2016, portant nomination de Monsieur Pierre LAMBERT, préfet, en qualité de préfet de la Haute-Savoie ;

VU l'arrêté du 3 août 2007 portant définition des normes techniques des systèmes de vidéoprotection ;

VU l'arrêté n°2011293-0036 du 20 octobre 2011, autorisant monsieur Landing DIATTA, à installer un système de vidéoprotection dans l'établissement STATION SERVICE TOTAL, 81 route de Thonon 74100 ANNEMASSE, enregistré sous le numéro 2011/0261 ;

VU la demande déposée le 13 novembre 2018, par laquelle monsieur Jamal BOUNOUA, gérant, sollicite le renouvellement d'un système de vidéoprotection dans l'établissement STATION SERVICE RELAIS LES VOIRONS TOTAL, 81 route de Thonon 74100 ANNEMASSE, enregistrée sous le numéro 2011/0261 ;

VU l'avis émis par la commission départementale des systèmes de vidéoprotection en sa séance du 12 décembre 2018 ;

SUR proposition de Madame la directrice de cabinet du préfet ;

ARRETE

Article 1 : Un système de vidéoprotection avec enregistrement numérique est autorisé à renouveler son système de vidéoprotection avec enregistrement numérique dans l'établissement STATION SERVICE RELAIS LES VOIRONS TOTAL, 81 route de Thonon 74100 ANNEMASSE, dans les conditions décrites au dossier présenté à la commission départementale des systèmes de vidéoprotection : 2 caméras intérieures, et 1 caméra extérieure.

Article 2 : Le gérant de l'établissement est responsable de la mise en œuvre du système de vidéoprotection.

Article 3 : Un registre sera tenu par le titulaire de l'autorisation mentionnant les enregistrements réalisés, la date de destruction des images, et le cas échéant, la date de leur transmission au Parquet.

Article 4 : Cette autorisation est valable cinq ans, à compter de la prise de décision soit jusqu'au
Le renouvellement devra être demandé trois mois avant la date d'échéance.

Article 5 : Toute modification au système de vidéoprotection dont le fonctionnement est autorisé par le présent arrêté devra faire l'objet d'une demande d'autorisation.

02 JAN. 2019

Article 6 : Le titulaire de l'autorisation est tenu d'informer préalablement l'autorité préfectorale de la date de mise en service des caméras de vidéoprotection.

Le titulaire de l'autorisation, qui a constitué le dossier de demande conformément aux dispositions de l'article R 253-3 du code de la sécurité intérieure, est tenu d'informer l'autorité préfectorale de la localisation des caméras à l'intérieur du périmètre d'installation du système de vidéoprotection, préalablement à leur installation et, le cas échéant, à leur déplacement.

Article 7 : L'autorisation ainsi délivrée, peut, après que l'intéressé ait été mis à même de présenter ses observations, être retirée en cas de manquement aux dispositions des articles L251-1 du code de la sécurité et suivants et des articles 3 et 6 du présent arrêté, et en cas de modification des conditions au vu desquelles elle a été délivrée.

Article 8 : L'accès aux images et enregistrements est ouvert, pour toute la durée de la présente autorisation et à tout moment, aux agents des services de police ou de gendarmerie nationale individuellement désignés et dûment habilités par le chef de service ou le chef d'unité à compétence départementale, régionale, zonale ou nationale où ils sont affectés.

Article 9 : Hormis le cas d'une enquête de flagrant délit, d'une enquête préliminaire ou d'une information judiciaire, les enregistrements sont conservés pendant un délai maximum de 30 jours, délai au-delà duquel ils sont détruits.

Article 10 : Le titulaire de l'autorisation est tenu de présenter les images enregistrées aux agents visés à l'article 8 du présent arrêté, à tout moment, aux fins de contrôle et d'exploitation. Sans préjudice des nécessités de leur conservation pour les besoins d'une procédure pénale, ces derniers peuvent en prendre copie librement. En cas de besoin avéré, ces agents peuvent obtenir la transmission du support par le biais d'une réquisition administrative.

Article 11 : Toute personne intéressée peut s'adresser au responsable d'un système de vidéoprotection afin d'obtenir un accès aux enregistrements qui la concernent ou d'en vérifier la destruction dans le délai prévu. Cet accès est de droit. Un refus d'accès peut toutefois être opposé pour un motif tenant à la sûreté de l'État, à la défense, à la sécurité publique, au déroulement de procédures engagées devant les juridictions ou d'opérations préliminaires à de telles procédures, ou au droit des tiers.

La demande formulée par toute personne intéressée, en vue de l'accès aux enregistrements qui la concernent ne peut être rejetée pour un motif tenant au droit des tiers que s'il existe un motif tiré de la protection du secret de la vie privée du ou des tiers en cause.


Article 12 : Les systèmes de vidéoprotection installés doivent être conformes à des normes techniques définies par l'arrêté du 3 août 2007 susvisé.

Article 13 : La présente décision peut faire l'objet d'un recours gracieux auprès du préfet, d'un recours hiérarchique auprès de Monsieur le ministre de l'intérieur ou d'un recours contentieux auprès du Tribunal administratif de Grenoble, dans les deux mois à compter de sa notification.

Article 14 : Madame la directrice de cabinet du préfet, Monsieur le directeur départemental de la sécurité publique de Haute-Savoie ou Monsieur le commandant du groupement de gendarmerie de Haute-Savoie, selon leur zone de compétences, sont chargés, chacun en ce qui le concerne, de l'exécution du présent arrêté qui sera notifié au bénéficiaire.

En outre, il sera publié au recueil des actes administratifs de la préfecture.

Pour le préfet,
la directrice de cabinet,


Aurélie LEBOURGEOIS

Préfecture - cabinet

74-2019-01-03-075

PREF/CABINET/BSI/PPA

2019-075 SNC VETTIER POCHAT BARON TABAC

74000 ANNECY



PRÉFET DE LA HAUTE SAVOIE

Préfecture
Direction du cabinet
Service des sécurités
Bureau de la sécurité intérieure
Pôle prévention et accompagnement

Annecy, le

03 JAN. 2019

REF : BSI/FR

LE PREFET DE LA HAUTE SAVOIE

Officier de la Légion d'honneur
Officier de l'Ordre national du Mérite

Arrêté n°Pref-cabinet-BSI/PPA-2019-075
de renouvellement d'un système de vidéoprotection avec enregistrement
SNC VETTIER POCHAT BARON, TABAC 37 avenue du Parmelan 74000 ANNECY

VU le code de la sécurité intérieure, et notamment les articles R 251-1 à R 253-4 et l'article L 251-1 et suivants ;

VU le décret n°2004-374 du 29 avril 2004 modifié, relatif au pouvoir des préfets, à l'organisation et à l'action des services de l'Etat dans les régions et départements et notamment son article 43 ;

VU le décret du 3 novembre 2016, portant nomination de Monsieur Pierre LAMBERT, préfet, en qualité de préfet de la Haute-Savoie ;

VU l'arrêté du 3 août 2007 portant définition des normes techniques des systèmes de vidéoprotection ;

VU l'arrêté n°2011179-0056 du 28 juin 2011, autorisant madame Laurence POCHAT BARON gérante, à installer un système de vidéoprotection dans l'établissement SNC VETTIER POCHAT BARON TABAC, 37 avenue du Parmelan 74000 ANNECY, enregistré sous le numéro 2011/0215 ;

VU la demande déposée le 31 octobre 2018, par laquelle madame Laurence VETTIER, gérante sollicite le renouvellement d'un système de vidéoprotection dans l'établissement SNC VETTIER POCHAT BARON TABAC, 37 avenue du Parmelan 74000 ANNECY, enregistrée sous le numéro 2011/0215 ;

VU l'avis émis par la commission départementale des systèmes de vidéoprotection en sa séance du 12 décembre 2018 ;

SUR proposition de Madame la directrice de cabinet du préfet ;

ARRETE

Article 1 : Un système de vidéoprotection avec enregistrement numérique est autorisé à renouveler son système de vidéoprotection avec enregistrement numérique dans l'établissement SNC VETTIER POCHAT BARON TABAC, 37 avenue du Parmelan 74000 ANNECY, dans les conditions décrites au dossier présenté à la commission départementale des systèmes de vidéoprotection : 6 caméras intérieures.

Article 2 : La gérante est responsable de la mise en œuvre du système de vidéoprotection.

Article 3 : Un registre sera tenu par le titulaire de l'autorisation mentionnant les enregistrements réalisés, la date de destruction des images, et le cas échéant, la date de leur transmission au Parquet.

Article 4 : Cette autorisation est valable cinq ans, à compter de la prise de décision soit jusqu'au
Le renouvellement devra être demandé trois mois avant la date d'échéance.

Article 5 : Toute modification au système de vidéoprotection dont le fonctionnement est autorisé par le présent arrêté devra faire l'objet d'une demande d'autorisation.

02 JAN. 2024

Article 6 : Le titulaire de l'autorisation est tenu d'informer préalablement l'autorité préfectorale de la date de mise en service des caméras de vidéoprotection.

Le titulaire de l'autorisation, qui a constitué le dossier de demande conformément aux dispositions de l'article R 253-3 du code de la sécurité intérieure, est tenu d'informer l'autorité préfectorale de la localisation des caméras à l'intérieur du périmètre d'installation du système de vidéoprotection, préalablement à leur installation et, le cas échéant, à leur déplacement.

Article 7 : L'autorisation ainsi délivrée, peut, après que l'intéressé ait été mis à même de présenter ses observations, être retirée en cas de manquement aux dispositions des articles L251-1 du code de la sécurité et suivants et des articles 3 et 6 du présent arrêté, et en cas de modification des conditions au vu desquelles elle a été délivrée.

Article 8 : L'accès aux images et enregistrements est ouvert, pour toute la durée de la présente autorisation et à tout moment, aux agents des services de police ou de gendarmerie nationale individuellement désignés et dûment habilités par le chef de service ou le chef d'unité à compétence départementale, régionale, zonale ou nationale où ils sont affectés.

Article 9 : Hormis le cas d'une enquête de flagrant délit, d'une enquête préliminaire ou d'une information judiciaire, les enregistrements sont conservés pendant un délai maximum de 10 jours, délai au-delà duquel ils sont détruits.

Article 10 : Le titulaire de l'autorisation est tenu de présenter les images enregistrées aux agents visés à l'article 8 du présent arrêté, à tout moment, aux fins de contrôle et d'exploitation. Sans préjudice des nécessités de leur conservation pour les besoins d'une procédure pénale, ces derniers peuvent en prendre copie librement. En cas de besoin avéré, ces agents peuvent obtenir la transmission du support par le biais d'une réquisition administrative.

Article 11 : Toute personne intéressée peut s'adresser au responsable d'un système de vidéoprotection afin d'obtenir un accès aux enregistrements qui la concernent ou d'en vérifier la destruction dans le délai prévu. Cet accès est de droit. Un refus d'accès peut toutefois être opposé pour un motif tenant à la sûreté de l'Etat, à la défense, à la sécurité publique, au déroulement de procédures engagées devant les juridictions ou d'opérations préliminaires à de telles procédures, ou au droit des tiers.

La demande formulée par toute personne intéressée, en vue de l'accès aux enregistrements qui la concernent ne peut être rejetée pour un motif tenant au droit des tiers que s'il existe un motif tiré de la protection du secret de la vie privée du ou des tiers en cause.

Article 12 : Les systèmes de vidéoprotection installés doivent être conformes à des normes techniques définies par l'arrêté du 3 août 2007 susvisé.

Article 13 : La présente décision peut faire l'objet d'un recours gracieux auprès du préfet, d'un recours hiérarchique auprès de Monsieur le ministre de l'intérieur ou d'un recours contentieux auprès du Tribunal administratif de Grenoble, dans les deux mois à compter de sa notification.

Article 14 : Madame la directrice de cabinet du préfet, Monsieur le directeur départemental de la sécurité publique de Haute-Savoie ou Monsieur le commandant du groupement de gendarmerie de Haute-Savoie, selon leur zone de compétences, sont chargés, chacun en ce qui le concerne, de l'exécution du présent arrêté qui sera notifié au bénéficiaire.

En outre, il sera publié au recueil des actes administratifs de la préfecture.

Pour le préfet,
la directrice de cabinet,


Aurélie LEBOURGEOIS

Préfecture - cabinet

74-2019-01-03-083

PREF/CABINET/BSIPPA

2019-026 VF(J) FRANCE 74400 CHAMONIX MT BL

PRÉFET DE LA HAUTE SAVOIE

Préfecture
Direction du cabinet
Service des sécurités
Bureau de la sécurité intérieure
Pôle prévention et accompagnement

Annecy, le

03 JAN. 2019

REF : BSI/FR

LE PREFET DE LA HAUTE SAVOIE

Officier de la Légion d'honneur
Officier de l'Ordre national du Mérite

Arrêté n°Pref-cabinet-BSI/PPA-2019-026
de renouvellement d'un système de vidéoprotection avec enregistrement
VF(J) FRANCE, 31 avenue Michel Croz 74400 CHAMONIX MONT BLANC

VU le code de la sécurité intérieure, et notamment les articles R 251-1 à R 253-4 et l'article L 251-1 et suivants ;

VU le décret n°2004-374 du 29 avril 2004 modifié, relatif au pouvoir des préfets, à l'organisation et à l'action des services de l'Etat dans les régions et départements et notamment son article 43 ;

VU le décret du 3 novembre 2016, portant nomination de Monsieur Pierre LAMBERT, préfet, en qualité de préfet de la Haute-Savoie ;

VU l'arrêté du 3 août 2007 portant définition des normes techniques des systèmes de vidéoprotection ;

VU l'arrêté n°2013329-0027 du 25 novembre 2013, autorisant madame Béatrice MIARA, VF(J) FRANCE, à installer un système de vidéoprotection dans l'établissement VF(J) FRANCE, 31 avenue Michel Croz 74400 CHAMONIX MONT BLANC, enregistré sous le numéro 2013/0371 ;

VU la demande déposée le 30 septembre 2018, par laquelle madame Béatrice MIARA, VF(J) FRANCE sollicite le renouvellement d'un système de vidéoprotection dans l'établissement VF(J) FRANCE, 31 avenue Michel Croz 74400 CHAMONIX MONT BLANC, enregistrée sous le numéro 2013/0371 ;

VU l'avis émis par la commission départementale des systèmes de vidéoprotection en sa séance du 12 décembre 2018 ;

SUR proposition de Madame la directrice de cabinet du préfet ;

ARRETE

Article 1 : Un système de vidéoprotection avec enregistrement numérique est autorisé à renouveler son système de vidéoprotection avec enregistrement numérique dans l'établissement VF(J) FRANCE, 31 avenue Michel Croz 74400 CHAMONIX MONT BLANC, dans les conditions décrites au dossier présenté à la commission départementale des systèmes de vidéoprotection : 8 caméras intérieures.

Article 2 : La directrice du magasin est responsable de la mise en œuvre du système de vidéoprotection.

Article 3 : Un registre sera tenu par le titulaire de l'autorisation mentionnant les enregistrements réalisés, la date de destruction des images, et le cas échéant, la date de leur transmission au Parquet.

Article 4 : Cette autorisation est valable cinq ans, à compter de la prise de décision soit jusqu'au
Le renouvellement devra être demandé trois mois avant la date d'échéance.

02 JAN. 2024

Article 5 : Toute modification au système de vidéoprotection dont le fonctionnement est autorisé par le présent arrêté devra faire l'objet d'une demande d'autorisation.

Article 6 : Le titulaire de l'autorisation est tenu d'informer préalablement l'autorité préfectorale de la date de mise en service des caméras de vidéoprotection.

Le titulaire de l'autorisation, qui a constitué le dossier de demande conformément aux dispositions de l'article R 253-3 du code de la sécurité intérieure, est tenu d'informer l'autorité préfectorale de la localisation des caméras à l'intérieur du périmètre d'installation du système de vidéoprotection, préalablement à leur installation et, le cas échéant, à leur déplacement.

Article 7 : L'autorisation ainsi délivrée, peut, après que l'intéressé ait été mis à même de présenter ses observations, être retirée en cas de manquement aux dispositions des articles L251-1 du code de la sécurité et suivants et des articles 3 et 6 du présent arrêté, et en cas de modification des conditions au vu desquelles elle a été délivrée.

Article 8 : L'accès aux images et enregistrements est ouvert, pour toute la durée de la présente autorisation et à tout moment, aux agents des services de police ou de gendarmerie nationale individuellement désignés et dûment habilités par le chef de service ou le chef d'unité à compétence départementale, régionale, zonale ou nationale où ils sont affectés.

Article 9 : Hormis le cas d'une enquête de flagrant délit, d'une enquête préliminaire ou d'une information judiciaire, les enregistrements sont conservés pendant un délai maximum de 30 jours, délai au-delà duquel ils sont détruits.

Article 10 : Le titulaire de l'autorisation est tenu de présenter les images enregistrées aux agents visés à l'article 8 du présent arrêté, à tout moment, aux fins de contrôle et d'exploitation. Sans préjudice des nécessités de leur conservation pour les besoins d'une procédure pénale, ces derniers peuvent en prendre copie librement. En cas de besoin avéré, ces agents peuvent obtenir la transmission du support par le biais d'une réquisition administrative.

Article 11 : Toute personne intéressée peut s'adresser au responsable d'un système de vidéoprotection afin d'obtenir un accès aux enregistrements qui la concernent ou d'en vérifier la destruction dans le délai prévu. Cet accès est de droit. Un refus d'accès peut toutefois être opposé pour un motif tenant à la sûreté de l'Etat, à la défense, à la sécurité publique, au déroulement de procédures engagées devant les juridictions ou d'opérations préliminaires à de telles procédures, ou au droit des tiers.


La demande formulée par toute personne intéressée, en vue de l'accès aux enregistrements qui la concernent ne peut être rejetée pour un motif tenant au droit des tiers que s'il existe un motif tiré de la protection du secret de la vie privée du ou des tiers en cause.

Article 12 : Les systèmes de vidéoprotection installés doivent être conformes à des normes techniques définies par l'arrêté du 3 août 2007 susvisé.

Article 13 : La présente décision peut faire l'objet d'un recours gracieux auprès du préfet, d'un recours hiérarchique auprès de Monsieur le ministre de l'intérieur ou d'un recours contentieux auprès du Tribunal administratif de Grenoble, dans les deux mois à compter de sa notification.

Article 14 : Madame la directrice de cabinet du préfet, Monsieur le directeur départemental de la sécurité publique de Haute-Savoie ou Monsieur le commandant du groupement de gendarmerie de Haute-Savoie, selon leur zone de compétences, sont chargés, chacun en ce qui le concerne, de l'exécution du présent arrêté qui sera notifié au bénéficiaire.

En outre, il sera publié au recueil des actes administratifs de la préfecture.

Pour le préfet,
la directrice de cabinet,

Aurélie LEBOURGEOIS