



*Liberté • Égalité • Fraternité*  
RÉPUBLIQUE FRANÇAISE

HAUTE-SAVOIE

RECUEIL DES ACTES  
ADMINISTRATIFS  
N°74-2019-093

PUBLIÉ LE 12 JUIN 2019

# Sommaire

## **74\_DDT\_Direction départementale des territoires de Haute-Savoie**

- 74-2019-06-04-007 - ARP\_DDT\_2019\_930 portant suppression des passages à niveau n°90 et 93 de la ligne de chemins de fer d'Annemasse à Aix-les-Bains/Le Revard situés sur la RD 302 et la RD2 sur les communes de Reignier-Esery et d'Etrembières; (2 pages) Page 3
- 74-2019-06-05-001 - Arrêté DDT-2019-932 prononçant la fin de la période de carence définie par l'article L.302-9-1 du CCH au titre de la période triennale 2014-2016 pour la commune de Poisy (2 pages) Page 6
- 74-2019-06-05-003 - Arrêté n° DDT-2019-933 du 5 juin 2019 portant application et distraction du régime forestier. Commune : Saint-André-de-Boège (4 pages) Page 9
- 74-2019-05-20-005 - Arrêté portant approbation du document d'aménagement. Forêt communale de LES CONTAMINES-MONTJOIE 2011 / 2030 Arrêté d'aménagement n° 1425 (4 pages) Page 14
- 74-2019-04-29-006 - Arrêté portant approbation du document d'aménagement. Forêts communales d'ALLINGES et sectionale de MESINGES 2013 / 2032 Arrêté d'aménagement n° 1537 (4 pages) Page 19
- 74-2019-06-07-005 - Arrêté préfectoral de réglementation de la circulation afin d'assurer l'ordre public et la sécurité de la circulation dans le cadre du critérium du Dauphiné les 14 et 16/06/2019 (7 pages) Page 24
- 74-2019-06-07-004 - Arrêté préfectoral n° DDT-2019-938 autorisant en cas de dégâts agricoles, le tir du sanglier dans le département de la Haute-Savoie, sous certaines conditions du 7 juin au 7 septembre 2019 (6 pages) Page 32
- 74-2019-06-04-006 - Décision n° DDT-2019-928 de refus de délivrer un carnet de prélèvement pour la chasse aux petits gibiers de montagne (17 pages) Page 39
- 74-2019-06-05-005 - réglementation de la circulation sur l'A40 pour des travaux de réfection de chaussées sur le secteur Archamps-Etrembières (4 pages) Page 57

## **74\_Pref\_Préfecture de Haute-Savoie**

- 74-2019-06-05-002 - Arrêté n°PREF/ DRCL/ BCF/ 2019-06-003 du 05 juin 2019 portant nomination du régisseur de la régie de recettes d'Etat instituée auprès de la police municipale de la commune de Bons-en-Chablais et de sa suppléante (2 pages) Page 62

## **74\_UDDIRECCTE\_Unité départementale de la Direction régionale des entreprises, de la concurrence, de la consommation, du travail et de l'emploi de la Haute-Savoie**

- 74-2019-06-07-003 - ARRETE N° DIRECCTE UD74/Mutations économiques/Revitalisation - 2019-0060 portant sur la déconsignation partielle du fonds de la convention de revitalisation BAYER HEALTHCARE consécutive à la restructuration de l'établissement de Gaillard (2 pages) Page 65

## **84\_MNC\_Mission nationale de contrôle et d'audit des organismes de sécurité sociale (antenne interrégionale de Lyon)**

- 74-2019-06-05-004 - Arrêté n° 32-2019 du 5 juin 2019 portant modification de la composition du conseil de la Caisse Primaire d'Assurance Maladie de la Haute-Savoie (1 page) Page 68

74\_DDT\_Direction départementale des territoires de  
Haute-Savoie

74-2019-06-04-007

ARP\_DDT\_2019\_930 portant suppression des passages à  
niveau n°90 et 93 de la ligne de chemins de fer  
d'Annemasse à Aix-les-Bains/Le Revard situés sur la RD  
302 et la RD2 sur les communes de Reignier-Esery et  
d'Etrembières;

PRÉFET DE LA HAUTE-SAVOIE

Direction départementale  
des territoires

Service éducation routière et sécurité

Cellule sécurité et circulation

Affaire suivie par Sylvain CAPERAA NYGREN  
tél. : 04 50 33 78 23  
ddt-sers-csc@haute-savoie.gouv.fr

Annecy, le 04 juin 2019

LE PRÉFET DE LA HAUTE-SAVOIE  
Officier de la Légion d'honneur  
Officier de l'ordre national du Mérite

**ARRÊTÉ n°DDT-2019-930**

**portant suppression des passages à niveau n°90 et 93 de la ligne de chemins de fer d'Annemasse à Aix les Bains/Le Revard situés sur la RD 302 et la RD2 sur les communes de Reignier-Esery et d'Etrembières.**

VU la loi du 15 juillet 1845 sur la police des chemins de fer notamment les articles 1ers et 4 ;

VU le décret 2004-374 du 29 avril 2004 modifié, relatif aux pouvoirs des préfets et à l'organisation et à l'action des services de l'État dans les régions et départements ;

VU le décret 2015-1342 du 23 octobre 2015 relatif aux dispositions réglementaires du code des relations entre le public et l'administration ;

VU le décret du 3 novembre 2016 portant nomination de M. Pierre LAMBERT, préfet, en qualité de préfet de la Haute-Savoie ;

VU l'arrêté du ministre de l'équipement, du logement, des transports et de la mer du 18 mars 1991 relatif au classement, à la réglementation et à l'équipement des passages à niveau, modifié ;

VU l'arrêté préfectoral n°88-2209 du 19 décembre 1988 abrogeant l'arrêté n° DDE 82-1630 du 21 juin 1982 relatif au classement des passages à niveau n° 90 et 93 de la ligne de chemin de fer d'Annemasse à Aix les Bains Le Revard ;

VU l'arrêté préfectoral n° 2017-0058 du 9 juin 2017 portant déclaration d'utilité publique du projet d'aménagement routier en vue de la suppression des passages à niveau n° 90 et 93 de la ligne de chemins de fer d'Annemasse à Aix les Bains Le Revard sur le territoire des communes d'Etrembières et de Reignier-Esery ;

VU la demande en date du 28 septembre 2018 de SNCF réseau ;

**CONSIDÉRANT** les aménagements routiers réalisés ;

**CONSIDÉRANT** que la suppression des passages à niveau n'intervient qu'après la mise en exploitation des aménagements routiers ;

**SUR** proposition de Mme la secrétaire générale de la préfecture ;

## ARRÊTE

**Article 1** : les passages à niveau n°90 et 93, de la ligne de chemins de fer d'Annemasse à Aix les Bains/ Le Revard sur le territoire des communes d'Etrembières et de Reignier-Esery, sont supprimés.


**Article 2** : le présent arrêté abroge l'arrêté préfectoral n°88-2209 du 19 décembre 1988 et entrera en application à compter de la date de publication.

**Article 3** : le présent arrêté peut faire l'objet d'un recours gracieux auprès du préfet de la Haute-Savoie dans un délai de deux mois à compter de sa publication ou d'un recours contentieux auprès du tribunal administratif de Grenoble dans le même délai. Il est également possible de saisir la juridiction administrative par le biais du portail "Télérecours citoyens", accessible au public à l'adresse suivante : [www.telerecours.fr](http://www.telerecours.fr).

**Article 4** : cet arrêté est affiché pendant un mois en mairie d'Etrembières et de Reignier-Esery.

**Article 5** : Mme la secrétaire générale de la préfecture de la Haute-Savoie, M. le directeur départemental des territoires, M. le maire d'Etrembières, M. le maire de Reignier-Esery, M. le directeur de S.N.C.F. Réseau, sont chargés, chacun en ce qui le concerne, de l'exécution du présent arrêté qui est publié au recueil des actes administratifs de la préfecture de la Haute-Savoie et dont copie est adressée à M. le président du conseil départemental de la Haute-Savoie, à M. le colonel commandant du groupement de gendarmerie de la Haute-Savoie, à M. le directeur départemental des services d'incendie et de secours de la Haute-Savoie et au SIDPC de la préfecture de la Haute-Savoie.

Le préfet,



**Pierre LAMBERT**

74\_DDT\_Direction départementale des territoires de  
Haute-Savoie

74-2019-06-05-001

Arrêté DDT-2019-932 prononçant la fin de la période de  
carence définie par l'article L.302-9-1 du CCH au titre de  
la période triennale 2014-2016 pour la commune de Poisy



PRÉFET DE LA HAUTE-SAVOIE

Direction départementale  
des territoires  
  
Service Habitat  
Cellule politique de l'habitat  
et de la ville

Annecy, le - 5 JUIN 2019

LE PRÉFET DE LA HAUTE-SAVOIE  
Officier de la Légion d'honneur  
Officier de l'ordre national du Mérite

**ARRÊTÉ N° DDT-2019-932**

prononçant la fin de la période de carence définie par l'article L.302-9-1 du code de la construction et de l'habitation au titre de la période triennale 2014-2016 pour la commune de Poisy

VU la loi n° 2000-1208 du 13 décembre 2000 relative à la solidarité et au renouvellement urbains;

VU le code de la construction et de l'habitation et notamment ses articles L. 302-5 à L. 302-9-2 et R. 302-14 à R. 302-26 ;

VU le décret n° 2004-374 du 29 avril 2004 modifié, relatif aux pouvoirs des préfets, à l'organisation et à l'action des services de l'État dans les régions et départements ;

VU le décret du 3 novembre 2016 portant nomination de M. Pierre LAMBERT, préfet, en qualité de préfet de la Haute-Savoie ;

VU l'arrêté préfectoral n°2017-2200 du 11 décembre 2017 prononçant la carence définie par l'article L.302-9-1 du code de la construction et de l'habitation au titre de la période triennale 2014-2016 pour la commune de Poisy ;

**CONSIDÉRANT** que le bilan triennal 2014-2016 fait état d'une réalisation globale de 68 logements sociaux, pour un objectif de 99, soit un taux de réalisation de l'objectif triennal de 68,69 % et 31 logements manquants ;

**CONSIDÉRANT** que l'objectif global de réalisation de logements sociaux de la commune de Poisy pour la période triennale 2017-2019 était de 133 logements ;

**CONSIDÉRANT** que le nombre de logements locatifs sociaux agréés en 2017 et 2018 par la commune, à savoir 131, et ceux inscrits par les bailleurs sociaux à la programmation en vue d'une demande d'agrément au 1<sup>er</sup> semestre 2019, à savoir 95, permettent d'atteindre et même de dépasser l'objectif quantitatif pour la période 2017-2019 tout en rattrapant les logements locatifs sociaux manquants au titre de la période triennale 2014-2016 ;

**CONSIDÉRANT** le contrat de mixité sociale 2017-2022 entre la commune de Poisy, la communauté d'agglomération du Grand Annecy et l'État, qui formalise les engagements de la commune, permet de donner des garanties sérieuses pour l'atteinte des objectifs quantitatifs et qualitatifs fixés par la loi pour les périodes triennales 2017-2019 et 2020-2022 ;

**SUR proposition** de Mme la secrétaire générale de la préfecture ;

### **ARRETE**

**Article 1** : L'arrêté préfectoral n° 2017-2200 susvisé est abrogé à compter du 1<sup>er</sup> juillet 2019.

**Article 2** : Mme la secrétaire général de la préfecture de la Haute-Savoie et M. le directeur départemental des Territoires de la Haute-Savoie sont chargés, chacun pour ce qui le concerne, de l'exécution du présent arrêté qui sera publié au recueil des actes administratifs de l'État et notifié aux intéressés.

Le préfet,



**Pierre LAMBERT**

***Délais et voies de recours :***

*Conformément à l'article R421-1 du code de justice administrative, la présente décision peut faire l'objet d'un recours contentieux, dans le délai de deux mois à compter de sa notification, devant le tribunal administratif de Grenoble (2 Place de Verdun - Boîte Postale 1135 - 38022 Grenoble Cedex). Elle peut également faire l'objet d'un recours gracieux auprès de monsieur le préfet de la Haute-Savoie. Cette démarche interrompt le délai de recours contentieux, ce dernier devant être introduit dans le délai de deux mois suivant une décision implicite ou explicite de l'autorité compétente (le silence de l'administration pendant un délai de deux mois valant décision implicite de rejet). La juridiction administrative peut être saisie par le biais du portail « Télérecours citoyens », accessible au public à l'adresse suivante : [www.telerecours.fr](http://www.telerecours.fr)*



74\_DDT\_Direction départementale des territoires de  
Haute-Savoie

74-2019-06-05-003

Arrêté n° DDT-2019-933 du 5 juin 2019 portant  
application et distraction du régime forestier.  
Commune : Saint-André-de-Boège

PRÉFET DE LA HAUTE-SAVOIE

Direction départementale  
des territoires

Service eau-environnement

Cellule milieux naturels, forêt et cadre de vie

Affaire suivie par Claude GEMIGNANI

tél. : 04 50 33 79 50

claud.gemignani@haute-savoie.gouv.fr

Annecy, le - 5 JUIN 2019

LE PRÉFET DE LA HAUTE-SAVOIE  
Officier de la Légion d'honneur  
Officier de l'ordre national du Mérite

**ARRÊTÉ n° DDT-2019-933**  
**portant application et distraction du régime forestier**  
**Commune : Saint-André-de-Boège**

VU les articles L 211-1, L 214-3, R 214-1 à R 214-2 et R 214-6 à R 214-9 du code forestier ;

VU la circulaire n° 2003-5002 du 3 avril 2003 de Monsieur le Ministre de l'Agriculture ;

VU le décret n° 2004-374 du 29 avril 2004 modifié, relatif aux pouvoirs des préfets, à l'organisation et à l'action des services de l'État dans les régions et départements ;

VU le décret du 3 novembre 2016 portant nomination de M. Pierre LAMBERT, préfet, en qualité de préfet de la Haute-Savoie ;

VU l'arrêté n° PREF/DRHB/BOA/2018-033 du 21 novembre 2018 de délégation de signature à M. Francis CHARPENTIER, directeur départemental des territoires de la Haute-Savoie ;

VU l'arrêté n° DDT-2018-1886 du 29 novembre 2018 de subdélégation de signature du directeur départemental des territoires de la Haute-Savoie ;

VU la délibération en date du 13 décembre 2018 par laquelle le conseil municipal de Saint-André-de-Boège demande l'application du régime forestier pour des parcelles cadastrales ;

VU l'extrait de matrice cadastrale, et les plans cadastraux ;

VU l'avis de Monsieur le directeur de l'agence territoriale ONF - Haute-Savoie en date du 3 mai 2019 ;

VU l'avis de Monsieur le Directeur Départemental des Territoires ;

**ARRÊTE**

**Article 1** : relèvent du régime forestier, selon l'emprise décrite dans le dossier de demande, les parcelles de terrain situées sur le territoire communal de Boège et Saint-André-de-Boège :

| Territoire communal  | SECTION | NUMERO | lieu-dit       | Surface totale de la parcelle en ha | Surface proposées au RF en ha |
|----------------------|---------|--------|----------------|-------------------------------------|-------------------------------|
| SAINT-ANDRE-DE-BOËGE | 0A      | 0016   | AU LOUP        | 0.1272                              | 0.1272                        |
| SAINT-ANDRE-DE-BOËGE | 0A      | 0018   | AU LOUP        | 0.3332                              | 0.3332                        |
| SAINT-ANDRE-DE-BOËGE | 0A      | 0021   | AU LOUP        | 0.5320                              | 0.5320                        |
| SAINT-ANDRE-DE-BOËGE | 0A      | 0022   | AU LOUP        | 2.0352                              | 2.0352                        |
| SAINT-ANDRE-DE-BOËGE | 0A      | 0682   | CHAMP VEUILLET | 0.0823                              | 0.0823                        |
| SAINT-ANDRE-DE-BOËGE | 0A      | 0684   | CHAMP VEUILLET | 0.0628                              | 0.0628                        |
| SAINT-ANDRE-DE-BOËGE | 0A      | 0727   | CHAMP PACCOT   | 0.1471                              | 0.1471                        |
| SAINT-ANDRE-DE-BOËGE | 0A      | 1356   | LE PETAI       | 0.1237                              | 0.1237                        |
| SAINT-ANDRE-DE-BOËGE | 0A      | 1462   | SUR LES BOIS   | 0.4744                              | 0.4744                        |
| SAINT-ANDRE-DE-BOËGE | 0A      | 1791   | LE GROS BOIS   | 0.3033                              | 0.3033                        |
| SAINT-ANDRE-DE-BOËGE | 0A      | 1792   | LE GROS BOIS   | 0.1206                              | 0.1206                        |
| SAINT-ANDRE-DE-BOËGE | 0B      | 1381   | VOUAN          | 0.0587                              | 0.0587                        |
| SAINT-ANDRE-DE-BOËGE | 0B      | 1389   | VOUAN          | 0.0744                              | 0.0744                        |
| SAINT-ANDRE-DE-BOËGE | 0B      | 1599   | LES TAILLIS    | 0.0808                              | 0.0808                        |
| BOËGE                | 0B      | 0027   | CHEZ RUFFIEUX  | 0.7814                              | 0.7814                        |
| BOËGE                | 0C      | 1331   | LE LOUP        | 0.2671                              | 0.2671                        |
| BOËGE                | 0C      | 1337   | LE LOUP        | 0.2681                              | 0.2681                        |
| BOËGE                | 0C      | 1339   | LE LOUP        | 0.6066                              | 0.6066                        |
| BOËGE                | 0C      | 1340   | LE LOUP        | 0.1673                              | 0.1673                        |
| BOËGE                | 0C      | 1343   | LE LOUP        | 0.4070                              | 0.4070                        |
| BOËGE                | 0C      | 1345   | LE LOUP        | 3.8667                              | 3.8667                        |
| BOËGE                | 0C      | 1443   | SUR LES COTES  | 0.2388                              | 0.2388                        |
| BOËGE                | 0C      | 1480   | LES CROTTETS   | 0.1692                              | 0.1692                        |
| BOËGE                | 0C      | 1481   | LES CROTTETS   | 0.0232                              | 0.0232                        |
| BOËGE                | 0C      | 1483   | LES CROTTETS   | 0.5770                              | 0.5770                        |
| BOËGE                | 0C      | 1486   | LES BAULAN     | 0.1542                              | 0.1542                        |
| <b>Total</b>         |         |        |                |                                     | <b>12.0823</b>                |

**Article 2** : sont distraites du régime forestier, selon l'emprise décrite dans le dossier de demande, les parcelles de terrain situées sur le territoire communal de Saint-André-de-Boège :

| Territoire communal  | SECTION | NUMERO | lieu-dit    | Surface totale de la parcelle en ha | Surface distraite du RF en ha |
|----------------------|---------|--------|-------------|-------------------------------------|-------------------------------|
| SAINT-ANDRE-DE-BOËGE | 0B      | 3561   | LES TAILLIS | 0.0640                              | 0.0640                        |
| <b>Total</b>         |         |        |             |                                     | <b>0.0640</b>                 |

### SUIVI DE LA SURFACE DE LA FORÊT

- Surface de la forêt de la commune de Saint-André-de-Boège bénéficiant du régime forestier : 129 ha 51 a 12 ca
- Application du régime forestier pour une surface de : 12 ha 08 a 23 ca
- Distraction du régime forestier pour une surface de : 0 ha 06 a 40 ca
- Nouvelle surface de la forêt communale de Saint-André-de-Boège bénéficiant du régime forestier : 141 ha 52 a 95 ca.

**Article 3** : cet arrêté est susceptible d'un recours auprès du tribunal administratif de Grenoble dans un délai de 2 mois à compter de sa notification.

Dans le même délai, un recours gracieux est également possible auprès du préfet signataire du présent arrêté. Cette démarche prolonge le délai du recours contentieux qui doit alors être introduit dans les deux mois suivant la réponse au recours gracieux (l'absence de réponse au terme de ces deux mois vaut rejet implicite du recours gracieux).

Il est également possible de saisir la juridiction administrative par le biais du portail "télérecours citoyens", accessible au public à l'adresse suivante : [www.telerecours.fr](http://www.telerecours.fr).

**Article 4** : Messieurs les maires de Boège et Saint-André-de-Boège sont chargés de l'exécution du présent arrêté qui sera affiché aux mairies de Boège et Saint-André-de-Boège et inséré au recueil des actes administratifs, et dont copie sera adressée à M. le préfet de la Haute Savoie et à M. le directeur territorial de l'office national des forêts.

Pour le préfet et par délégation  
Pour le directeur départemental des territoires  
Le chef du service eau environnement



Damien ASSADET



74\_DDT\_Direction départementale des territoires de  
Haute-Savoie

74-2019-05-20-005

Arrêté portant approbation du document d'aménagement.  
Forêt communale de LES CONTAMINES-MONTJOIE  
2011 / 2030

Arrêté d'aménagement n° 1425



**PRÉFECTURE DE LA RÉGION AUVERGNE-RHÔNE-ALPES**

**DIRECTION RÉGIONALE DE L'ALIMENTATION,  
DE L'AGRICULTURE ET DE LA FORÊT**  
*Service Régional de la forêt, du bois et des énergies*

**Arrêté portant approbation  
du document d'aménagement**

Département : Haute-Savoie  
Surface de gestion : 1 069,61 ha  
Révision d'aménagement forestier  
Arrêté d'aménagement n° 1425

**Forêt communale de  
LES CONTAMINES-MONTJOIE  
2011 / 2030**

Le Préfet de la région Auvergne-Rhône-Alpes,  
Préfet du département du Rhône,  
Officier de la Légion d'Honneur,  
Commandeur de l'Ordre National du Mérite

- VU les articles L124-1, L212-1 à L212-3, D212-1, D212-2, R212-3, D212-5, D212-6 et D214-15 à D214-21-1 du Code Forestier ;
- VU les articles L122-7 à L122-8, R122-23 et R122-24 du Code Forestier ;
- VU les articles L332-1 et suivants et R332-23 à R332-27 du Code de l'Environnement ;
- VU les articles L341-1 et suivants et R341-10 à R341-13 du Code de l'Environnement ;
- VU les articles L414-4 et R414-19 du Code de l'Environnement ;
- VU le schéma régional d'aménagement de Rhône-Alpes approuvé par arrêté du 23 juin 2006 ;
- VU l'arrêté ministériel du 15 juin 1998 portant approbation de l'aménagement de la forêt communale des CONTAMINES-MONTJOIE pour la période 1996-2010 ;
- VU l'arrêté préfectoral n°2018-364 du 5 novembre 2018 portant délégation de signature à Monsieur Michel SINOIR, directeur régional de l'alimentation, de l'agriculture et de la forêt de la région Auvergne-Rhône-Alpes ;
- VU la délibération du conseil municipal de la commune des CONTAMINES-MONTJOIE en date du 22 mars 2012 donnant son accord sur le projet d'aménagement forestier proposé par l'Office national des forêts et demandant le bénéfice de l'article L11 du code forestier ;
- VU l'accord de la DREAL Auvergne-Rhône-Alpes en date du 26 avril 2019 pour la mise en œuvre de l'aménagement au titre de la réglementation sur les réserves naturelles nationales ;
- VU l'accord du Ministère de l'environnement, de l'énergie et de la mer en date du 20 juillet 2016 pour la mise en œuvre de l'aménagement au titre de la réglementation sur les sites classés ;
- VU le dossier d'aménagement déposé le 5 juin 2014 et complété le 26 avril 2019 ;
- CONSIDÉRANT que la mise en œuvre de l'aménagement susvisé ne portera pas atteinte aux objectifs de conservation du site Natura 2000 FR8201698 "Contamines-Montjoie, Miage, Tré-la-tête";
- SUR proposition du Directeur territorial de l'Office national des forêts ;

## ARRÊTE

**Article 1<sup>er</sup>** : La forêt communale des CONTAMINES-MONTJOIE (Haute-Savoie), d'une contenance de 1 069,61 ha, est affectée simultanément à la fonction de production ligneuse, à la fonction écologique, à la fonction sociale et à la fonction de protection physique contre les risques naturels dans le cadre d'une gestion durable multifonctionnelle.

**Article 2** : Cette forêt comprend une partie boisée de 822,62 ha, actuellement composée d'épicéa commun (94%), érable sycomore (3%) et feuillus divers (3%). 246,99 ha sont non boisés.

La surface boisée est constituée de 521,22 ha en sylviculture, qui seront traités en futaie irrégulière. Le reste de la surface boisée, soit 301,40 ha, correspond à des zones hors sylviculture, laissées en évolution naturelle pendant la durée de l'aménagement.

Dans les zones en sylviculture, les essences objectifs principales qui déterminent sur le long terme les grands choix de gestion de ces peuplements seront l'épicéa commun (510,56 ha), et les feuillus divers (10,66 ha).

**Article 3** : Pendant une durée de 20 ans (2011 - 2030)

La forêt sera divisée en quatre groupes de gestion :

- un groupe de futaie irrégulière, d'une contenance de 778,50 ha, dont 521,22 ha susceptibles de production ligneuse, qui sera parcouru, sur 301,36 ha, par des coupes visant à se rapprocher d'une structure équilibrée ;
- un groupe d'îlots de sénescence, d'une contenance de 17,53 ha, qui sera laissé en évolution naturelle ;
- un groupe "évolution naturelle" d'une contenance de 269,53 ha,
- et un groupe hors sylviculture d'une contenance de 4,05 ha, qui seront laissés en évolution naturelle.

La création de pistes et de routes forestières est à envisager en fonction de la finalisation du schéma de desserte.

L'Office national des forêts informera régulièrement la commune de l'état de l'équilibre sylvo-cynégétique dans la forêt et proposera toutes les mesures nécessaires à son maintien ou son rétablissement, en s'assurant en particulier que le niveau des demandes de plans de chasse concernant la forêt est adapté à l'évolution des populations de grand gibier et des dégâts constatés sur les peuplements.

Les mesures définies par l'aménagement visant à la préservation de la biodiversité courante, ainsi qu'à la préservation des sols et des eaux de surface, seront systématiquement mises en œuvre.

**Article 4** : Compte tenu des autorisations et accords susvisés et en application du 2<sup>o</sup> de l'article L122-7 du code forestier, les opérations d'exploitation et les travaux prévus par l'aménagement, à l'exclusion des travaux de création d'infrastructures de desserte peuvent être réalisés sans être soumis aux formalités prévues par :

- la réglementation propre à Natura 2000 relative à la zone spéciale de conservation FR 8201698 "Contamines-Montjoie, Miage, Tré-la-tête", instaurée au titre de la directive européenne "Habitats Faune Flore" du 21 mai 1992 ;
- la réglementation propre aux sites classés pour le site "Massif du Mont-Blanc" ;
- la réglementation propre aux réserves naturelles pour la réserve naturelle nationale des Contamines-Montjoie.



En application de l'article L.124-3 du code forestier, la présente approbation au titre de l'article L122-7 du code forestier permet au document d'aménagement de constituer une garantie de gestion durable, indépendamment de l'adhésion à la charte Natura 2000 ou de la signature d'un contrat Natura 2000.

**Article 5** : Le directeur régional de l'alimentation, de l'agriculture et de la forêt et le directeur territorial de l'Office national des forêts sont chargés, chacun en ce qui le concerne, de l'exécution du présent arrêté, qui sera publié au recueil des actes administratifs du département de la Haute-Savoie.

Lyon, le 20 mai 2019

Pour le préfet et par délégation,  
Pour le directeur régional de l'alimentation, de l'agriculture et de la forêt,  
La cheffe du service régional de la forêt, du bois et des énergies,



Hélène HUE



74\_DDT\_Direction départementale des territoires de  
Haute-Savoie

74-2019-04-29-006

Arrêté portant approbation du document d'aménagement.  
Forêts communales d'ALLINGES et sectionale de  
MESINGES 2013 / 2032  
Arrêté d'aménagement n° 1537



## PRÉFECTURE DE LA RÉGION AUVERGNE-RHÔNE-ALPES

DIRECTION RÉGIONALE DE L'ALIMENTATION,  
DE L'AGRICULTURE ET DE LA FORÊT  
*Service Régional de la forêt, du bois et des énergies*

Département : Haute-Savoie  
Surface de gestion : 38,37 ha  
Révision d'aménagement forestier  
Arrêté d'aménagement n° 1537

### Arrêté portant approbation du document d'aménagement

### Forêts communale d'ALLINGES et sectionale de MÉSINGES 2013 / 2032

Le Préfet de la région Auvergne-Rhône-Alpes,  
Préfet du département du Rhône,  
Officier de la Légion d'honneur,  
Officier de l'ordre national du Mérite,

VU les articles L124-1, L212-1 à L212-3, D212-1, D212-2, R212-3, D212-5, D212-6 et D214-15 à D214-21-1 du Code Forestier ;

VU les articles L122-7 à L122-8, R122-23 et R122-24 du Code Forestier ;

VU les articles L414-4 et R414-19 du Code de l'Environnement ;

VU les articles L621-32 et R621-96 du Code du Patrimoine ;

VU le schéma régional d'aménagement de Rhône-Alpes approuvé par arrêté du 23 juin 2006 ;

VU l'arrêté préfectoral du 6 juillet 2000 portant approbation de l'aménagement des forêts communale d'ALLINGES et sectionale de MÉSINGES pour la période 1998-2012 ;

VU l'arrêté préfectoral n° 2018-364 du 5 novembre 2018 portant délégation de signature à Monsieur Michel SINOIR, directeur régional de l'alimentation, de l'agriculture et de la forêt de la région Auvergne-Rhône-Alpes ;

VU le document d'objectifs du site Natura 2000 FR8201722 "Zones humides du Bas-Chablais" validé en date du 27 novembre 2008 ;

VU la délibération du conseil municipal de la commune d'ALLINGES en date du 2 décembre 2014, donnant son accord sur le projet d'aménagement forestier qui lui a été proposé par l'Office national des forêts et demandant le bénéfice des articles L122-7 et L122-8 du code forestier au titre des réglementations sur Natura 2000 et sur les monuments historiques ;

VU l'accord de l'Architecte des Bâtiments de France en date du 29 mars 2019 pour la mise en œuvre de l'aménagement au titre de la réglementation sur les monuments historiques ;

VU le dossier d'aménagement déposé le 30 mars 2015 et complété le 24 avril 2019 ;

CONSIDÉRANT que la mise en œuvre de l'aménagement susvisé ne portera pas atteinte aux objectifs de conservation du site Natura 2000 "Zones humides du Bas-Chablais";

SUR proposition du Directeur territorial de l'Office national des forêts ;

## ARRÊTE

**Article 1<sup>er</sup>** : Les forêts communale d'ALLINGES et sectionale de MÉSINGES (Haute-Savoie), d'une contenance de 38,37 ha, sont affectées simultanément à la fonction écologique, à la fonction sociale, à la fonction de production ligneuse et à la fonction de protection physique contre les risques naturels, dans le cadre d'une gestion durable multifonctionnelle.

**Article 2** : Ces forêts comprennent une partie boisée de 28,20 ha, actuellement composée de frêne commun (22%), chêne sessile (21%), châtaignier (16%), épicéa commun (13%), hêtre (6%), merisier (5%), peupliers euraméricains (4%), douglas (2%) et feuillus divers (11%). 10,17 ha sont non boisés.

La surface boisée est constituée de 25,90 ha en sylviculture, qui seront traités en futaie irrégulière. Le reste de la surface boisée, soit 2,30 ha, correspond à des zones hors sylviculture, laissées en évolution naturelle pendant la durée de l'aménagement.

Dans les zones en sylviculture, les essences "objectif" principales qui déterminent sur le long terme les grands choix de gestion de ces peuplements seront le chêne sessile (14,75 ha), le châtaignier (3,54 ha), le merisier (3,04 ha), le hêtre (3,04 ha) et l'aulne glutineux (1,53 ha). Les autres essences seront maintenues comme essences d'accompagnement.

**Article 3** : Pendant une durée de 20 ans (2013 – 2032 )

Les forêts seront divisées en deux groupes de gestion :

- un groupe de futaie irrégulière, d'une contenance de 36,59 ha, dont 25,90 ha susceptibles de production ligneuse, qui sera parcouru par des coupes visant à se rapprocher d'une structure équilibrée, selon une rotation variant de 10 à 15 ans en fonction de l'état des peuplements ;
- un groupe de futaie irrégulière "risque naturel", d'une contenance de 1,78 ha hors sylviculture, qui sera laissé en évolution naturelle.

L'Office national des forêts informera régulièrement la commune de l'état de l'équilibre sylvo-cynégétique dans la forêt et proposera toutes les mesures nécessaires à son maintien ou son rétablissement, en s'assurant en particulier que le niveau des demandes de plans de chasse concernant la forêt est adapté à l'évolution des populations de grand gibier et des dégâts constatés sur les peuplements.

Les mesures définies par l'aménagement visant à la préservation de la biodiversité courante, ainsi qu'à la préservation des sols et des eaux de surface, seront systématiquement mises en œuvre.

**Article 4** : Compte tenu des autorisations et accords susvisés et en application du 2<sup>o</sup> de l'article L122-7 du code forestier, les opérations d'exploitation et les travaux prévus par l'aménagement peuvent être réalisés sans être soumis aux formalités prévues par :

- la réglementation propre à Natura 2000 relative à la zone spéciale de conservation FR8201722 "Zones humides du Bas-Chablais", instaurée au titre de la directive européenne "Habitats Faune Flore" du 21 mai 1992 ;
- la réglementation propre aux monuments historiques classés pour le site "Domaine des châteaux d'Allinges".

Cette dernière dispense est conditionnée par le respect des mesures demandées par l'architecte des Bâtiments de France, à savoir :

- laisser des bouquets d'arbres au milieu des trouées ;
- utiliser les pistes existantes pour le débardage des coupes.

En application de l'article L.124-3 du code forestier, la présente approbation au titre de l'article L122-7 du code forestier permet au document d'aménagement de constituer une garantie de gestion durable, indépendamment de l'adhésion à la charte Natura 2000 ou de la signature d'un contrat Natura 2000.

**Article 5** : Le directeur régional de l'alimentation, de l'agriculture et de la forêt et le directeur territorial de l'Office national des forêts sont chargés, chacun en ce qui le concerne, de l'exécution du présent arrêté, qui sera publié au recueil des actes administratifs de la préfecture du département de la Haute-Savoie.

Lyon, le 29 avril 2019

Pour le préfet et par délégation,  
Pour le directeur régional de l'alimentation, de l'agriculture et de la forêt,  
La cheffe du service régional de la forêt, du bois et des énergies



Hélène HUE



74\_DDT\_Direction départementale des territoires de  
Haute-Savoie

74-2019-06-07-005

Arrêté préfectoral de réglementation de la circulation afin  
d'assurer l'ordre public et la sécurité de la circulation dans

*le cadre du critérium du Dauphiné les 14 et 16/06/2019*  
*Arrêté préfectoral de réglementation de la circulation afin d'assurer l'ordre public et la sécurité  
de la circulation dans le cadre du critérium du Dauphiné les 14 et 16/06/2019*





PRÉFET DE LA HAUTE-SAVOIE

Direction départementale  
des territoires  
Service éducation routière et sécurité  
Cellule sécurité et circulation  
Affaire suivie par Christophe Georgiou  
tél. : 04 50 33 78 33  
ddt-sers-esc@haute-savoie.gouv.fr

Anncsey, le **07 JUIN 2019**

LE PRÉFET DE LA HAUTE-SAVOIE  
Officier de la Légion d'honneur  
Officier de l'ordre national du Mérite

**ARRÊTÉ n°DDT-2019- 936 de réglementation de la circulation, afin d'assurer l'ordre public et la sécurité de la circulation des usagers lors :**

- de l'étape N°6 du Critérium du Dauphiné 2019, le 14 juin 2019
- de l'étape N°8 du Critérium du Dauphiné 2019, le 16 juin 2019

VU le code général des collectivités territoriales notamment l'article L2215-1 ;

VU le code de la route et notamment son livre IV et les articles R411-5 et R411-18 ;

VU le code de la voirie routière ;

VU le décret n° 2004-374 du 29 avril 2004, modifié, relatif aux pouvoirs des préfets, à l'organisation et à l'action des services de l'État dans les régions et départements ;

VU le décret du 6 novembre 2016 portant nomination de M. Pierre LAMBERT, préfet, en qualité de préfet de la Haute-Savoie ;

VU l'arrêté interministériel du 24 novembre 1967 modifié, relatif à la signalisation des routes et autoroutes ;

VU le récépissé de déclaration du 28 mai 2019 fixant les conditions de passage du Critérium du Dauphiné dans le département de la Haute-Savoie ;

VU l'avis de M. le directeur départemental des territoires ;

VU l'avis de M. le président du conseil départemental de la Haute-Savoie ;

VU l'avis de M. le colonel, commandant du groupement de gendarmerie de la Haute-Savoie ;

VU l'avis de M. le directeur départemental des services d'incendie et de secours de la Haute-Savoie ;

VU les avis de Mmes et MM. les maires des communes de Cusy, Allèves, Cluses, Châtillon sur Cluses, Taninges, La Rivière Enverse, Les Gets, Morzine-Avoriaz, Montriond, Essert Romand, La Baume, Le Biot, St Jean d'Aulps, Bonnevaux, Abondance, La Chapelle d'Abondance et Châtel ;

**CONSIDÉRANT** que pour l'organisation des 6<sup>e</sup> et 8<sup>e</sup> étapes du Critérium du Dauphiné dans le département de la Haute-Savoie les 14 et 16 juin 2019, il est nécessaire de prendre des mesures de police de circulation pour assurer l'ordre public et la sécurité de la circulation et celle des usagers ;

Sur proposition de madame la secrétaire générale ;

## ARRÊTE

### Article 1 :

#### Sections réglementées sous course cycliste de la 6<sup>e</sup> étape le 14 juin 2019

La circulation sur la RD 911, telle que figurant à l'annexe A1, sur les communes de Cusy et d'Allèves est interdite à tous les véhicules, exceptés ceux figurant à l'article 3, conformément aux horaires figurant en annexe B1 et selon les modalités suivantes :

- dans le sens de la course : 30 minutes avant le passage du 1<sup>er</sup> coureur,
- dans le sens contraire de la course : 30 minutes avant le passage du 1<sup>er</sup> coureur,
- la réouverture de la route se fait après le passage du dernier véhicule de l'organisateur et du véhicule de gendarmerie clôturant la course, sur ordre du chef de dispositif Gendarmerie.

#### Sections réglementées sous course cycliste de la 8<sup>e</sup> étape le 16 juin 2019

La circulation sur les RD 902B-902-307-32-22-230, telle que figurant à l'annexe A2, sur les communes de Cluses, Taninges, Châtillon sur Cluses, La Rivière Enverse, Les Gets, Morzine, Montriond, Essert Romand, La Baume, Le Biot, St Jean d'Aulps, Bonnevaux, Abondance, La Chapelle d'Abondance et Châtel est interdite à tous les véhicules, exceptés ceux figurant à l'article 3, conformément aux horaires figurant en annexe B2 et selon les modalités suivantes :

- dans le sens de la course : 30 minutes avant le passage du 1<sup>er</sup> coureur,
- dans le sens contraire de la course : 30 minutes avant le passage du 1<sup>er</sup> coureur,
- la réouverture de la route se fait après le passage du dernier véhicule de l'organisateur et du véhicule de gendarmerie clôturant la course, sur ordre du chef de dispositif Gendarmerie.

L'heure prévisionnelle du départ la course est fixé à 13h45.

L'horaire d'arrivée prévisible du dernier coureur à la frontière France / Suisse (Pas de Morgins) est estimée à 16h00.

### Article 2 :

Les forces de l'ordre peuvent, en cas de nécessité, avancer ou retarder les horaires prévus pour l'interdiction de circuler.

### Article 3 :

Les coureurs munis des dossards officiels, les véhicules des forces de l'ordre, les véhicules munis de l'insigne officiel de l'organisation sont autorisés à emprunter le parcours. Nonobstant les dispositions qui précèdent, le franchissement des voies pourra être autorisé, durant la période d'interdiction, par les agents des services chargés de la surveillance de la circulation et effectué sous leur contrôle. Les véhicules dont les conducteurs justifieront d'une urgence particulière (activité médicale et services publics) peuvent être autorisés à emprunter les voies interdites durant la période d'interdiction, sous réserve d'être accompagnés d'une escorte motorisée de la police ou de la gendarmerie.

### Article 4 :

Le stationnement des véhicules est strictement interdit sur l'ensemble du parcours 4h00 avant le passage du premier véhicule, sous réserve de l'application de dispositions plus restrictives.

Le stationnement du public est interdit dans les virages à angles droit ou en épingle à cheveux et faisant suite à une longue ligne droite ou à une descente rapide, sur les ponts, dans les passages souterrains, dans les tunnels, ainsi que dans les voies particulièrement étroites.

Toutefois, la durée des neutralisations prévues ci-dessus sera laissée à la diligence des services de police ou de gendarmerie. Ils pourront notamment, en tant que de besoin, avancer ou retarder l'heure prévue pour les interdictions et restrictions de circulation afin d'assurer la sécurité ou de façon à réduire la gêne occasionnée à la circulation des usagers de la route.

**Article 5 :**

L'ensemble de la signalisation de course est à la charge de l'organisateur. L'ensemble des fermetures des intersections est à la charge des gestionnaires de voirie et des communes en agglomération.

**Article 6 :**

Les services de secours et d'intervention pourront emprunter les axes coupés mentionnés ci-dessus, en accord avec les forces de l'ordre.

**Article 7 :**

Le présent arrêté peut faire l'objet d'un recours gracieux auprès du préfet de la Haute-Savoie dans un délai de deux mois à compter de sa publication ou d'un recours contentieux auprès du tribunal administratif de Grenoble dans le même délai.

Depuis le 1<sup>er</sup> décembre 2018, le recours contentieux peut être déposé auprès des juridictions administratives sur l'application internet « Télérecours citoyens », en suivant les instructions disponibles sur le site : <https://citoyens.telerecours.fr> (dans ce cas, le dépôt par l'application Télérecours assure un enregistrement immédiat, sans production de copies du recours).

**Article 8 :**

Mme la directrice de cabinet du préfet de la Haute-Savoie, M. le président du conseil départemental de la Haute-Savoie, MM. les commandants des groupements de gendarmerie de la Haute-Savoie et de la Savoie, M. le directeur départemental de la sécurité publique, M. le directeur départemental des territoires, Mmes et MM. les maires de Cusy, Allèves, Cluses, Châtillon sur Cluses, La Rivière Enverse, Taninges, Les Gets, Morzine, Montriond, Essert Romand, La Baume, Le Biot, St Jean d'Aulps, Bonnevaux, Abondance, La Chapelle d'Abondance et Châtel sont chargés chacun en ce qui le concerne, de l'exécution du présent arrêté dont copie est adressée à M. le directeur départemental des services d'incendie et de secours de la Haute-Savoie, le SAMU 74, la DREAL et le conseil départemental de la Savoie.

le préfet,

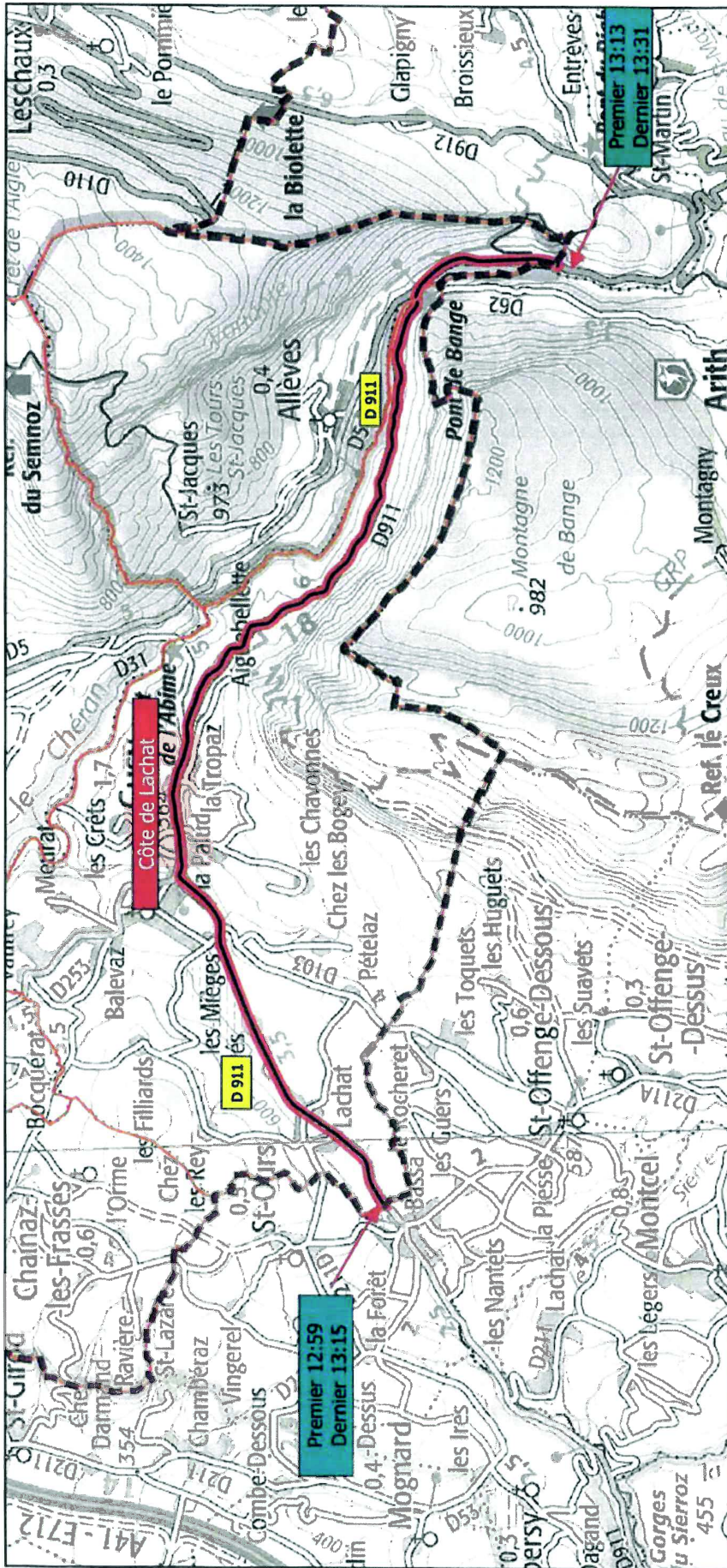
Pour le préfet,  
la directrice de cabinet



Aurélien LEBOURGEOIS



# Annexe A1 - Critérium du Dauphiné 2019 ITINÉRAIRE - Étape du 14 juin 2019 Arrêté N° DDT-2019-936



Le préfet,

Pour le préfet,  
la directrice de cabinet:

07 JUN 2019

*Aurélie Lebourgeois*  
Aurélie LÉBOURGEOIS

Route Côte de Lachat - Martinod - RD 911  
Limite départementale  
Limite de commune

Date de réalisation : juin 2019

Conception : DDT74  
Sources : DDT74, BD CARTO© 2017 et BDO© 2015 ©IGN


**ANNEXE B.1**

Arrêté : DDT-2019-936

**FRANCE - HAUTE-SAVOIE (74)**

| Distance à parcourir | Distance parcourue | Voies | Lieu                | temps de passage |         |
|----------------------|--------------------|-------|---------------------|------------------|---------|
|                      |                    |       |                     | Premier          | Dernier |
| 129                  | 100                |       | Côte de Lachat      | 13:00            | 13:17   |
| 127                  | 102                |       | CUSY (D911-VC-D911) | 13:02            | 13:19   |
| 120                  | 109                |       | ALLÈVES             | 13:13            | 13:32   |

le préfet,

Pour le préfet,  
la directrice de cabinet**0 7 JUN 2019**

  
Aurélie LEBOURGEOIS

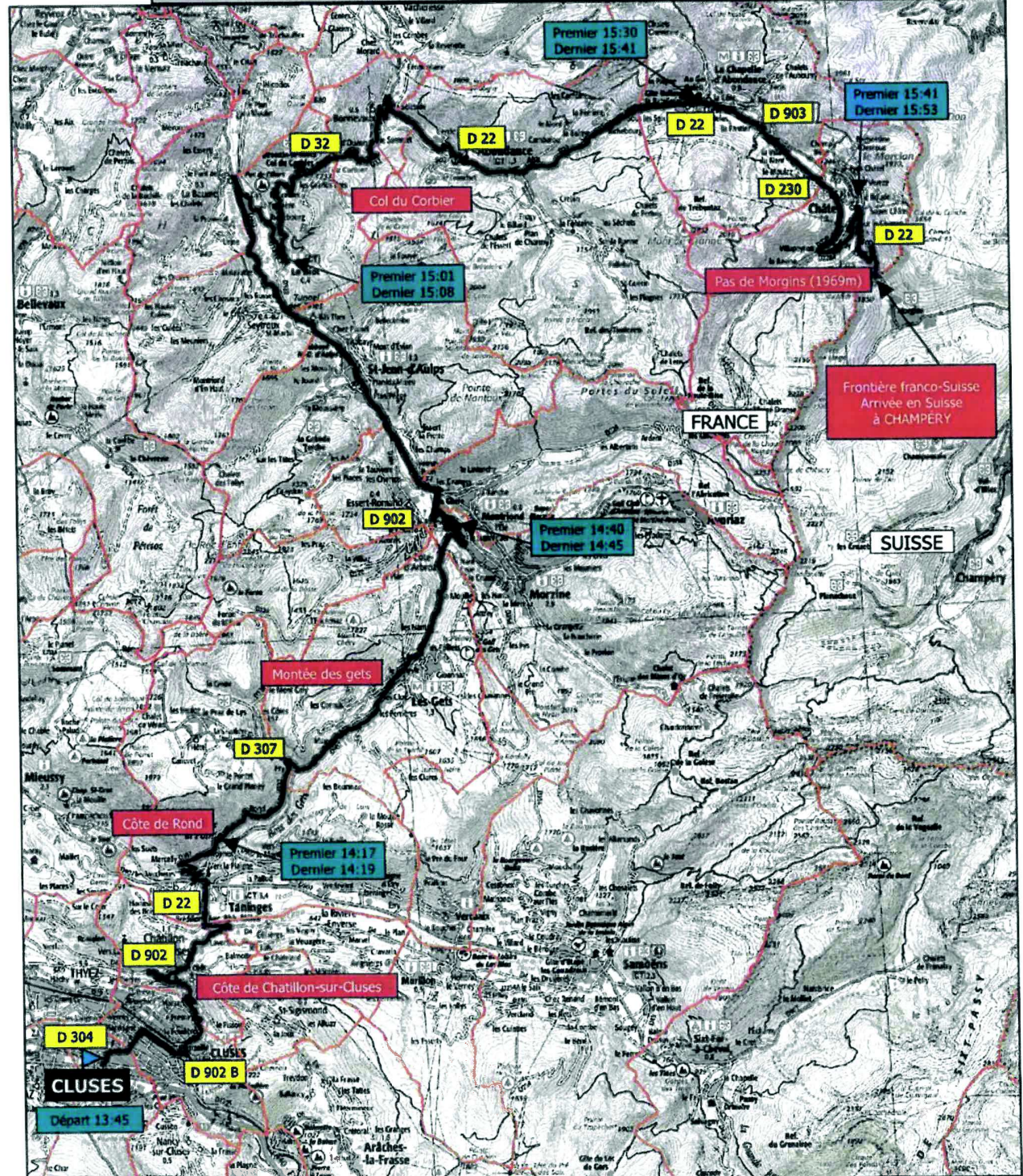



# Annexe A2

## Critérium du Dauphiné 2019

### ITINÉRAIRE de l'épreuve du 16 juin 2019

#### Arrêté N° DDT-2019-936



 Itinéraire étape du 16 juin 2019

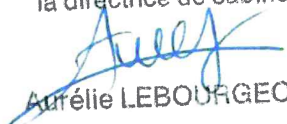
Conception : DDT 74  
Sources : DDT 74, BD CARTO© 2017 et BDOrtho 2015 ©IGN

Date de réalisation : JUIN 2019

**07 JUIN 2019**

Le préfet,

Pour le préfet,  
la directrice de cabinet

  
Aurélie LEBOURGEOIS



## ANNEXE B.2

Arrêté : DDT-2019-936

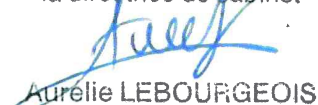
## FRANCE - HAUTE-SAVOIE (74)

Temps de passage

| Distance à parcourir | Distance parcourue | Voies  | Lieu                                       |               | Premier | Dernier |
|----------------------|--------------------|--------|--|---------------|---------|---------|
|                      |                    |        | CLUSES (VC-D304-D902 B)                    | Départ fictif | 13:45   | 13:45   |
| 113.5                | 0                  | D902 B | CLUSES                                     | Départ réel   | 13:55   | 13:55   |
| 112                  | 1.5                |        | Carrefour D902 B - D902                    |               | 13:57   | 13:57   |
| 107.5                | 6                  | D902   | CHÂTILLON-SUR-CLUSES                       |               | 14:03   | 14:04   |
| 107.5                | 6                  |        | Côte de Châtillon-sur-Cluses               |               | 14:04   | 14:05   |
| 105.5                | 8                  |        | Arsonnex (LA RIMÈRE-ENVERSE)               |               | 14:07   | 14:08   |
| 104.5                | 9                  |        | TANINGES (D902-VC-D907-D307)               |               | 14:08   | 14:09   |
| 99                   | 14.5               | D307   | Côte de Rond                               |               | 14:16   | 14:19   |
| 98                   | 15.5               |        | Rond                                       |               | 14:18   | 14:20   |
| 96.5                 | 17                 |        | Fry  |               | 14:20   | 14:23   |
| 93.5                 | 20                 | D902   | LES GETS (D902-VC)                         |               | 14:24   | 14:28   |
| 91.5                 | 22                 |        | Montée des Gets                            |               | 14:28   | 14:31   |
| 86.5                 | 27                 |        | MORZINE                                    |               | 14:35   | 14:39   |
| 83.5                 | 30                 |        | MONTRIOND                                  |               | 14:39   | 14:44   |
| 83                   | 30.5               |        | Vernay-Bron (ESSERT-ROMAND)                |               | 14:41   | 14:46   |
| 80                   | 33.5               |        | SAINT-JEAN-D'AULPS- D902                   |               | 14:45   | 14:50   |
| 73.5                 | 40                 |        | La Vignette                                |               | 14:55   | 15:01   |
| 72                   | 41.5               |        | Le Pont de Gys (LA BAUME)                  |               | 14:57   | 15:03   |
| 71.5                 | 42                 | D32    | Gys  |               | 14:57   | 15:04   |
| 71                   | 42.5               |        | Le Martelet                                |               | 14:58   | 15:06   |
| 70.5                 | 43                 |        | Richebourg                                 |               | 14:59   | 15:06   |
| 69.5                 | 44                 |        | LE BIOT                                    |               | 15:00   | 15:08   |
| 66.5                 | 47                 |        | Le Corbier                                 |               | 15:05   | 15:13   |
| 64.5                 | 49                 |        | Col du Corbier                             |               | 15:08   | 15:16   |
| 61                   | 52.5               |        | BONNEVAUX                                  |               | 15:14   | 15:22   |
| 59                   | 54.5               |        | Carrefour D32-D22                          |               | 15:17   | 15:26   |
| 56.5                 | 57                 | D22    | Sous le Pas                                |               | 15:20   | 15:30   |
| 54.5                 | 59                 |        | ABONDANCE                                  |               | 15:23   | 15:33   |
| 52                   | 61.5               |        | Richebourg                                 |               | 15:27   | 15:37   |
| 50                   | 63.5               |        | LA CHAPELLE-D'ABONDANCE                    |               | 15:30   | 15:40   |
| 49.5                 | 64                 |        | Passengue                                  |               | 15:31   | 15:41   |
| 49                   | 64.5               |        | Les Contamines                             |               | 15:31   | 15:42   |
| 48                   | 65.5               |        | LA CHAPELLE-D'ABONDANCE                    |               | 15:33   | 15:43   |
| 47.5                 | 66                 |        | La Panthiaz                                |               | 15:34   | 15:45   |
| 46.5                 | 67                 |        | La Ville du Nant                           |               | 15:35   | 15:46   |
| 46                   | 67.5               | D230   | La Pesse                                   |               | 15:36   | 15:47   |
| 44.5                 | 69                 |        | Le Jardy (CHATEL)                          |               | 15:38   | 15:50   |
| 44                   | 69.5               |        | Le Clos du Tour                            |               | 15:39   | 15:50   |
| 42.5                 | 71                 |        | CHÂTEL (D230-D228-D22)                     |               | 15:41   | 15:53   |
| 37                   | 76,5               |        | Pas de Morgins : Frontière France / Suisse |               | 15:50   | 16:02   |

07 JUIN 2019

le préfet,

Pour le préfet,  
la directrice de cabinet

  
Aurélie LEBOURGEOIS

74\_DDT\_Direction départementale des territoires de  
Haute-Savoie

74-2019-06-07-004

Arrêté préfectoral n° DDT-2019-938 autorisant en cas de  
dégâts agricoles, le tir du sanglier dans le département de  
la Haute-Savoie, sous certaines conditions du 7 juin au 7  
septembre 2019



PRÉFET DE LA HAUTE-SAVOIE

Direction départementale  
des territoires

Annecy, le 7 juin 2019

Service eau et environnement

LE PRÉFET DE LA HAUTE-SAVOIE

Cellule chasse, pêche et faune sauvage

Officier de la Légion d'honneur

Affaire suivie par Damien ASSADET

tél : 04 50 33 77 64

Officier de l'ordre national du Mérite

damien.assadet@haute-savoie.gouv.fr

**Arrêté n° DDT-2019-938**

**autorisant en cas de dégâts agricoles, le tir du sanglier dans le département de la Haute-Savoie, sous certaines conditions du 7 juin au 7 septembre 2019**

VU les articles L.424-2 et R.424-6 à 9 relatifs au temps de chasse, et notamment l'article R.424-8 du code de l'environnement ;

VU le décret n° 2004.374 du 29 avril 2004 modifié, relatif aux pouvoirs des préfets, à l'organisation et à l'action des services de l'Etat dans les régions et départements ;

VU le décret du 3 novembre 2016 portant nomination de M. Pierre LAMBERT, préfet, en qualité de préfet de la Haute-Savoie ;

VU l'arrêté n° 2013203-0002 approuvant le schéma départemental de gestion cynégétique 2013-2019 de la Haute-Savoie pour une durée de six ans, modifié ;

VU la demande des détenteurs du droit de chasse ;

VU le résultat de la consultation du public du 9 au 29 avril 2019 inclus ;

VU l'avis de la fédération départementale des chasseurs (FDC) de la Haute-Savoie ;

VU l'avis de la commission départementale de la chasse et de la faune sauvage par consultation électronique du 29 mai au 7 juin 2019, après présentation en séance du 30 avril 2019 ;

**CONSIDÉRANT** qu'il y a lieu de mettre en œuvre les moyens exceptionnels prévus par le code de l'environnement pour réguler les populations de sangliers lorsque ceux-ci causent des dégâts importants dans les exploitations agricoles ;

**SUR** proposition de M. le directeur départemental des territoires ;

**SUR** proposition de Mme la secrétaire générale de la préfecture ;

**ARRETE**

**Article 1 :** sur les territoires visés à l'article 3, et en cas de dégâts agricoles avérés par la cellule de crise définie à l'article 4, les opérations de régulation du sanglier avant l'ouverture générale de la chasse seront autorisées du 7 juin au 7 septembre 2019, dans les conditions fixées aux articles 2 à 7 suivants.

Ces opérations pourront avoir lieu le lundi, mardi, jeudi, samedi, en dehors des 10 juin et 15 août 2019.

**Article 2 :** seule la chasse individuelle à l'approche ou à l'affût et sans chien est autorisée, une heure avant le lever du soleil jusqu'à 10 heures et de 19 heures à une heure après le coucher du soleil au chef-lieu du département (étant précisé que la chasse de nuit demeure totalement interdite). Le rabat du gibier est interdit.

15 rue Henry-Bordeaux - 74998 Annecy cedex 9

téléphone : 04 50 33 78 00 – télécopie : 04 50 27 96 09 – courriel : [ddt@haute-savoie.gouv.fr](mailto:ddt@haute-savoie.gouv.fr) - internet : [www.haute-savoie.gouv.fr](http://www.haute-savoie.gouv.fr)

horaires d'ouverture : 8 h 30 – 12 h 00 / 13 h 30 – 17 h 00 (16 h 00 le vendredi)

\\B:\Environnement\Biodiversité\2\_Chasse\_Faune\_Sauvage\Chasse\1\_Reglementation\1\_Chasse\3\_Departementale\2\_ARP\_Ouverture\_Cloture2019-2020\ARP\_tir\_sanglier\_pour\_conditions.odt

**Article 3 :** seuls les détenteurs de droits de chasse suivants pourront pratiquer cette chasse :

- **Pays cynégétique du Mont-Blanc :**  
 ACCA de Chamonix, Combloux, Cordon, les Contamines-Montjoie, les Houches, Magland, Passy, Praz-sur-Arly, Saint-Gervais-les-Bains, Servoz et Vallorcine ;  
 AICA de Doran-Véran (commune de Domancy et de Sallanches) et de Rochebrune (communes de Demi-Quartier et de Megève) ;  
 Chasse privée du Domaine de la Sasse ;  
 Forêts Domaniales des Contamines (lots n° 501 et 502), les Houches, Magland, Megève, Montjoie, Passy, Saint-Gervais-les-Bains et de Vallorcine ;
- **Pays cynégétique d'Arve-Giffre :**  
 ACCA d'Arâches-les-Frasses et de la Rivières-Enverse ;  
 AICA d'Arve-Giffre (réserves de chasse des ACCA d'Arâches-la-Frasse, Chamonix-Mont-Blanc, les Houches, Magland, Morillon, Passy, Sallanches, Samoëns, Servoz, Sixt-Fer-à-Cheval et Vallorcine) et du Haut-Giffre (commune de Samoëns et de Morillon) ;  
 Forêts domaniales de Giffre-Sixt et Giffre-Samoëns) ;
- **Pays cynégétique des Dranses :**  
 ACCA Bonnevaux, Chevenoz, la Baume, la Côte-d'Arbroz, la Forclaz, la Vernaz, le Biot, les Gets, Morzine, Saint-Jean-d'Aulps, Seytroux et Vacheresse ;  
 AICA Mont-Grange (communes d'Abondance, la Chapelle-d'Abondance, Châtel) ;
- **Pays cynégétique du Gavot :**  
 ACCA de Bernex, Champanges, Evian-les-Bains, Féternes, Larringes, Lugrin, Marin, Maxilly-sur-Léman, Meillerie, Neuvecelle, Publier, Saint-Paul-en-Chablais, Thollon-les-Mémises et Vinzier ;  
 AICA Saint-Gingolf-Novel et du Mont-Benand (communes de Bernex, Lugrin, Thollon-les-Mémises, Saint-Paul-en-Chablais),  
 Chasse privée de Cornhieins ;
- **Pays cynégétique du Bas-Chablais :**  
 ACCA d'Allinges, Ballaison, Chens-sur-Léman, Douvaine, Excenevex, Loisin, Lully, Margencel, Massongy, Messery, Perrignier, Sciez, Thonon-les-Bains et Veigy-Foncenex ;  
 AICA du Bas-Chablais (communes de Nernier et d'Yvoire) ;
- **Pays cynégétique du Roc-d'Enfer :**  
 ACCA de Bellevaux, Bogève, Habere-Lullin, Habere-Poche, Mégevette, Mieussy, Onnion, Taninges et Villard ;  
 Chasse privée d'Uble ;  
 Forêt Domaniale de Mieussy ;
- **Pays cynégétique des Voirons :**  
 ACCA d'Annemasse, Arthaz, Bonne, Bons-en-Chablais, Brenthonne, Cervens, Cranves-Sales, Fessy, Fillinges, Juvigny, Lucinges, Saint-Cergues, Vétraz-Monthoux et Ville-la-Grand ;  
 Forêt Domaniale des Voirons ;  
 Chasse privée du groupement forestier du Châtillonnet ;
- **Pays cynégétique du Môle :** ACCA de Bonneville, Châtillon-sur-Cluses, Marignier, Saint-Jeoire et Theyez ;  
 AICA des Bûches (communes de Contamines-sur-Arves et de Marcellaz-en-Faucigny) et du Môle (communes de Faucigny et de Saint-Jean-de-Tholome) ;
- **Pays cynégétique du Bargo :**  
 ACCA du Reposoir, Marnaz, Mont-Saxonnex, Nancy-sur-Cluses, Scionzier et Vougy ;
- **Pays cynégétique des Aravis :**  
 ACCA de Bluffy, la Clusaz, le Bouchet, le Grand-Bornand, les Clefs, les Villards-sur-Thônes, Manigod, Montmin, Saint-Ferréol, Saint-Jean-de-Sixt, Serraval, Talloires et Thônes ;  
 Chasse privée du Col des Annes (le Grand-Bornand) ;
- **Pays cynégétique des Bauges :**  
 ACCA de Chevaline, Cons-Sainte-Colombe, Doussard, Faverges, Giez, Lathuile, Marlens et Seythenex ;  
 Chasses privées des Amis de la Combe (Chevaline), des Amis des Platières (Seythenex), la Sarve (Faverges-Seythenex-Giez), du Planay (Chevaline) et de Verthier (Doussard) ;
- **Pays cynégétique du Semnoz :**  
 ACCA d'Allèves, Duingt, Entrevernes, Gruffy, Leschaux, Saint-Jorioz, Sevrier, Viuz-la-Chiesaz ;  
 AICA de Marigny-Alby, de la Saint-Hubert du Laudon (communes de la Chapelle-Saint-Maurice et de Saint-Eustache) ;

- **Pays cynégétique de l'Albanais :**  
ACCA de Bloye, Chainaz-les-Frasses, Chapeiry, Chavanod, Etercy, Hauteville-sur-Fier, Lornay, Marcellaz-Albanais, Massingy, Montagny-les-Lanches, Moye, Rumilly, Saint-Félix, Saint-Sylvestre, Sales, Val-de-Fier et Vallières ;
- **Pays cynégétique de la Semine :**  
ACCA de Bassy, Challonges, Clermont, Crempigny-Bonneguette, Desingy, Droisy, Menthonnex-sous-Clermont, Saint-Eusebe, Saint-Germain-sur-Rhône, Seyssel, Thusy, Usinens, Val-de-Fier, Vanzy et Versonnex ;  
AICA du Plateau de la Semine (communes de Chêne-en-Semine et de Franclens) ;
- **Pays Cynégétique du Vuache :**  
ACCA de Chessenaz, Chevrier, Clarafond-Arcine, Contamine-Sarazin, Copponex, Eloise, Marlioz, Minzier, Présilly, Savigny, Viry et Vulbens ;  
AICA de Cernex-Chavannaz ;
- **Pays cynégétique du Salève :**  
ACCA d'Arbusigny, Archamps, Cornier, Cruseilles, Etaux, Evires, Groisy, la Muraz, Monnetier-Mornex, Pers-Jussy, Reignier, et Saint-Blaise ;  
AICA de la Diane de la Grande-Gorge (communes de Bossey et de Collonges-sous-Salève), de l'Echo des Bornes (communes du Sappey et Vovray-en-Bornes) et de l'Echo du Salève (communes de Beaumont et Neydens) ;
- **Pays cynégétique des Glières :**  
ACCA d'Arenthon, Avierno, Bonneville, Brizon, Dingy-Saint-Clair, Entremont, la Balme-de-Thuy, les Ollières, Naves-Parmelan, le Petit-Bornand-les-Glières, Saint-Laurent, Saint-Pierre-en-Faucigny, Saint-Sixt, Thorens-Glières et Villaz ;  
AICA de la Roche-Amancy,  
Forêts domaniales de la Haute-Fillière (Bunand, Avierno, les Têtes, Champlaitier)  
Chasse privée d'Angletaz ;
- **Pays cynégétique de la Mandallaz :**  
ACCA de Cercier, Charvonnex, Chilly, Epagny-Metz-Tessy, Lovagny, Poisy, Pringy, Saint-Martin-Bellevue, Vaulx et Villy-le-Pelloux  
AICA de la Mandallaz (communes de la Balme-de-Sillingy, Cuvat, Sillingy), des Effrasses (communes d'Allonzier-la-Caille et Choisy) ;  
CP de Nonglard ;
- **Pays cynégétique du Veyrier :**  
ACCA d'Alex, Annecy-le-Vieux, Menthon-Saint-Bernard et Veyrier-du-Lac ;
- **Pays cynégétique des Hermones :**  
ACCA d'Armoy, Draillant, Lullin, Lyaud, Orcier, Reyvroz et Vailly ;  
Forêt domaniale de Vailly.

**Article 4 :** les détenteurs du droit de chasse doivent respecter les conditions préalables suivantes :

1) la fédération départementale des chasseurs (FDC) de la Haute-Savoie réceptionne les plaintes des exploitants agricoles et évalue les dégâts de sanglier. En cas de dégâts importants, la FDC sollicite le lieutenant de louveterie de la circonscription qui est chargé de réunir, en concertation avec l'administrateur de la FDC, une cellule de crise sous 48 heures.

2) réunion de la cellule de crise pour avis sur la mise en œuvre de cette chasse.

La cellule de crise se compose :

- du lieutenant de louveterie de la circonscription ;
- de l'administrateur de la FDC en charge du pays cynégétique ;
- du responsable de l'espèce sanglier du pays cynégétique ;
- du ou des détenteurs du droit de chasse ;
- du ou des agriculteurs impactés par les dégâts de sangliers ;
- du représentant des intérêts agricoles nommé au comité de gestion du pays cynégétique ;

Le maire de la commune concernée ou son représentant, sera également invité.

La cellule de crise détermine le ou les jours d'intervention en prenant en compte l'environnement du secteur choisi et sa fréquentation.

Le lieutenant de louveterie transmet à la fédération départementale des chasseurs pour validation, dans les 48 heures suivant la réunion de la cellule de crise, une fiche d'intervention précisant impérativement les jours d'intervention, les secteurs, le mode de chasse (chasse à l'affût ou à l'approche), le nombre de chasseurs autorisés et le nombre maximum d'animaux à prélever.

3) Dans les 48 heures après la réception de la fiche d'intervention, la fédération départementale des chasseurs est tenue après validation de la fiche d'intervention, avant toute opération, de transmettre la fiche d'intervention au service départemental de l'office national de la chasse et de la faune sauvage, à la direction départementale des territoires, au maire et au titulaire du droit de chasse.

4) Les chasseurs désignés par le titulaire du droit de chasse, doivent être porteurs de la délégation écrite et nominative signée du détenteur du droit de chasse. Chaque ACCA tiendra à disposition du service départemental de l'ONCFS et de la DDT, la liste de ces chasseurs autorisés.

5) Le détenteur du droit de chasse doit tenir, avant l'action de chasse, un registre (annexe 2) qui mentionne :

- le calendrier des jours de chasse,
- les règles spécifiques de cette chasse et notamment celles relatives à la sécurité,
- les chasseurs désignés,
- le bilan (annexe 1).

**Article 5** : seul le tir du sanglier est possible. La chasse du renard n'est pas autorisée.

**Article 6** : tout bénéficiaire de l'autorisation a l'obligation d'adresser au préfet (DDT) et à la fédération départementale des chasseurs avant le 15 septembre 2019, le bilan des effectifs prélevés suivant le modèle annexé au présent arrêté (annexe 1).

**Article 7** : le non-respect de ces prescriptions par les détenteurs du droit de chasse ou les chasseurs autorisés peut entraîner, outre les sanctions prévues par le code de l'environnement, le retrait immédiat de l'autorisation et son non-renouvellement ultérieur.

**Article 8** : voies et délais de recours :

Le présent arrêté peut faire l'objet d'un recours contentieux dans le délai de deux mois suivant sa notification ou publication, devant le tribunal administratif territorialement compétent.

Il peut également faire l'objet d'un recours gracieux adressé à l'auteur de la décision. Cette démarche prolonge le délai de recours contentieux, qui doit alors être introduit dans les deux mois suivant la réponse, l'absence de réponse au terme de deux mois valant rejet implicite.

Il est également possible de saisir la juridiction administrative par le biais du portail « télécours citoyens », accessible au public à l'adresse suivante : [www.telerecours.fr](http://www.telerecours.fr)

**Article 9** : Mme la secrétaire générale de la préfecture, MM. le directeur départemental des territoires, le commandant du groupement de gendarmerie, le chef du service départemental de l'office national de la chasse et de la faune sauvage, le chef de l'agence départementale de l'office national des forêts, le président de la fédération départementale de la chasse, les lieutenants de louveterie, le maire de la commune concernée et les gardes-chasse particuliers sont chargés, chacun en ce qui le concerne, de l'exécution du présent arrêté qui sera publié au recueil des actes administratifs de la préfecture.

Le préfet

Le Préfet

Pierre LAMBERT

**Annexe 1 à l'arrêté préfectoral n° DDT-2019 du 2019**  
 autorisant en cas de dégâts agricoles, le tir du sanglier dans le département de la Haute- Savoie,  
 sous certaines conditions du 7 juin au 7 septembre 2019.

**Société de chasse :** .....  
**Nom et prénom du président :** .....  
**Téléphone :** ..... **Adresse email :** .....

### RÉSULTATS DES PRÉLÈVEMENTS DE SANGLIER AU 8 SEPTEMBRE 2019

Nombre de sorties :   
 Nombre de chasseurs ayant participé :   
 Nombre de balles tirées :   
 Nombre de sangliers observés :  Nombre sangliers tirés   
 Nombre de sangliers prélevés :   
 Nombre de renards observés :   
 Nombre de cerfs observés :  dont  mâles, ...  femelles,  jeunes.  
 Nombre de chevreuils observés :  dont  brocards,  femelles,  jeunes.

Autres espèces observées :

Commentaires :

**CE BILAN EST À COMPLÉTER ET À RENVoyer OBLIGATOIREMENT AVANT LE 15 SEPTEMBRE 2019 À**

**Direction départementale des territoires**  
 SEE / CPFS  
 15 rue Henry-Bordeaux - 74998 ANNECY Cedex 9  
 courriel : [claud.pinel@haute-savoie.gouv.fr](mailto:claud.pinel@haute-savoie.gouv.fr)

**et Fédération départementale des chasseurs**  
 142 impasse des Glaises  
 74350 VILLY-LE-PELLOUX  
 courriel : [fdc74@chasseurs74.fr](mailto:fdc74@chasseurs74.fr)

Fait à.....le.....

**Signature du président**

*Annexe 2 à l'arrêté préfectoral n° DDT-2019 du 2019*

autorisant en cas de dégâts agricoles, le tir du sanglier dans le département de la Haute-Savoie, sous certaines conditions du 7 juin au 7 septembre 2019.

**PLANNING DES TIRS DU SANGLIER AUTORISES SOUS CERTAINES CONDITIONS EN CAS DE DÉGÂTS AGRICOLES**

Société de chasse : .....

Nom et prénom du président : .....

| Avant chasse |               |           |          | Après chasse       |        |       |               |                  |
|--------------|---------------|-----------|----------|--------------------|--------|-------|---------------|------------------|
| Date         | Nom et Prénom | Signature | lieu-dit | sangliers prélevés |        |       | Balles tirées | Animaux observés |
|              |               |           |          | jeune              | adulte | vieux |               |                  |
|              |               |           |          |                    |        |       |               |                  |
|              |               |           |          |                    |        |       |               |                  |
|              |               |           |          |                    |        |       |               |                  |
|              |               |           |          |                    |        |       |               |                  |
|              |               |           |          |                    |        |       |               |                  |
|              |               |           |          |                    |        |       |               |                  |
|              |               |           |          |                    |        |       |               |                  |
|              |               |           |          |                    |        |       |               |                  |
|              |               |           |          |                    |        |       |               |                  |
|              |               |           |          |                    |        |       |               |                  |
|              |               |           |          |                    |        |       |               |                  |
|              |               |           |          |                    |        |       |               |                  |
|              |               |           |          |                    |        |       |               |                  |
|              |               |           |          |                    |        |       |               |                  |

74\_DDT\_Direction départementale des territoires de  
Haute-Savoie

74-2019-06-04-006

Décision n° DDT-2019-928 de refus de délivrer un carnet  
de prélèvement pour la chasse aux petits gibiers de  
montagne

PRÉFET DE LA HAUTE-SAVOIE

Direction départementale  
des territoires

Annecy, le 4 juin 2019

Service eau environnement

Cellule chasse, pêche et faune sauvage

Affaire suivie par Claude PINEL

tél. : 04 50 33 78 53

claude.pinel@haute-savoie.gouv.fr

LE PRÉFET DE LA HAUTE-SAVOIE

Officier de la Légion d'honneur

Officier de l'ordre national du Mérite

**DÉCISION n° DDT-2019-928**

**DE REFUS DE DÉLIVRER UN CARNET DE PRÉLÈVEMENT POUR LA CHASSE AUX PETITS GIBIERS DE MONTAGNE**

VU le code de l'environnement et notamment son article R424-1 ;

VU l'arrêté ministériel du 07 mai 1998 instituant un carnet de prélèvement obligatoire pour certains gibiers de montagne ;

VU l'arrêté préfectoral n° PREF/DRHB/BOA/2018-033 du 21 novembre 2018 de délégation de signature à M. le directeur départemental des territoires de la Haute-Savoie ;

VU l'arrêté n° DDT-2018-1886 du 29 novembre 2018 de subdélégation de signature du directeur départemental des territoires ;

VU la demande de M. le président de la fédération départementale des chasseurs en date du 16 mai 2019 ;

**ARRÊTÉ**

**Article 1 :** les chasseurs bénéficiaires d'un carnet de prélèvement pour le petit gibier de montagne en 2018-2019, qui n'ont pas retourné ce carnet dans les conditions prévues par l'arrêté ministériel du 7 Mai 1998, ne pourront pas bénéficier d'un carnet de prélèvement pour la campagne 2019-2020.

En conséquence, ils ne pourront pas chasser le petit gibier de montagne (tétrasyre, lagopède, gélinotte, perdrix bartavelle, lièvre variable, marmotte) en 2019-2020 sur le territoire de leur association communale ou intercommunale de chasse agréée (ACCA ou AICA) ou de leur chasse privée.

Les chasseurs concernés par cette décision sont ceux dont les noms figurent sur la liste 1 annexée à la présente décision.

**Article 2 :** monsieur le président de la fédération départementale des chasseurs, mesdames et messieurs les présidents d'ACCA, AICA et de chasses privées, tous les agents assermentés pour la police de la chasse sont chargés, chacun en ce qui le concerne de l'exécution de la présente décision qui sera publiée au recueil des actes administratifs de la préfecture.

Pour le préfet et par délégation,  
Pour le directeur départemental des territoires  
Le chef de la cellule chasse, pêche et faune sauvage

Eric GERVASONI

15 rue Henry-Bordeaux - 74998 Annecy cedex 9

téléphone : 04 50 33 78 00 – télécopie : 04 50 27 96 09 – courriel : ddt@haute-savoie.gouv.fr – internet : www.haute-savoie.gouv.fr

horaires d'ouverture : 8 h 30 – 12 h 00 / 13 h 30 – 17 h 00 (16 h 00 le vendredi)

W:\Environnement\Biodiversité\2\_Chasse\_Faune\_Sauvage\Chasse\1\_Regimentation\1\_Chasse\3\_Departementale\14\_Carnet\_PGM\2019\



**Annexe n°1 de la DÉCISION n° DDT-2019-928 du 4 juin 2019  
DE REFUS DE DÉLIVRER UN CARNET DE PRÉLÈVEMENT POUR LA CHASSE AUX PETITS  
GIBIERS DE MONTAGNE**

Le 22/05/2019

**CARNETS PETIT GIBIER DE MONTAGNE NON RETOURNES**

|        |  |                        |          |                |            |   |                 |
|--------|--|------------------------|----------|----------------|------------|---|-----------------|
| 740012 | ACCA ARACHES<br>ARACHES-LA-FRASSE<br>MORET LOIC      |                        | Chasseur | Numéro         | Date       | Carnets attribués<br>Carnets retournés<br>Carnets non retournés | 104<br>103<br>1 |
|        | Carnet   | Délivré le             |          |                |            |   |                 |
| 290    | 23/07/2018   | GOY MICHEL             | Chasseur | 20130748021817 | 17/09/2013 |   |                 |
| 740023 | ACCA BELLEVAUX<br>BELLEVAUX<br>CORNIER ROBERT JOSEPH |                        | Chasseur | Numéro         | Date       | Carnets attribués<br>Carnets retournés<br>Carnets non retournés | 127<br>125<br>2 |
|        | Carnet   | Délivré le             |          |                |            |   |                 |
| 743    | 23/07/2018   | AGERT MARC             | Chasseur | 2B 303814      | 27/08/1984 |   |                 |
| 832    | 23/07/2018   | MEYNET MEUNIER CLEMENT | Chasseur | 74-04-32       | 18/08/2004 |   |                 |
| 740024 | ACCA BERNEX<br>BERNEX<br>LEVRAVY ALBAN               |                        | Chasseur | Numéro         | Date       | Carnets attribués<br>Carnets retournés<br>Carnets non retournés | 50<br>48<br>2   |
|        | Carnet   | Délivré le             |          |                |            |   |                 |
| 897    | 23/07/2018   | BUTTNER GREGORY        | Chasseur | 74-4-42        | 13/08/1997 |   |                 |
| 901    | 23/07/2018   | CHRISTIN SEBASTIEN     | Chasseur | 20130748026912 | 03/04/2014 |   |                 |

## CARNETS PETIT GIBIER DE MONTAGNE NON RETOURNES

|        |  |                      |   |         |                       |      |            |
|--------|--|----------------------|---|---------|-----------------------|------|------------|
| 740031 | ACCA BONNEVILLE<br>BONNEVILLE<br>JIMENEZ DOMINIQUE |                      | Chasseur                                |         | Carnets attribués     | 106  |            |
|        | Carnet   |                      |   |         | Carnets retournés     | 104  |            |
|        | Numéro   | Délivré le           | Nom                                     | Adresse | Carnets non retournés | 2    |            |
| 1184   | 23/07/2018   | MOENNE LOCCOZ JÉRÔME | 143 ROUTE DES CHEVRIERS<br>74130 BRIZON | Numéro  | 74-02-6799            | Date | 09/09/1999 |
| 1222   | 05/04/2019   | HUSSET MICKÉ         | 164 AVENUE DE MONAZ<br>74130 BONNEVILLE | Numéro  | 33-08-59-842          | Date | 13/03/2008 |

|        |   |               |                                    |         |                       |      |            |
|--------|---|---------------|------------------------------------|---------|-----------------------|------|------------|
| 740054 | ACCA CHEVENOZ<br>CHEVENOZ<br>DUMONT LAURENT |               | Chasseur                           |         | Carnets attribués     | 24   |            |
|        | Carnet                                      |               |                                    |         | Carnets retournés     | 23   |            |
|        | Numéro                                      | Délivré le    | Nom                                | Adresse | Carnets non retournés | 1    |            |
| 1999   | 23/07/2018                                  | BUFFET MICHEL | ROUTE DU TAILLET<br>74500 CHEVENOZ | Numéro  | 74-4-1503             | Date | 14/10/1975 |

|        |  |                 |  |         |                       |      |            |
|--------|--|-----------------|--|---------|-----------------------|------|------------|
| 740064 | ACCA LES CONTAMINES-MONTJOIE<br>LES CONTAMINES MONTJOIE<br>MOLLARD JEAN PHILIPPE |                 | Chasseur   |         | Carnets attribués     | 65   |            |
|        | Carnet   |                 |  |         | Carnets retournés     | 64   |            |
|        | Numéro   | Délivré le      | Nom  | Adresse | Carnets non retournés | 1    |            |
| 2352   | 23/07/2018   | JACQUET ETIENNE | 1 ROUTE DE NOTRE DAME DE LA GORGE<br>74170 LES CONTAMINES MONTJOIE | Numéro  | 01-4-3857             | Date | 14/08/1987 |

## CARNETS PETIT GIBIER DE MONTAGNE NON RETOURNES

|        |   |                        |   |         |                       |            |
|--------|---|------------------------|---|---------|-----------------------|------------|
| 740066 | ACCA CORDON<br>CORDON<br>BLONDET SERGE          |                        | Chasseur  |         | Carnets attribués     | 58         |
|        | Numéro  | Délivré le             | Nom   | Adresse | Carnets retournés     | 57         |
| 2462   | 23/07/2018                                      | MODEME GUY             | 30 ROUTE DE TRAINEL<br>17400 FONTAINE MAÇON           |         | Carnets non retournés | 1          |
|        |   |                        |   | Permis  |                       |            |
|        |   |                        |   | Numéro  | Date                  |            |
| 740080 | AICA DORAN-VERAN<br>DOMANCY<br>FERRARI STÉPHANE |                        | Chasseur  |         | Carnets attribués     | 213        |
|        | Numéro  | Délivré le             | Nom   | Adresse | Carnets retournés     | 210        |
| 11668  | 23/07/2018                                      | DUCREY JEAN CHRISTOPHE | 460 ROUTE DE RENINGE SAINT MARTIN<br>74700 SALLANCHES |         | Carnets non retournés | 3          |
| 11696  | 23/07/2018                                      | INDERSCHIT FRANCOIS    | 201 CLOS DES MOULINS<br>74700 SALLANCHES              |         | Permis                |            |
| 11721  | 23/07/2018                                      | PEZET PHILIPPE         | 141 RUE DE MONTAGNY<br>74700 SALLANCHES               |         | Numéro                | Date       |
|        |   |                        |   |         | 74-2-4808             | 21/06/1990 |
|        |   |                        |   |         | 52-02-3323            | 13/09/1976 |
|        |   |                        |   |         | 74-2-3428             | 01/09/1977 |
| 740100 | ACCA FAVERGES<br>FAVERGES<br>BRACHET FREDERIC   |                        | Chasseur  |         | Carnets attribués     | 108        |
|        | Numéro  | Délivré le             | Nom   | Adresse | Carnets retournés     | 107        |
| 3504   | 23/07/2018                                      | ROMIBU NICOLAS         | CHEMIN DU MILIEU LE PLAN<br>73220 AITON               |         | Carnets non retournés | 1          |
|        |   |                        |   | Permis  |                       |            |
|        |   |                        |   | Numéro  | Date                  |            |
|        |   |                        |   |         | 74 124                | 04/06/1996 |

## CARNETS PETIT GIBIER DE MONTAGNE NON RETOURNES

|        |   |                       |  |         |                       |            |
|--------|---|-----------------------|--|---------|-----------------------|------------|
| 740117 | ACCA LA BALME-DE-THUY<br>LA BALME-DE-THUY<br>CONTAT ROGER |                       | Chasseur   |         | Carnets attribués     | 65         |
|        | Numéro  | Délivré le            | Nom  | Adresse | Carnets retournés     | 64         |
| 4093   | 23/07/2018  | D'AMICO GIAN DOMENICO | 35 IMPASSE DES ROSSIGNOLS<br>74150 SAINT-BOUSEBE |         | Carnets non retournés | 1          |
|        |   |                       | Chasseur   |         | Permis                |            |
|        |   |                       |  |         | Numéro                | Date       |
|        |   |                       |  |         | 74-1-11               | 21/07/1975 |

|        |  |               |  |         |                       |            |
|--------|--|---------------|--|---------|-----------------------|------------|
| 740124 | ACCA LA RIVIERE-ENVERSE<br>LA RIVIERE-ENVERSE<br>WASSON EMERIC |               | Chasseur   |         | Carnets attribués     | 24         |
|        | Numéro   | Délivré le    | Nom  | Adresse | Carnets retournés     | 22         |
| 4394   | 23/07/2018   | BUJARD PIERRE | 447 ROUTE DES BAS CHOSEAUX<br>74300 SAINT-SKISMOND |         | Carnets non retournés | 2          |
| 4400   | 23/07/2018   | NICODEX RENE  | 442 ROUTE DES BAS CHOSEAUX<br>74300 SAINT-SKISMOND |         |                       |            |
|        |  |               | Chasseur   |         | Permis                |            |
|        |  |               |  |         | Numéro                | Date       |
|        |  |               |  |         | 74.02.34              | 07/08/2007 |
|        |  |               |  |         | 74-2-1911             | 14/01/1976 |

|        |  |                  |   |         |                       |            |
|--------|--|------------------|---|---------|-----------------------|------------|
| 740125 | ACCA LA TOUR<br>LA TOUR<br>PACTHOD JEAN FRANÇOIS |                  | Chasseur                                  |         | Carnets attribués     | 28         |
|        | Numéro   | Délivré le       | Nom                                       | Adresse | Carnets retournés     | 25         |
| 4420   | 23/07/2018                                       | CHEVALIER CLAUDE | 119 ROUTE D'ENTREVERGES<br>74250 LA TOUR  |         | Carnets non retournés | 3          |
| 4427   | 23/07/2018                                       | FOULEX GISELE    | CHEZ NONOZ<br>74250 SAINT-JEAN-DE-THOLOME |         |                       |            |
|        |  |                  | Chasseur                                  |         | Permis                |            |
|        |  |                  |   |         | Numéro                | Date       |
|        |  |                  |   |         | 74-2-1204             | 07/11/1975 |
|        |  |                  |   |         | 74-02-16              | 10/05/2006 |

MARINCUDRAZ

## CARNETS PETIT GIBIER DE MONTAGNE NON RETOURNES

|        |   |            |                     |   |   |               |
|--------|---|------------|---------------------|---|---|---------------|
| 740125 | ACCA LA TOUR<br>LA TOUR<br>PACTHOD JEAN FRANÇOIS  |            | Chasseur            |   | Carnets attribués<br>Carnets retournés<br>Carnets non retournés | 28<br>25<br>3 |
|        | Carnet  |            |                     |   | Permis  |               |
|        | Numéro  | Délivré le | Nom                 | Adresse                                     | Numéro  | Date          |
|        | 4432  | 23/07/2018 | MONGE JEAN-FRANÇOIS | 389 ROUTE DU FER À CHEVAL<br>74250 LA TOUR  | 74-2-4673   | 18/07/1988    |
| 740129 | AICA LA ROCHE-AMANCY<br>AMANCY<br>NICOLLIN PIERRE |            | Chasseur            |   | Carnets attribués<br>Carnets retournés<br>Carnets non retournés | 86<br>85<br>1 |
|        | Carnet  |            |                     |   | Permis  |               |
|        | Numéro  | Délivré le | Nom                 | Adresse                                     | Numéro  | Date          |
|        | 11858   | 23/07/2018 | DEAGE PATRICK       | 198 ROUTE DU BOISSOUJET<br>74800 SAINT-SIXT | 74-2-437  | 21/09/1990    |
| 740131 | ACCA LATHUILE<br>LATHUILE<br>DURIER MICHEL        |            | Chasseur            |   | Carnets attribués<br>Carnets retournés<br>Carnets non retournés | 33<br>32<br>1 |
|        | Carnet  |            |                     |   | Permis  |               |
|        | Numéro  | Délivré le | Nom                 | Adresse                                     | Numéro  | Date          |
|        | 4538  | 23/07/2018 | JACQUOT CHRISTOPHE  | 1040 ROUTE DE SAURY<br>74210 LATHUILE       | 20110748020507  | 07/12/2011    |

## CARNETS PETIT GIBIER DE MONTAGNE NON RETOURNES

| 740136 |        | ACCA LE PETIT-BORNAND-LES-GLIERES<br>LE PETIT-BORNAND-LES-GLIERES<br>GUICHENAL DANIEL |                        | Chasseur   |                | Permis     |             |
|--------|--------|---|------------------------|--|----------------|------------|-------------|
| Carnet | Numéro | Délivré le  | Nom                    | Adresse  | Numéro         | Date       |             |
|        | 4778   | 23/07/2018  | ANTHOINE MILHOMME YVAN | 1050 ROUTE DES LIGNIERES<br>74130 LE PETIT-BORNAND-LES-GLIERES           | 20140748023010 | 08/08/2014 | 119-<br>111 |
|        | 4795   | 23/07/2018  | BOISIER PIERRE         | 8 IMPASSE DES ACACIAS<br>74200 THONON-LES-BAINS                          | 20160748014910 | 05/07/2016 | 8           |
|        | 4809   | 23/07/2018  | DECREMPS ANDRE         | 446 ROUTE DE CORNIER B.P. 21<br>74800 AMANCY                             | 74-02-2109     | 13/02/1976 |             |
|        | 4830   | 23/07/2018  | HERRERO-FAUS SALVADOR  | TERMINE 30 ROUTE DE DOMPTAZ<br>74130 BONNEVILLE                          | 74-2-5080      | 19/08/1993 |             |
|        | 4833   | 23/07/2018  | LAMARCHE JEAN CLAUDE   | 304 ROUTE DES SIERÈS LES LIGNIÈRES<br>74130 LE PETIT-BORNAND-LES-GLIERES | 74-1-1207      | 19/09/1974 |             |
|        | 4849   | 23/07/2018  | PELLET MARCEL          | 70 CHEMIN DE PLATY<br>74130 BRIZON                                       | 74-2-4163      | 19/08/1983 |             |
|        | 4870   | 23/07/2018  | ROGUET DAVID           | 1219 ROUTE DE MOUSSY<br>74930 REIGNIER-ESERY                             | 74-3-33-85     | 03/06/1985 |             |
|        | 4879   | 23/07/2018  | THABUIS PATRICK        | 340 ROUTE DE REIGNIER<br>74800 ARENTHON                                  | 74-2-3396      | 03/09/1980 |             |

| 740144 |        | ACCA LESCHAUX<br>LESCHAUX<br>BALLEYDIER BERNARD |     | Chasseur |        | Permis |               |
|--------|--------|---|-----|----------|--------|--------|---------------|
| Carnet | Numéro | Délivré le                                      | Nom | Adresse  | Numéro | Date   |               |
|        |        |   |     |          |        |        | 35<br>32<br>3 |
|        |        |   |     |          |        |        |               |

## CARNETS PETIT GIBIER DE MONTAGNE NON RETOURNES

|        |            |   |  |  |  |   |  |               |  |
|--------|------------|---|--|--|--|---|--|---------------|--|
| 740144 |            | ACCA LESCHAU<br>LESCHAU<br>BALLEYDIER BERNARD |  | Chasseur   |  | Carnets attribués<br>Carnets retournés<br>Carnets non retournés |  | 35<br>32<br>3 |  |
| Carnet |            | Nom   |  | Adresse  |  | Numéro  |  | Date          |  |
| Numéro | Délivré le | Nom   |  | Adresse  |  | Numéro  |  | Date          |  |
| 5243   | 23/07/2018 | BERNARD SEBASTIEN                             |  | O N C F S - SD DE LA HAUTE SAVOIE 90 ROUTE COL DE<br>74320 SEVRIER |  | 54-3-7970   |  | 22/10/1993    |  |
| 5256   | 23/07/2018 | COLLOMB SERGE                                 |  | 86 CHEMIN DU LANFONNET<br>74320 SEVRIER                            |  | 74-1-1664   |  | 30/09/1975    |  |
| 5257   | 23/07/2018 | CURTET DAMIEN                                 |  | L'OLYMPIC COL DE LESCAHAUX<br>74320 LESCHAU                        |  | 20130738000412  |  |               |  |

|        |            |  |  |  |  |   |  |                 |  |
|--------|------------|--|--|--|--|---|--|-----------------|--|
| 740153 |            | ACCA MAGLAND<br>MAGLAND<br>PERROLLAZ THIERRY |  | Chasseur                                 |  | Carnets attribués<br>Carnets retournés<br>Carnets non retournés |  | 125<br>124<br>1 |  |
| Carnet |            | Nom  |  | Adresse                                  |  | Numéro  |  | Date            |  |
| Numéro | Délivré le | Nom  |  | Adresse                                  |  | Numéro  |  | Date            |  |
| 5721   | 23/07/2018 | SARRASIN JEREMY                              |  | 11 CHEMIN DU CLOS PRIEUR<br>74460 MARNAZ |  | 74-02-76  |  | 18/09/2002      |  |

|        |            |   |  |                                       |  |   |  |                 |  |
|--------|------------|---|--|---------------------------------------|--|---|--|-----------------|--|
| 740158 |            | ACCA MARIGNIER<br>MARIGNIER<br>MANIGLIER STEPHANE |  | Chasseur                              |  | Carnets attribués<br>Carnets retournés<br>Carnets non retournés |  | 132<br>127<br>5 |  |
| Carnet |            | Nom   |  | Adresse                               |  | Numéro  |  | Date            |  |
| Numéro | Délivré le | Nom   |  | Adresse                               |  | Numéro  |  | Date            |  |
| 5928   | 23/07/2018 | DEBALME JEROME                                    |  | 166 RUE DES LUPINS<br>74970 MARIGNIER |  | 74-02-52  |  | 26/07/2005      |  |

MARINCUDRAZ

## CARNETS PETIT GIBIER DE MONTAGNE NON RETOURNES

| 740158 | ACCA MARIGNIER<br>MARIGNIER<br>MANIGLIER STEPHANE |            |                            | Chasseur                                    |           | Permis     |  |
|--------|---|------------|----------------------------|---|-----------|------------|--|
|        | Carnet<br>Numéro                                  | Délivré le | Nom                        | Adresse                                     | Numéro    | Date       |  |
|        | 5944  | 23/07/2018 | GRANGE PAUL                | 388 RUE DE L'EGLISE<br>74970 MARKIGNIER     | 74-2-1420 | 20/11/1975 | 132<br>Carnets attribués<br>Carnets retournés<br>Carnets non retournés |
|        | 5959  | 23/07/2018 | JACQUARD SEBASTIEN         | 46 ROUTE D'AYZE<br>74970 MARKIGNIER         | 74-02-04  | 13/02/2004 | 127<br>5   |
|        | 5993  | 23/07/2018 | MUGNIER THIERRY            | 44 IMPASSE DU NANTILLET<br>74970 MARKIGNIER | 74-1-33   | 30/07/2001 |  |
|        | 6019  | 23/07/2018 | RUBIN-DELANCHY JEAN-MICHEL | 3470 ROUTE DU COTEAU<br>74970 MARKIGNIER    | 74-2-3500 | 25/05/1978 |  |

| 740175 | ACCA MIEUSSY<br>MIEUSSY<br>MALGRAND ALAIN |            |                      | Chasseur                                |                | Permis     |                 |
|--------|---|------------|----------------------|---|----------------|------------|-----------------|
|        | Carnet<br>Numéro                          | Délivré le | Nom                  | Adresse                                 | Numéro         | Date       |                 |
|        | 6572                                      | 23/07/2018 | PELLIER-CUIT MICKAEL | 73 AVENUE DU MONT BLANC<br>74460 MARNAZ | 20100749003815 | 01/09/2010 | 112<br>111<br>1 |

| 740179 | AICA MONT-DE-GRANGE<br>ABONDANCE<br>BENAND GILLES |            |     | Chasseur |        | Permis |                 |
|--------|---|------------|-----|----------|--------|--------|-----------------|
|        | Carnet<br>Numéro                                  | Délivré le | Nom | Adresse  | Numéro | Date   |                 |
|        |   |            |     |          |        |        | 154<br>148<br>6 |

MARINCUDRAZ



## CARNETS PETIT GIBIER DE MONTAGNE NON RETOURNES

| 740179 |            | AICA MONT-DE-GRANGE<br>ABONDANCE<br>BERNARD GILLES      |   | Chasseur       |            | Permis            |                   |
|--------|------------|---|---|----------------|------------|-------------------|-------------------|
| Numéro | Délivré le | Nom   | Adresse   | Numéro         | Date       | Carnets attribués | Carnets retournés |
| 12977  | 23/07/2018 | AVOCAT MAULAZ CAMILLE                                   | FROGY<br>74360 ABONDANCE  | 20090748015115 | 14/05/2010 | 154               | 148               |
| 12988  | 23/07/2018 | BEL PASCAL  | 99 ROUTE DE LA SOLITUDE LE MONT GUYON<br>74360 BONNEVAUX            | 74-48-82       | 01/10/1975 | 6                 |                   |
| 13011  | 23/07/2018 | BOURDET OLIVIER   | 320 ROUTE DU PETIT CHATEL<br>74390 CHATEL                           | 95024471       | 03/06/1976 |                   |                   |
| 13093  | 23/07/2018 | ROMEAS DIDIER   | CHALET LOLITA LIEU DIT LES COUDRES<br>74360 LA CHAPELLE-D'ABONDANCE | 43-2-7787      | 07/08/1996 |                   |                   |
| 13094  | 23/07/2018 | ROSAY CHARLOTTE   | CHEF LIEU<br>74360 ABONDANCE  | 20120748019116 | 20/11/2012 |                   |                   |
| 13122  | 23/07/2018 | VUILLOUD JULIEN   | LES RYS<br>74360 LA CHAPELLE-D'ABONDANCE                            | 20090748010405 | 31/05/2010 |                   |                   |
| 740180 |            | ACCA MONT-SAXONNEX<br>MONT-SAXONNEX<br>MALARTRE LUDOVIC |   | Chasseur       |            | Permis            |                   |
| Numéro | Délivré le | Nom   | Adresse   | Numéro         | Date       | Carnets attribués | Carnets retournés |
| 6674   | 23/07/2018 | AGUILANIU ALAN  | 218 CHEMIN DE LA CROIX<br>74130 MONT-SAXONNEX                       | 740264         | 11/12/2007 | 57                | 55                |
| 6696   | 23/07/2018 | GUFFOND GUILLAUME                                       | 2943 ROUTE DE CHAMOULE<br>74130 MONT-SAXONNEX                       | 20150748007114 | 06/05/2015 | 2                 |                   |

## CARNETS PETIT GIBIER DE MONTAGNE NON RETOURNES

|               |   |                 |   |               |             |  |  |  |   |               |
|---------------|---|-----------------|---|---------------|-------------|--|--|--|---|---------------|
| 740182        | ACCA MONTMIN<br>MONTMIN<br>MANIGLIER PASCAL |                 |   |               |             |  |  |  | Carnets attribués<br>Carnets retournés<br>Carnets non retournés | 39<br>38<br>1 |
| <b>Carnet</b> |   | <b>Chasseur</b> |   |               |             |  |  |  |   |               |
| <b>Numéro</b> | <b>Délivré le</b>                           | <b>Nom</b>      | <b>Adresse</b>                          | <b>Numéro</b> | <b>Date</b> |  |  |  |   |               |
| 6781          | 23/07/2018                                  | ROMIEU NICOLAS  | CHEMIN DU MILIEU LE PLAN<br>73220 AITON | 74 124        | 04/06/1996  |  |  |  |   |               |

|               |  |                 |  |                |             |  |  |  |   |               |
|---------------|--|-----------------|--|----------------|-------------|--|--|--|---|---------------|
| 740183        | ACCA MONTRIOND<br>MONTRIOND<br>MUFFAT MATTHIEU |                 |  |                |             |  |  |  | Carnets attribués<br>Carnets retournés<br>Carnets non retournés | 42<br>40<br>2 |
| <b>Carnet</b> |  | <b>Chasseur</b> |  |                |             |  |  |  |   |               |
| <b>Numéro</b> | <b>Délivré le</b>                              | <b>Nom</b>      | <b>Adresse</b>                                   | <b>Numéro</b>  | <b>Date</b> |  |  |  |   |               |
| 6838          | 23/07/2018                                     | TSCHOFEN LUCAS  | 270 ROUTE DES GRANGE DU HAUT<br>74110 MONTRIOND  | 20120748005107 | 31/05/2012  |  |  |  |   |               |
| 6839          | 23/07/2018                                     | TSCHOFEN ROBIN  | 270 ROUTE DES GRANGES DU HAUT<br>74110 MONTRIOND | 20100748024005 | 03/03/2011  |  |  |  |   |               |

|               |   |                       |   |                |             |  |  |  |   |                 |
|---------------|---|-----------------------|---|----------------|-------------|--|--|--|---|-----------------|
| 740184        | AICA DU HAUT-GIFFRE<br>MORILLON<br>RIONDEL GILLES |                       |   |                |             |  |  |  | Carnets attribués<br>Carnets retournés<br>Carnets non retournés | 191<br>189<br>2 |
| <b>Carnet</b> |   | <b>Chasseur</b>       |   |                |             |  |  |  |   |                 |
| <b>Numéro</b> | <b>Délivré le</b>                                 | <b>Nom</b>            | <b>Adresse</b>  | <b>Numéro</b>  | <b>Date</b> |  |  |  |   |                 |
| 11976         | 23/07/2018  | CHAUPLANNAZ CHRISTIAN | 1742 ROUTE DES MOUILLES LES NOYERETS<br>74340 SAMOENS | 74-2-4785      | 05/02/1990  |  |  |  |   |                 |
| 12110         | 23/07/2018  | VIOLET BOSSON JIMMY   | 417 RUE DE PONTTHOR<br>74300 CLUSES                   | 20100748019605 | 12/10/2010  |  |  |  |   |                 |

## CARNETS PETIT GIBIER DE MONTAGNE NON RETOURNES

| 740185 | ACCA MORZINE<br>MORZINE<br>COQUILLARD GEORGES                     |                       | Chasseur  |                | Permis     |                 |
|--------|---|-----------------------|---|----------------|------------|-----------------|
|        | Numéro  | Délivré le            | Nom   | Adresse        | Numéro     | Date            |
| 6896   | 23/07/2018  | GAYDON THIBAUT        | 221 ROUTE DE MORZINE<br>74110 MONTRIOND         | 74-04-01       | 03/01/2003 | 109<br>104<br>5 |
| 6898   | 23/07/2018  | LAFITTE JEAN FRANCOIS | 24 CHEMIN DES SOURCES<br>74110 MORZINE          | 7443035        | 26/08/1983 |                 |
| 6899   | 23/07/2018  | LENVERS JEREMY        | 89 ROUTE DU PLAN<br>74110 MORZINE               | 20150748020308 | 20/08/2015 |                 |
| 6920   | 23/07/2018  | PERRIER MARTIN        | 1766 D ROUTE DES GRANDES ALPES<br>74110 MORZINE | 20160748001715 | 18/05/2016 |                 |
| 6942   | 23/07/2018  | ROSSET OLIVIER        | 4444 ROUTE D AVORIAZ<br>74110 MORZINE           | 74-04-08-98    | 16/04/1998 |                 |
| 740189 | ACCA NANCY-SUR-CLUSES<br>NANCY-SUR-CLUSES<br>DALLA COSTA FRANCOIS |                       | Chasseur  |                | Permis     |                 |
| 7096   | 23/07/2018  | CLAVEL CHRISTIAN      | LES TRAVERSES<br>07380 JAUJAC                   | 7421049        | 03/11/1975 | 45<br>44<br>1   |

## CARNETS PETIT GIBIER DE MONTAGNE NON RETOURNES

| 740197 |        | ACCA PASSY<br>PASSY<br>GAZZANO JEAN                         |                         | Chasseur   |             | Permis     |     |
|--------|--------|---|-------------------------|--|-------------|------------|-----|
| Carnet | Numéro | Délivré le  | Nom                     | Adresse  | Numéro      | Date       |     |
|        | 7345   | 23/07/2018  | DESCOMBES FREDERIC      | 187 RUE DES FRAISIERS<br>74190 PASSY               | 74-02-50-99 | 29/07/1999 | 127 |
|        | 7354   | 23/07/2018  | DUMAS JEAN PAUL         | 149 AVENUE DE MARLOZ<br>74190 PASSY                | 74-1-69/82  | 10/09/1986 | 123 |
|        | 7420   | 23/07/2018  | SAINTE LARY JEAN PIERRE | 144 RUE DES GRANGES PLATEAU D'ASSY<br>74190 PASSY  | 32-1-10210  | 01/08/1984 | 4   |
|        | 7431   | 23/07/2018  | WEBBERT GUY             | 49 RONDE DES CEDRES ROUGES<br>74190 PASSY          | 53-3-6161   | 18/01/1973 |     |
| 740203 |        | ACCA PRAZ-SUR-ARLY<br>PRAZ-SUR-ARLY<br>ARVIN BEROD FRANCOIS |                         | Chasseur   |             | Permis     |     |
| Carnet | Numéro | Délivré le  | Nom                     | Adresse  | Numéro      | Date       |     |
|        | 7673   | 23/07/2018  | CHERENE ANDRE           | 23 RUE ROLAND PARISOT<br>54800 LABRY               | 54.1.503    | 26/09/1975 | 52  |
|        | 7696   | 23/07/2018  | REYMOND SERGE           | 24 CHEMIN DES TOURTERELLES<br>1226 THONEX - SUISSE | 74-3-12     | 17/07/1975 | 50  |
|        |        |   |                         |  |             |            | 2   |

## CARNETS PETIT GIBIER DE MONTAGNE NON RETOURNES

| 740210 | AICA ROCHEBRUNE<br>DEMI-QUARTIER<br>FRARIER GILBERT |                 | Chasseur          |   | Permis         |            |
|--------|---|-----------------|-------------------|---|----------------|------------|
|        | Carnet  |                 | Nom               | Adresse                                       | Numéro         | Date       |
|        | Numéro  | Déjà délivré le |                   |   |                |            |
|        | 12173   | 23/07/2018      | D'ALMEIDA JORGE   | 2 C PLATEAU DE FRONTENEX<br>1223 COLOGNY      | 92050-1-8958   |            |
|        | 12192   | 23/07/2018      | LABROSSE PHILIPPE | 70 ROUTE DE MARTELLIER<br>69390 CHARLY        | 69-1-28398     |            |
|        | 12218   | 23/07/2018      | ROULLAND JEAN     | 1359 ROUTE DE LA CRY CUCHET<br>74920 COMBLOUX | 20160748020012 | 26/09/2016 |

| 740217 | ACCA SAINT-FERREOL<br>SAINT-FERREOL<br>DI GLERIA DAVID |                 | Chasseur     |   | Permis  |            |
|--------|--|-----------------|--------------|---|---------|------------|
|        | Carnet   |                 | Nom          | Adresse   | Numéro  | Date       |
|        | Numéro   | Déjà délivré le |              |   |         |            |
|        | 8243   | 23/07/2018      | NOZET GERARD | 9 RUE DE LA CHAPELLE LES COMBES DE SEYTHENEX<br>74210 SEYTHENEX | 74-1-47 | 19/08/1981 |

| 740220 | ACCA SAINT-JEAN-D'AULFS<br>SAINT-JEAN-D'AULFS<br>CHALENCON WILLIAM |                 | Chasseur              |   | Permis   |            |
|--------|--|-----------------|-----------------------|---|----------|------------|
|        | Carnet   |                 | Nom                   | Adresse                                     | Numéro   | Date       |
|        | Numéro   | Déjà délivré le |                       |   |          |            |
|        | 8522   | 23/07/2018      | COTTET-DUMOULIN ALAIN | 38 CHEMIN DE SUR LE CHAR<br>74430 LA BAUMIE | 74-4-676 | 26/09/1975 |

MARINCUDRAZ

## CARNETS PETIT GIBIER DE MONTAGNE NON RETOURNES

| 740220 |            | ACCA SAINT-JEAN-D'AULPS<br>SAINT-JEAN-D'AULPS<br>CHALENCON WILLIAM |   |                | Carnets attribués<br>Carnets retournés<br>Carnets non retournés |  | 74<br>66<br>8 |  |
|--------|------------|--|---|----------------|---|--|---------------|--|
| Carnet |            | Chasseur   |   |                |   |  |               |  |
| Numéro | Délivré le | Nom  | Adresse   | Numéro         | Date  |  |               |  |
| 8526   | 23/07/2018 | DE GIACOMETTI NICOLAS  | 4 ROUTE DE LA VILLAZ<br>74430 SAINT-JEAN-D'AULPS                            | 77-1-13233     | 10/04/1998  |  |               |  |
| 8527   | 23/07/2018 | DEFFERT ANNIE  | 10 CHEMIN DU NANTET ESSERT LA PIERRE<br>74430 SAINT-JEAN-D'AULPS            | 74-4-85        | 24/09/1996  |  |               |  |
| 8544   | 23/07/2018 | JANOT YVES   | 157 IMPASSE DE LA GROTTTE<br>74430 SAINT-JEAN-D'AULPS                       | 75-86852       | 13/03/1976  |  |               |  |
| 8545   | 23/07/2018 | JUSTICE JONATHAN   | 479 ROUTE DE BAS THEX<br>74430 SAINT-JEAN-D'AULPS                           | 20110748017605 | 12/09/2011  |  |               |  |
| 8557   | 23/07/2018 | POLLIER JEROME   | 2272 ROUTE DE NICODEX LA GRANGE<br>74430 LA BAUME                           | 74-4-3938      | 06/08/1992  |  |               |  |
| 8567   | 23/07/2018 | TOUREZ MAURICE   | LES GRANGES NEUVES 1135 ROUTE DES GRANDES ALPES<br>74430 SAINT-JEAN-D'AULPS | 74-4-477       | 26/09/1975  |  |               |  |
| 8570   | 23/07/2018 | VULLIEZ GUY  | 803 ROUTE CHULLIEN<br>74200 MARIN   | 74-4-4113      | 19/08/1993  |  |               |  |

| 740222 |            | ACCA SAINT-JEOIRE<br>SAINT-JEOIRE<br>CHEVAILLER JEAN FRANÇOIS |                                    |           | Carnets attribués<br>Carnets retournés<br>Carnets non retournés |  | 69<br>67.<br>2 |  |
|--------|------------|---|------------------------------------|-----------|---|--|----------------|--|
| Carnet |            | Chasseur  |                                    |           |   |  |                |  |
| Numéro | Délivré le | Nom   | Adresse                            | Numéro    | Date  |  |                |  |
| 8661   | 23/07/2018 | FOTI FREDERIC   | 97 ALLEE DES MOTTES<br>74300 THYEZ | 74-2-5699 | 18/08/1999  |  |                |  |

## CARNETS PETIT GIBIER DE MONTAGNE NON RETOURNES

|               |  |                   |  |                        |
|---------------|--|-------------------|--|------------------------|
| <b>740222</b> | <b>ACCA SAINT-JEOIRE<br/>SAINT-JEOIRE<br/>CHEVAILLER JEAN FRANÇOIS</b> |                   | <b>Carnets attribués<br/>Carnets retournés<br/>Carnets non retournés</b> | <b>69<br/>67<br/>2</b> |
| <b>Carnet</b> | <b>Chasseur</b>  |                   |  |                        |
| <b>Numéro</b> | <b>Déjà délivré le</b>   | <b>Nom</b>        | <b>Adresse</b>   | <b>Permis</b>          |
| 8674          | 23/07/2018   | LEBRUN CHRISTOPHE | 1334 ROUTE DE CORMAND<br>74490 SAINT-JEOIRE                              | 25/07/2001             |

|               |   |                    |  |                        |
|---------------|---|--------------------|--|------------------------|
| <b>740240</b> | <b>ACCA SIERRAVAL<br/>SIERRAVAL<br/>BIBOLLET STEPHANE</b> |                    | <b>Carnets attribués<br/>Carnets retournés<br/>Carnets non retournés</b> | <b>81<br/>79<br/>2</b> |
| <b>Carnet</b> | <b>Chasseur</b>   |                    |  |                        |
| <b>Numéro</b> | <b>Déjà délivré le</b>                                    | <b>Nom</b>         | <b>Adresse</b>   | <b>Permis</b>          |
| 9349          | 23/07/2018  | MARTINIERE BERNARD | 11 ROUTE QUINSONNAS<br>69510 MESSIMY                                     | <b>Date</b>            |
| 9350          | 23/07/2018  | MARTINIERE JEROME  | L'ORME<br>69850 SAINT MARTIN EN HAUT                                     |                        |

|               |  |                 |  |                          |
|---------------|--|-----------------|--|--------------------------|
| <b>740253</b> | <b>ACCA TANINGES<br/>TANINGES<br/>PUTHON JEAN-PAUL</b> |                 | <b>Carnets attribués<br/>Carnets retournés<br/>Carnets non retournés</b> | <b>88<br/>86<br/>2</b>   |
| <b>Carnet</b> | <b>Chasseur</b>  |                 |  |                          |
| <b>Numéro</b> | <b>Déjà délivré le</b>                                 | <b>Nom</b>      | <b>Adresse</b>   | <b>Permis</b>            |
| 9859          | 23/07/2018   | CLERC DOMINIQUE | LE PETIT JUTTENINGES<br>74440 TANINGES                                   | <b>Date</b>              |
| 9860          | 23/07/2018   | CLERC LUCAS     | LE PETIT JUTTENINGES<br>74440 TANINGES                                   | 29/07/1983<br>31/03/2012 |

## CARNETS PETIT GIBIER DE MONTAGNE NON RETOURNES

| 740255 |            | ACCA THONES<br>THONES<br>GIENANS BOITEUX NICOLAS |  | Carnets attribués     |            | 142 |
|--------|------------|--|--|-----------------------|------------|-----|
|        |            |  |  | Carnets retournés     |            | 139 |
|        |            |  |  | Carnets non retournés |            | 3   |
| Carnet |            | Chasseur   |  | Permis                |            |     |
| Numéro | Délivré le | Nom  | Adresse                                | Numéro                | Date       |     |
| 10082  | 23/07/2018 | LONG FABIEN                                      | 3 ROUTE DES VILLARDS<br>74230 THONES   | 74-1-48               | 08/08/2000 |     |
| 10096  | 23/07/2018 | MERMILLOD-BARON YANN                             | 18 BIS RUE DE VERNAIES<br>74230 THONES | 20100748017807        | 07/08/2010 |     |
| 10106  | 23/07/2018 | PAROIELLE CEDRIC                                 | 5 ALLEE DU CORTIL<br>74230 THONES      | 65 100 155 92         | 07/06/2002 |     |



74\_DDT\_Direction départementale des territoires de  
Haute-Savoie

74-2019-06-05-005

réglementation de la circulation sur l'A40 pour des travaux  
de réfection de chaussées sur le secteur

*réglementation de la circulation sur l'A40 pour des travaux de réfection de chaussées sur le  
secteur Archamps-Etrembières*

**Archamps-Etrembières**

PRÉFET DE LA HAUTE-SAVOIE

Direction départementale  
des territoires

Service éducation routière et sécurité

Cellule sécurité et circulation

Affaire suivie par Erick BUISSON

Tél. : 04 50 33 78 02

ddt-sers-csc@haute-savoie.gouv.fr

Annecy, le

05/06/2019

LE PRÉFET DE LA HAUTE-SAVOIE

Officier de la Légion d'honneur

Officier de l'ordre national du Mérite

**ARRÊTÉ n° DDT-2019-985**

**de réglementation de la circulation sur l'autoroute A 40 et A 411, sur les communes d'Archamps, de Collonges sous Salève, de Bossey, d'Etrembières et de Gaillard, pendant les travaux de réfection des chaussées sur l'autoroute A 40 au niveau de la section Archamps-Etrembières**

VU le code de la route ;

VU la loi n° 82.213 du 2 mars 1982 relative aux droits et libertés de communes, des départements et des régions, modifiée et complétée par la loi n° 82.623 du 22 juillet 1982 et la loi 83-8 du 7 janvier 1983 ;

VU le décret n° 96-982 du 8 novembre 1996 relatif à la police de la circulation sur les autoroutes ;

VU l'arrêté interministériel en date du 24 novembre 1967 relatif à la signalisation des routes et autoroutes, modifié ;

VU l'arrêté du 10 janvier 1974 relatif à l'interdiction de circulation des véhicules de transport de matières dangereuses ;

VU l'arrêté interpréfectoral permanent du 31 mars 2003 et le dossier permanent d'exploitation établi par la Société des Autoroutes et Tunnel du Mont Blanc (ATMB) en application de la circulaire n° 94-14 du 6 février 1996 ;

VU l'arrêté préfectoral n° PREF/DRHB/BOA/2018-033 du 21 novembre 2018 de délégation de signature à M. Francis CHARPENTIER, directeur départemental des territoires de la Haute-Savoie ;

VU l'arrêté n° DDT-2018-1886 du 29 novembre 2018 de subdélégation de signature du directeur départemental des territoires de la Haute-Savoie ;

VU la circulaire du 3 décembre 2018 relative au calendrier des jours hors chantiers de l'année 2019,

VU la demande de M. le directeur du réseau et de l'environnement ATMB en date du 17 mai 2019 ;

VU l'avis de M. le président du conseil départemental de la Haute-Savoie en date du 4 juin 2019 ;

VU l'avis de M. le sous-directeur de la gestion et du contrôle du réseau autoroutier concédé (GCA) en date du 20 mai 2019 ;

VU l'avis du lieutenant, commandant du peloton motorisé de Saint-Julien-en-Genevois en date du 22 mai 2019 ;

VU l'avis de M. le directeur départemental des services d'incendie et de secours de la Haute-Savoie en date du 3 juin 2019 ;

**CONSIDÉRANT** qu'il importe d'assurer la protection du chantier et la sécurité des usagers pendant les travaux de réfection des chaussées sur l'autoroute A 40 et A 411, sur les communes d'Archamps, de Collonges sous Salève, de Bossey, d'Etrembières et de Gaillard dans les deux sens de circulation, il y a lieu de réglementer la circulation de tous les véhicules afin de prévenir tout risque d'accident, de faciliter l'accès aux travaux et d'assurer un écoulement satisfaisant du trafic.

### **ARRÊTE**

**Article 1** : Pendant la période du mardi 11 juin 2019 au vendredi 02 août 2019, pour permettre les travaux de réfection des enrobés entre le PK 66.300 et le PK 54.900, la circulation de tous les véhicules empruntant l'autoroute A 40 et A 411 est réglementée dans les conditions suivantes en fonction des phases de chantier :

**Phases préparatoires aux travaux de nuit du mardi 11 juin 2019 au vendredi 02 août 2019 entre 9h00 et 16h00 les jours de semaine, y compris les jours hors chantiers :**

> **Dans le sens Chamonix-Mâcon :**

- la circulation est réduite sur la voie de gauche ou la voie de droite du PK 51.500 au PK 65.700 en fonction de l'avancement du chantier et en respectant une longueur maximum de 6 kilomètres,
- les dépassements sont interdits dans la zone balisée,
- la vitesse est limitée à 90 km/h.

> **Dans le sens Mâcon-Chamonix :**

- la circulation est réduite sur la voie de gauche ou la voie de droite du PK 66.800 au PK 54.700 en fonction de l'avancement du chantier et en respectant une longueur maximum de 6 kilomètres,
- les dépassements sont interdits dans la zone balisée,
- la vitesse est limitée à 90 km/h.

En cas de nécessité de poser des balisages les jours hors chantiers et notamment les vendredis 28 juin, 5, 12, 19, 26 juillet et 1<sup>er</sup> août 2019, ATMB est en mesure de retirer ces balisages dans les plus brefs délais si la capacité nécessaire à l'écoulement du trafic au droit du chantier n'est pas suffisante.

**Phase n° 1.0 du mercredi 12 juin 2019 au vendredi 14 juin 2019 de 20h00 à 6h00 les nuits de semaine :**

> **Dans le sens Mâcon-Chamonix (A 40) et Genève-Chamonix (A 411) :**

- la circulation est réduite sur la voie de gauche du PK 1.250 de l'A 411 au PK 54.700 de l'A 40,
- les dépassements sont interdits dans la zone balisée,
- la vitesse est limitée à 90 km/h,
- **la bretelle de sortie de l'échangeur n° 14 de l'A 40 est fermée à la circulation,**
- une déviation est mise en place par la bifurcation A 411/A 40, l'échangeur n° 13.1 d'Archamps, l'A 40, la bifurcation A 40/A 411 et la sortie n° 14-1 de l'A 411 à Gaillard.

> **Dans le sens Mâcon-Chamonix (A 40) :**

- la circulation est réduite sur la voie de gauche du PK 58.800 au PK 54.700 de l'A 40,
- les dépassements sont interdits dans la zone balisée,
- la vitesse est limitée à 90 km/h,
- **la bretelle de sortie de l'échangeur n° 14 de l'A 40 est fermée à la circulation,**
- une déviation est mise en place par la bifurcation A 40/A 411 et la sortie n° 14-1 de l'A 411 à Gaillard.

**Phase n° 1.1 du lundi 17 juin 2019 au mercredi 19 juin 2019 de 20h00 à 6h00 les nuits de semaine :**

> **Dans le sens Chamonix-Mâcon (A 40) :**

- la circulation est réduite sur la voie de droite du PK 57.400 au PK 59.870 et en bidirectionnelle entre le PK 59.870 et le PK 65.050,
- les dépassements sont interdits dans la zone balisée,
- la vitesse est limitée à 90 km/h et à 70 km/h dans la zone en bidirectionnelle.

> **Dans le sens Mâcon-Chamonix (A 40) :**

- la circulation est réduite sur la voie de droite du PK 66.800 au PK 65.050 et basculée sur le sens Chamonix-Mâcon du PK 65.050 au PK 59.870,
- les dépassements sont interdits dans la zone balisée,
- la vitesse est limitée à 90 km/h, 50 km/h aux points de basculement et 70 km/h dans la zone en bidirectionnelle.

**Phase n° 1.2 du mercredi 19 juin 2019 au mercredi 26 juin 2019 de 20h00 à 6h00 les nuits de semaine :**

► **Dans le sens Chamonix-Mâcon (A 40) :**

- la circulation est réduite sur la voie de droite du PK 56.400 au PK 58.220 et en bidirectionnelle entre le PK 58.220 et le PK 61.820,
- les dépassements sont interdits dans la zone balisée,
- la vitesse est limitée à 90 km/h et à 70 km/h dans la zone en bidirectionnelle.

► **Dans le sens Mâcon-Chamonix (A 40) :**

- la circulation est réduite sur la voie de droite du PK 64.200 au PK 61.820 et basculée sur le sens Chamonix-Mâcon du PK 61.820 au PK 58.220,
- les dépassements sont interdits dans la zone balisée,
- la vitesse est limitée à 90 km/h, 50 km/h aux points de basculement et 70 km/h dans la zone en bidirectionnelle.

**Phases n° 1.3 et 1.4 du mercredi 26 juin 2019 au jeudi 04 juillet 2019 de 20h00 à 6h00 les nuits de semaine :**

► **Dans le sens Chamonix-Mâcon (A 40) :**

- la circulation est réduite sur la voie de droite du PK 51.500 au PK 56.800 et en bidirectionnelle entre le PK 56.800 et le PK 58.220,
- les dépassements sont interdits dans la zone balisée,
- la vitesse est limitée à 90 km/h et à 70 km/h dans la zone en bidirectionnelle.

► **Dans le sens Mâcon-Chamonix (A 40) :**

- la circulation est réduite sur la voie de droite du PK 60.500 au PK 58.220 et basculée sur le sens Chamonix-Mâcon du PK 58.220 au PK 56.800,
- les dépassements sont interdits dans la zone balisée,
- la vitesse est limitée à 90 km/h, 50 km/h aux points de basculement et 70 km/h dans la zone en bidirectionnelle.

**Phase n° 1.5 du jeudi 04 juillet 2019 au mercredi 10 juillet 2019 de 20h00 à 6h00 les nuits de semaine :**

► **Dans le sens Genève-Chamonix (A 411) et Mâcon-Chamonix (A 40) :**

- la circulation est réduite sur la voie de droite du PK 1.250 de l'A 411 au PK 54.700 de l'A 40,
- les dépassements sont interdits dans la zone balisée,
- la vitesse est limitée à 90 km/h,

► **Dans le sens Mâcon-Chamonix (A 40) :**

- la circulation est réduite sur la voie de droite du PK 58.800 au PK 56.200,
- tous les véhicules circulant dans le sens Mâcon-Chamonix en direction de Chamonix sont déviés par la bretelle de sortie de l'échangeur n° 14 d'Annemasse et peuvent rejoindre l'autoroute A 40 par la bretelle d'entrée de l'échangeur n° 14 d'Annemasse,
- les dépassements sont interdits dans la zone balisée,
- la vitesse est limitée à 90 km/h.

**Article 2 :** En fonction des phases de chantier, la circulation s'effectue temporairement sur une zone non couverte par la couche de roulement définitive, une signalisation et une limitation de vitesse appropriée sont alors mises en place.

**Article 3 :** En fonction des aléas du chantier ou des conditions météorologiques, les phases décrites dans l'article 1 peuvent être décalées sans toutefois dépasser la date du vendredi 02 août 2019. Dans ce cas, ATMB en informe l'EDSR de la Haute-Savoie, le SDIS de la Haute-Savoie, le SAMU de la Haute-Savoie, le conseil départemental de la Haute-Savoie, la DIR Centre-Est ainsi que la DDT de la Haute-Savoie.

Pour tout report de date et/ou changement d'horaires de mise en place de la déviation moins de 7 jours francs avant la date de début des travaux, le Centre Opérationnel Départemental d'Incendie et de Secours (CODIS :

04 50 22 18 18) devra être tenu informé de la date et de l'heure de coupure des axes mentionnés dès que celles-ci sont connues, ainsi que la réouverture à la circulation. Dans le cas où ces modifications interviennent plus de 7 jours avant la date de début des travaux, la communication de ces informations pourra être prise en compte par le SDIS à l'adresse suivante : [previsions.arretes-circulation@sdis.fr](mailto:previsions.arretes-circulation@sdis.fr).

**Article 4** : Les opérations de pose de la signalisation (police, information et déviation) sont assurées par les équipes du Centre d'Exploitation d'Eloise et de Bonneville (ATMB). Il en est de même pour l'entretien et la surveillance du balisage. Cette signalisation est conforme aux indications du manuel du chef de chantier « Routes à chaussées séparées », document réalisé et diffusé par le service d'études techniques des routes et autoroutes (SETRA).

**Article 5** : Les forces de police ou de gendarmerie prennent toutes mesures justifiées pour les besoins de la sécurité ou pour les nécessités de l'écoulement du trafic tant sur l'autoroute que sur le réseau parallèle.

**Article 6** : Lors de l'achèvement des travaux et avant le rétablissement normal de la circulation, la chaussée est propre et satisfait aux conditions normales de sécurité.

**Article 7** : L'interdistance réglementaire entre deux chantiers consécutifs est portée à 3 kilomètres de part et d'autre des zones de chantier.

**Article 8** : Le passage des convois exceptionnels de grande largeur (supérieurs à 3,50 mètres) peut être interdit en fonction des différentes phases de travaux. Cependant, le passage sera toujours possible les lundis avant 7h00 et les vendredis après 15h.

**Article 9** : Une information est faite aux usagers par les panneaux à messages variables (PMV et PIA) et par la radio autoroute 107.7 FM.

**Article 10** : Le présent arrêté peut faire l'objet d'un recours gracieux auprès du préfet de la Haute-Savoie dans un délai de deux mois à compter de sa publication ou d'un recours contentieux auprès du tribunal administratif de Grenoble dans le même délai.

Depuis le 1<sup>er</sup> décembre 2018, le recours contentieux peut être déposé auprès des juridictions administratives sur l'application internet « Télérecours citoyens », en suivant les instructions disponibles sur le site : <https://citoyens.telerecours.fr> (dans ce cas, le dépôt par l'application Télérecours assure un enregistrement immédiat, sans production de copies du recours).

**Article 11** : Mme la secrétaire générale de la préfecture de la Haute-Savoie, M. le directeur départemental des territoires de la Haute-Savoie, M. le président du conseil départemental de la Haute-Savoie, M. le colonel commandant du groupement de gendarmerie de la Haute-Savoie, M. le directeur du réseau et de l'environnement des Autoroutes et Tunnel du Mont Blanc sont chargés chacun en ce qui les concerne, de l'exécution du présent arrêté qui est publié au recueil des actes administratifs de la préfecture de la Haute-Savoie et dont copie est adressée :

- à M. le directeur départemental des services d'incendie et de secours de la Haute-Savoie,
- à M. le docteur SAVARY, chef du SAMU de la Haute-Savoie,
- à la DIR Centre-Est,
- à M. le maire de la commune d'Archamps,
- à M. le maire de la commune de Collonges sous Salève,
- à M. le maire de la commune de Bossey,
- à M. le maire de la commune d'Etrembières,
- à M. le maire de la commune de Gaillard,
- M. le sous-directeur de la gestion et du contrôle du réseau autoroutier concédé (GCA),
- à l'AREA.

**Pour le préfet et par délégation,  
Pour le directeur départemental des territoires,  
Le responsable gestion de crise et circulation,  
Agent bureau défense**



Sylvain CAPERRA-NYGREN

74\_Pref\_Préfecture de Haute-Savoie

74-2019-06-05-002

Arrêté n°PREF/ DRCL/ BCF/ 2019-06-003 du 05 juin  
2019 portant nomination du régisseur de la régie de  
recettes d'Etat instituée auprès de la police municipale de  
la commune de Bons-en-Chablais et de sa suppléante

PRÉFET DE LA HAUTE-SAVOIE

Préfecture

Direction des relations avec les collectivités locales  
Bureau des concours financiers

**Le préfet de la Haute-Savoie**  
Officier de la légion d'honneur  
Officier de l'ordre national du mérite

**Arrêté n° PREF/ DRCL/ BCF/ 2019 – 06 – 003 du 05 juin 2019  
portant nomination du régisseur de la régie de recettes d'Etat instituée auprès de la police  
municipale de la commune de Bons-en-Chablais et de sa suppléante**

VU le décret n° 2004-374 du 29 avril 2004 modifié, relatif aux pouvoirs des préfets et à l'organisation et à l'action des services de l'Etat dans les régions et départements ;

VU le décret du 03 novembre 2016 portant nomination de M. Pierre LAMBERT, préfet, en qualité de préfet de la Haute-Savoie ;

VU l'arrêté préfectoral n°2003-519 du 26 mars 2003 portant institution d'une régie de recettes d'Etat auprès de la police municipale de la commune de Bons-en-Chablais ;

VU l'arrêté préfectoral n°2017-11-018 du 17 novembre 2017 portant nomination du régisseur de la régie de recettes d'Etat instituée auprès de la police municipale de la commune de Bons-en-Chablais et de sa suppléante ;

VU le courrier de la commune de Bons-en-Chablais du 17 mai 2019 ;

VU l'avis de M. le directeur départemental des finances publiques ;

SUR proposition de Mme la secrétaire générale de la préfecture ;

**ARRETE**

**Article 1 :** Madame Solène BERTHET, gardien brigadier, est nommée régisseur pour percevoir le produit des amendes forfaitaires de la police de la circulation, en application de l'article L. 2212-5 du code général des collectivités territoriales, et le produit des consignations prévues par l'article L. 121-4 du code de la route.

**Article 2 :** Madame Carole PERLONGO, directrice générale des services, est désignée suppléante.


**Article 3 :** Les mandataires du régisseur sont inscrits sur une liste, visée par le maire, et transmise au directeur départemental des finances publiques.

.../...

Article 4 : l'arrêté préfectoral n°2017-11-018 du 17 novembre 2017 est abrogé.

Article 5 : Madame la secrétaire générale de la préfecture et M. le maire de la commune de Bons-en-Chablais, sont chargés, chacun en ce qui le concerne, de l'exécution du présent arrêté qui sera publié au recueil des actes administratifs de la préfecture.

Pour le préfet,  
la secrétaire générale



Florence GOUACHE



74\_UDDIRECCTE\_Unité départementale de la Direction  
régionale des entreprises, de la concurrence, de la  
consommation, du travail et de l'emploi de la Haute-Savoie

74-2019-06-07-003

## ARRETE N° DIRECCTE UD74/Mutations

*ARRETE portant sur la déconsignation partielle du fonds de la convention de revitalisation*

*BAYER HEALTHCARE consécutive à la restructuration de l'établissement de Gaillard*

**économiques/Revitalisation - 2019-0060**  
portant sur la déconsignation partielle du fonds de la  
convention de revitalisation BAYER HEALTHCARE  
consécutive à la restructuration de l'établissement de  
Gaillard



PRÉFET DE LA HAUTE-SAVOIE

DIRECCTE  
Unité départementale de la Haute-Savoie  
Pôle accompagnement des mutations  
économiques  
Références : CM/CD

Annecy, le 7 juin 2019

LE PREFET DE LA HAUTE-SAVOIE

**ARRETE N° DIRECCTE UD74/Mutations économiques/Revitalisation - 2019-0060  
portant sur la déconsignation partielle du fonds de la convention de revitalisation BAYER  
HEALTHCARE consécutive à la restructuration de l'établissement de Gaillard**

VU les articles L.1233-84 à L.1233-88 et D.1233-37 à D.1233-44 du code du travail ;

VU les articles L.518-17 et L.518-19 du code monétaire et financier ;

VUE la convention de revitalisation signée le 24 juillet 2018, entre l'État et la société BAYER HEALTHCARE ;

VU l'arrêté DIRECCTE UD74/Mutations économiques/Revitalisation - 2018-0096 portant sur la consignation du fonds de la convention de revitalisation BAYER HEALTHCARE consécutive à la restructuration de l'établissement de Gaillard;

VU les décisions prises par le comité de lancement de la revitalisation, consulté le 11 juillet 2018 ;

VU le décret n° 2004.374 du 29 avril 2004 modifié, relatif aux pouvoirs des préfets, à l'organisation et à l'action des services de l'Etat dans les régions et départements ;

VU le décret du 3 novembre 2016 portant nomination de M. Pierre LAMBERT, préfet, en qualité de préfet de la Haute-Savoie ;

SUR proposition de M. le secrétaire général de la préfecture ;

**A R R E T E**

Article 1 :

Autorise la caisse des dépôts et consignations de Lyon à déconsigner du dossier de consignation n° 3016623-74 les sommes indiquées dans le tableau ci-après au bénéfice des structures dont les noms et adresses figurent en regard du montant alloué.

Les différents versements seront effectués par virement au vu du relevé d'identité bancaire de chacune des structures bénéficiaires.

| Structures                              | Adresse N° voie | Adresse Libellé voie        | Adresse complément | Code postal | Commune            | Somme à déconsigner (€) |
|---|-----------------|-----------------------------|--------------------|-------------|--------------------|-------------------------|
| Réseau Entreprendre Haute-Savoie (REHS) |                 | Parc d'activités la Ravoire | Metz Tessy         | 74371       | PRINGY Cedex       | 21 120                  |
| INITIATIVE GENEVOIS                     | 13              | Avenue Emile Zola           |                    | 74100       | ANNEMASSE          | 12 000                  |
| ADTP siège                              | 1               | Avenue du Capitaine Anjot   | Cran-Gevrier       | 74960       | ANNECY             | 26 663                  |
| 2 MIXTE                                 | 217             | Chemin de chez Rosset       |                    | 74800       | LA ROCHE SUR FORON | 17 620                  |
| AAPEI EPANOU                            | 32              | Rue Gustave Eiffel          | Seynod             | 74600       | ANNECY             | 41 580                  |

Article 2 :

Madame la secrétaire générale de la préfecture et Madame la responsable de l'unité départementale de Haute-Savoie de la direction régionale des entreprises, de la concurrence, de la consommation, du travail et de l'emploi, sont chargées, chacune en ce qui la concerne, de l'exécution du présent arrêté qui sera publié au recueil des actes administratifs de la préfecture.

Le préfet,

Pour le Préfet,  
La Secrétaire Générale

  
Florence GOUACHE

84\_MNC\_Mission nationale de contrôle et d’audit des  
organismes de sécurité sociale (antenne interrégionale de  
Lyon)

74-2019-06-05-004

Arrêté n° 32-2019 du 5 juin 2019 portant modification de  
la composition du conseil de la Caisse Primaire  
d'Assurance Maladie de la Haute-Savoie



MINISTÈRE DES SOLIDARITÉS ET DE LA SANTÉ

**ARRÊTE n° 32 - 2019 du 5 juin 2019**  
**portant modification de la composition du conseil de la Caisse Primaire d'Assurance Maladie de la Haute Savoie**

**La ministre des solidarités et de la santé**

Vu le code de la sécurité sociale et notamment les articles L. 211-2, R211-1, D231-1 et D231-4

Vu l'arrêté du 28 Octobre 2009 relatif aux institutions intervenant dans le domaine de l'assurance maladie et siégeant au sein du conseil de la Caisse Nationale de l'Assurance Maladie des travailleurs salariés,

Vu l'arrêté ministériel du 28 mars 2018 portant nomination des membres du conseil de la Caisse Primaire d'Assurance Maladie de la Haute Savoie,

Vu les arrêtés n°77-2018 et 80-2018 portant modification de la composition du conseil de la Caisse Primaire d'Assurance Maladie de la Haute-Savoie,

Vu la proposition de la Confédération des Petites et Moyennes Entreprises (CPME) en date du 23 mai 2019,

**A R R Ê T E**

**Article 1**

L'arrêté n° 77-2018 en date du 25 octobre 2018 portant modification de la composition du conseil de la Caisse Primaire d'Assurance Maladie de la Haute Savoie est modifié comme suit :

En tant que représentants des employeurs désignés au titre de la Confédération des Petites et Moyennes Entreprises (CPME) :

- Madame Patricia LAQUAZ-MEYER est désignée suppléante sur siège vacant.

**Article 2**

La cheffe d'antenne de Lyon de la Mission Nationale de Contrôle et d'audit des organismes de sécurité sociale est chargée de l'exécution du présent arrêté, qui sera publié au recueil des actes administratifs de la préfecture de la région Auvergne Rhône Alpes et à celui de la préfecture du département de la Haute Savoie.

Fait à Lyon, le 5 juin 2019

La ministre des solidarités et de la santé,  
Pour la ministre et par délégation,

La Cheffe d'antenne de Lyon  
de la Mission Nationale de Contrôle  
et d'audit des organismes de sécurité sociale

*Signé*

Cécile RUSSIER