






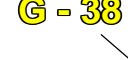


# Commune de SAINT-JEOIRE PLAN DE PRÉVENTION DES RISQUES NATURELS PRÉVISIBLES

## CARTE RÉGLEMENTAIRE

Légende :

Feuille Nord

-  Zones à prescriptions fortes, inconstructibles
  -  Zones à prescriptions fortes, reconstruction des bâtiments sous condition
  -  Zone à prescriptions faibles à moyennes, constructible sous conditions
  -  Zones vertes (forêt à fonction de protection)
  -  Zones non réglementées par le PPRN
  -  Périmètre réglementaire
  - Identification des zones**
    -  Règlement applicable
    -  Numéro de zone
- APPROBATION**

Assistance technique : RTM 74

Date : Juillet 2012

Echelle : 1 / 5 000

Bureau d'étude : Alp'Géorisques

Version : 7

