


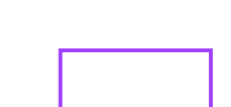


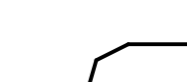


Plan de Prévention des Risques naturels prévisibles
Carte Réglementaire


Cruseilles - 1/2

Réglementation des zones

-  Zone de risque fort ou champ d'expansion
Inconstructible
-  Zone de risque moyen
Constructible sous conditions
-  Zone de risque faible
Constructible sous conditions
-  Zone de risque négligeable ou nul
non réglementé par le P.P.R.

Identification des zones

-  Numéro de zone
-  Règlements applicables
-  Limite périmètre réglementaire



Echelle : 1/5000^{ème}

Mars 2008

