




# Commune d'ELOISE

## Localisation des ouvrages de protection/prévention

### Légende

Echelle : 1 / 25 000 ème

-  Limite de commune
-  Murs de soutènement/confortement
-  Merlon en terre
- 1** N° de l'ouvrage dans le tableau descriptif correspondant

