




PPR de COMBLOUX

Carte de localisation des phénomènes naturels

-  Avalanches, CLPA
-  Mouvements de terrains :
 - glissement de terrains (G)
 - Ecoulement rocheux (EC)
 - Chutes de pierres (P)
-  Crues ruisseaux, torrents,
Zones de débordements (T)

Limite communale

